

# SLUŽBENI VJESNIK

## 2018.

BROJ: 38

ČETVRTAK, 5. SRPNJA 2018.

GODINA LXIV

## GRAD GLINA AKTI GRADONAČELNIKA

17.

Na temelju članka 64. stavak 1. Zakona o zaštiti okoliša (»Narodne novine«, broj 80/13, 153/13, 78/15 i 12/18), članka 29. stavak 2. Uredbe o strateškoj procjeni utjecaja strategije, plana i programa na okoliš (»Narodne novine«, broj 3/17) i članka 48. i 101. Statuta Grada Glina (»Službeni vjesnik«, broj 16/13, 22/14, 8/18 i 10/18), gradonačelnik Grada Glina donosi

### ODLUKU

**o pokretanju postupka ocjene o potrebi strateške procjene za IV. izmjene i dopune Urbanističkog plana uređenja Grada Glina i provođenje postupka stavljanja izvan snage Detaljnog plana uređenja poduzetničke zone »Željezara« u Glini**

#### Članak 1.

Donošenjem ove Odluke pokreće se postupak ocjene kojom se odlučuje o potrebi provedbe strateške procjene utjecaja na okoliš IV. izmjena i dopuna Urbanističkog plana uređenja Grada Glina i provođenja postupka stavljanja izvan snage Detaljnog plana uređenja poduzetničke zone »Željezara« u Glini.

Postupak izrade IV. izmjene i dopune Urbanističkog plana uređenja Grada Glina i provođenje postupka stavljanja izvan snage Detaljnog plana uređenja poduzetničke zone »Željezara« u Glini započeti će Odlukom o izradi IV. izmjena i dopuna Urbanističkog plana uređenja Grada Glina i provođenja postupka stavljanja izvan snage Detaljnog plana uređenja poduzetničke zone »Željezara« u Glini koju donosi Gradsko vijeće Grada Glina.

#### Članak 2.

Postupak ocjene o potrebi strateške procjene provodi Upravni odjel za gospodarske djelatnosti, prostorno uređenje, gradnju i gradsku imovinu Grada Glina.

#### Članak 3.

Razlozi za donošenje navedeni su u Prijedlogu Odluke o izradi IV. izmjena i dopuna Urbanističkog plana

uređenja Grada Glina i provođenja postupka stavljanja izvan snage Detaljnog plana uređenja poduzetničke zone »Željezara« u Glini.

#### Članak 4.

Radnje koje će se provesti u postupku ocjene o potrebi strateške procjene utjecaja na okoliš plana provode se sukladno odredbama Zakona o zaštiti okoliša (»Narodne novine«, broj 80/13, 153/13, 78/15 i 12/18) i Uredbe o strateškoj procjeni utjecaja strategije, plana i programa na okoliš (»Narodne novine«, broj 3/17).

Redoslijed radnji utvrđuje se u Prilogu I. ove Odluke.

U okviru postupka ocjene dostaviti će se i zahtjev Ministarstvu zaštite okoliša i energetike, Upravi za zaštitu prirode radi provođenja postupka prethodne ocjene prihvatljivosti na ekološku mrežu sukladno odredbama Zakona o zaštiti prirode (»Narodne novine«, broj 80/13 i 15/18).

#### Članak 5.

Zahtjev za davanje mišljenja o potrebi strateške procjene plana dostaviti će Upravni odjel za gospodarske djelatnosti, prostorno uređenje, gradnju i gradsku imovinu Grada Glina nadležnim tijelima i osobama iz Priloga II. ove Odluke, u roku od osam dana od dana donošenja ove Odluke.

Tijela i osobe iz prethodnog stavka ovog članka dužne su u roku od 30 dana od dana primitka zahtjeva dostaviti mišljenje o potrebi strateške procjene na temelju kriterija za utvrđivanje vjerojatno značajnog utjecaja plana, iz Priloga III. Uredbe o strateškoj procjeni utjecaja strategije, plana i programa na okoliš (»Narodne novine«, broj 3/17) te ga dostaviti Upravnom odjelu za gospodarske djelatnosti, prostorno uređenje, gradnju i gradsku imovinu Grada Glina.

#### Članak 6.

Prije donošenja Odluke u postupku ocjene o potrebi strateške procjene Upravni odjel za gospodarske djelatnosti, prostorno uređenje, gradnju i gradsku imovinu Grada Glina dužan je o provedenom postupku ocjene pribaviti mišljenje Upravnog odjela za prostorno uređenje, graditeljstvo i zaštitu okoliša Sisačko-moslavačke županije.

## Članak 7.

Ova Odluka stupa na snagu danom donošenja, objaviti će se u Službenom vjesniku i na web stanici [www.grad-glina.hr](http://www.grad-glina.hr).

SISAČKO-MOSLAVAČKA ŽUPANIJA  
GRAD GLINA  
GRADONAČELNIK

KLASA: 351-01/18-01/04  
URBROJ: 2176/20-04-18-3  
Glina, 4. srpnja 2018.

**Gradonačelnik**  
**Stjepan Kostanjević, v.r.**

**PRILOG I. Odluke o započinjanju postupka ocjene o potrebi strateške procjene za IV. izmjenu i dopuna Urbanističkog plana uređenja Grada Gline i provođenja postupka stavljanja izvan snage Detaljnog plana uređenja poduzetničke zone »Željezara« u Glini**

**REDOSLIJED RADNI KOJE ĆE SE PROVESTI U POSTUPKU OCJENE O POTREBI STRATEŠKE PROCJENE UTJECAJA NA OKOLIŠ IV. IZMJENA I DOPUNA URBANISTIČKOG PLANA UREĐENJA GRADA GLINE I PROVOĐENJA POSTUPKA STAVLJANJA IZVAN SNAGE DETALJNOG PLANA UREĐENJA PODUZETNIČKE ZONE »ŽELJEZARA« U GLINI**

1. Upravni odjel za gospodarske djelatnosti, prostorno uređenje, gradnju i gradsku imovinu Grada Gline, kao nadležno tijelo, započeti će postupak ocjene o potrebi strateške procjene utjecaja na okoliš IV. izmjena i dopuna Urbanističkog plana uređenja Grada Gline i provođenja postupka stavljanja izvan snage Detaljnog plana uređenja poduzetničke zone »Željezara« u Glini u roku od 8 dana od dana donošenja ove Odluke.
2. Jedinstveni upravni odjel Grada Gline pribaviti će mišljenja tijela i osoba određenim posebnim propisima (navedeni u Prilogu II. ove Odluke) te će istima uz zahtjev za davanje mišljenja o potrebi strateške procjene dostaviti: Prijedlog odluke o izradi IV. izmjena i dopuna Urbanističkog plana uređenja Grada Gline i provođenja postupka stavljanja izvan snage Detaljnog plana uređenja poduzetničke zone »Željezara« u Glini i ovu Odluku radi uvida u razloge donošenja te izrade IV. izmjena i dopuna Urbanističkog plana uređenja Grada Gline i provođenja postupka stavljanja izvan snage Detaljnog plana uređenja poduzetničke zone »Željezara« u Glini radi uvida u programska polazišta iste.
3. Na temelju kriterija za utvrđivanje vjerojatno značajnog utjecaja IV. izmjena i dopuna Urbanističkog

stičkog plana uređenja Grada Gline i provođenja postupka stavljanja izvan snage Detaljnog plana uređenja poduzetničke zone »Željezara« u Glini na okoliš iz Priloga III. Uredbe o strateškoj procjeni utjecaja strategije, plana i programa na okoliš (»Narodne novine«, broj 3/17) tijela i osobe određene posebnim propisima dat će mišljenja o potrebi strateške procjene te ga u roku od 30 dana od dana primitka zahtjeva dostaviti Upravnom odjelu za gospodarske djelatnosti, prostorno uređenje, gradnju i gradsku imovinu Grada Gline.

4. Prije donošenja odluke o postupku ocjene o potrebi strateške procjene Upravni odjel za gospodarske djelatnosti, prostorno uređenje, gradnju i gradsku imovinu Grada Gline dužan je o provedenom postupku ocjene pribaviti mišljenje Upravnog odjela za prostorno uređenje, graditeljstvo i zaštitu okoliša Sisačko-moslavačke županije.
5. Ako se u postupku ocjene o potrebi strateške procjene utvrdi da IV. izmjena i dopuna Urbanističkog plana uređenja Grada Gline i provođenja postupka stavljanja izvan snage Detaljnog plana uređenja poduzetničke zone »Željezara« u Glini ima vjerojatno značajan utjecaj na okoliš, gradonačelnik Grada Gline donosi odluku o obvezi provedbe strateške procjene, koja sadrži osobito razloge zbog kojih je utvrđena potreba strateške procjene sukladno kriterijima iz Priloga III. Uredbe o strateškoj procjeni utjecaja strategije, plana i programa na okoliš (»Narodne novine«, broj 3/17).
6. Ako u postupku ocjene o potrebi strateške procjene da IV. izmjene i dopune Urbanističkog plana uređenja Grada Gline i provođenje postupka stavljanja izvan snage Detaljnog plana uređenja poduzetničke zone »Željezara« u Glini nema vjerojatno značajan utjecaj na okoliš, načelnik Grada Gline donosi odluku da nije potrebno provesti stratešku procjenu.  
Takva Odluka sadrži osobito osnovne podatke o IV. izmjenama i dopunama Urbanističkog plana uređenja grada Gline i provođenju postupka stavljanja izvan snage Detaljnog plana uređenja poduzetničke zone »Željezara« u Glini te obrazloženje razloga zbog kojih je utvrđeno da nije potrebno provesti stratešku procjenu sukladno kriterijima iz Priloga III. Uredbe o strateškoj procjeni utjecaja strategije, plana i programa na okoliš (»Narodne novine«, broj 3/17.).
7. O odlukama iz točke 5. i 6. informirat će se javnost i zainteresirana javnost sukladno odredbama Zakona o zaštiti okoliša i Uredbi o informiranju i sudjelovanju javnosti i zainteresirane javnosti u pitanjima zaštite okoliša (»Narodne novine«, broj 64/08).

**PRILOG II. Odluke o započinjanju postupka ocjene o potrebi strateške procjene za IV. izmjene i dopune Urbanističkog plana uređenja Grada Gline i provođenje postupka stavljanja izvan snage Detaljnog plana uređenja poduzetničke zone »Željezara« u Glini**

**POPIS TIJELA I OSOBA ODREĐENIH POSEBNIM PROPISIMA KOJA ĆE SUDJELOVATI U POSTUPKU OCJENE O POTREBI STRATEŠKE PROCJENE UTJECAJA NA OKOLIŠ IV. IZMJENA I DOPUNA URBANISTIČKOG PLANA UREĐENJA GRADA GLINE I PROVOĐENJA POSTUPKA STAVLJANJA IZVAN SNAGE DETALJNOG PLANA UREĐENJA PODUZETNIČKE ZONE »ŽELJEZARA« U GLINI**

1. Ministarstvo zaštite okoliša i energetike, Uprava za zaštitu prirode, Zagreb, Radnička cesta 80, 10000 Zagreb;
2. Ministarstvo zaštite okoliša i energetike, Uprava vodnoga gospodarstva, Ulica grada Vukovara 220, 10000 Zagreb;
3. Ministarstvo kulture, Uprava za zaštitu kulturne baštine, Konzervatorski odjel u Sisku, Nikole Tesle 17, 44000 Sisak;
4. Državna uprava za zaštitu i spašavanje, Područni ured Sisak, Ulica Ivana Kukuljevića Sakcinskog 26, 44000 Sisak;
5. Hrvatske vode, Vodnogospodarski odjel za srednju i donju Savu, Šetalište braće Radića 22, 35000 Slavonski Brod;
6. Hrvatske vode, Vodnogospodarska ispostava za mali sliv »Banovina«, Obala Ruđera Boškovića 10, 44000 Sisak;
7. Zavod za prostorno uređenje Sisačko-moslavačke županije, Trg bana Josipa Jelačića 6, 44000 Sisak;
8. Sisačko-moslavačka županija, Upravni odjel za prostorno uređenje, graditeljstvo i zaštitu okoliša, S. i A. Radića 36, 44000 Sisak;
9. Sisačko-moslavačka županija, Upravni odjel za poljoprivredu, šumarstvo i vodno gospodarstvo, S. i A. Radića 36, 44000 Sisak;
10. Zavod za javno zdravstvo Sisačko-moslavačke županije, Ulica kralja Tomislava 1, 44000 Sisak.

## GRAD HRVATSKA KOSTAJNICA

### AKTI GRADONAČELNIKA

#### 11.

Na temelju članka 20. Zakona o javnoj nabavi (»Narodne novine«, broj 120/16) i članka 49. Statuta Grada Hrvatske Kostajnice (»Službeni vjesnik«, broj 27/09, 20/13, 43/14 i 11/18), gradonačelnik Grada Hrvatske Kostajnice donio je

#### II. IZMJENE

##### Plana nabave Grada Hrvatske Kostajnice za 2018. godinu

#### Članak 1.

U Planu nabave za 2018. godinu KLASA: 022-05/18-01/03, URBROJ: 2176/02-01-18-1 od 18. siječnja 2018. godine, iza predmeta nabave »N 22 - obnova pročelja zgrada - radovi« dodaje se novi predmet nabave koji glasi:

- »N 23 - Uklanjanje građevina unutar kulturno-povijesne cjeline Grada Hrvatske Kostajnice - Izrada dokumentacije

- Brojčana oznaka iz Jedinственog riječnika javne nabave: 71242000-6.
- Procjenjena vrijednost: 100.000,00 kuna
- Planirani početak postupka: srpanj 2018.
- Trajanje ugovora: 4 mjeseca.»

#### Članak 2.

Ove izmjene Plana nabave stupaju na snagu danom donošenja, a objavit će se u »Službenom vjesniku«, u Elektroničkom oglasniku javne nabave i na web stranici [www.hrvatska-kostajnica.hr](http://www.hrvatska-kostajnica.hr).

#### SISAČKO-MOSLAVAČKA ŽUPANIJA GRAD HRVATSKA KOSTAJNICA GRADONAČELNIK

KLASA: 022-05/18-01/03  
URBROJ: 2176/02-01-18-3  
Hrvatska Kostajnica, 2. srpnja 2018.

**Gradonačelnik**  
**Dalibor Bišćan, v.r.**

## GRAD NOVSKA

### AKTI GRADONAČELNIKA

#### 13.

Na temelju članka 46. Statuta Grada Novske (»Službeni vjesnik«, broj 24/09, 47/10, 29/11, 3/13,

8/13, 39/14, 4/18 i 15/18 ), članka 16. alineja 4. i članka 33. stavak 2. Statuta Gradske knjižnice i čitaonice »Ante Jagar« Novska (»Službeni vjesnik«, broj 21/10

i 65A/16), na zahtjev Gradske knjižnice i čitaonice »Ante Jagar« Novska dana 3. srpnja 2018. godine gradonačelnik Grada Novske donio je

#### **ODLUKU**

##### **o izdavanju suglasnosti Gradskoj knjižnici i čitaonici »Ante Jagar« Novska na Izmjene i dopune Statuta Gradske knjižnice i čitaonice »Ante Jagar« Novska**

#### I.

Izdaje se Gradskoj knjižnici i čitaonici »Ante Jagar« Novska suglasnost na Izmjene i dopune Statuta Gradske knjižnice i čitaonice »Ante Jagar« Novska (u daljnjem tekstu: Izmjene i dopune Statuta), u skladu s dostavljenim nacrtom Izmjena i dopuna Statuta koji čini sastavni dio ove Odluke.

#### II.

Ova Odluka stupa na snagu danom donošenja, a objavit će se u »Službenom vjesniku« Grada Novske.

SISAČKO-MOSLAVAČKA ŽUPANIJA  
GRAD NOVSKA  
GRADONAČELNIK

KLASA: 612-04/18-01/7  
URBROJ: 2176/04-03-18-2  
Novska, 3. srpnja 2018.

**Gradonačelnik**  
**Marin Piletić, prof., v.r.**

#### **14.**

Na temelju članka 46. stavak 3. alineja 10.a. Statuta Grada Novske (»Službeni vjesnik«, broj 24/09, 47/10,

20/11, 3/13, 8/13, 39/14, 4/18 i 15/18) i članka 14., stavak 2. Statuta Gradske knjižnice i čitaonice »Ante Jagar« Novska, gradonačelnik je donio

#### **ODLUKU**

##### **o imenovanju članova Upravnog vijeća Gradske knjižnice i čitaonice »Ante Jagar« Novska**

#### I.

Za članove Upravnog vijeća Gradske knjižnice i čitaonice »Ante Jagar« Novska imenuju se:

1. **Ana Kaurin**
2. **Tomislav Šulekić.**

#### II.

Mandat članova Upravnog vijeća iz točke I. ove Odluke traje četiri godine, a teče od dana konstituiranja Upravnog vijeća.

#### III.

Ova Odluka stupa na snagu danom donošenja, a objavit će se u »Službenom vjesniku« Grada Novske.

SISAČKO-MOSLAVAČKA ŽUPANIJA  
GRAD NOVSKA  
GRADONAČELNIK

KLASA: 612-04/18-01/4  
Urbroj: 2176/04-03-18-2  
Novska, 30. svibnja 2018.

**Gradonačelnik**  
**Marin Piletić, prof., v.r.**

### **AKTI GRADSKE KNJIŽNICE I ČITAONICE »ANTE JAGAR« NOVSKA**

#### **1.**

Na temelju članka 54. Zakona o ustanovama (»Narodne novine«, broj 76/93, 29/97, 47/99 i 35/08), članka 22. Zakona o knjižnicama (»Narodne novine«, broj 105/97, 5/98, 104/00, 87/08 i 69/09), članka 3. Odluke o izmjenama Odluke o osnivanju Gradske knjižnice i čitaonice »Ante Jagar« Novska (»Službeni vjesnik«, broj 15/18), članka 16. stavak 1, alineja 4. i članka 33. stavak 2. Statuta Gradske knjižnice i čitaonice »Ante Jagar« Novska, (»Službeni vjesnik«, broj 21/10 i 65A/16), Upravno vijeće Gradske knjižnice i čitaonice »Ante Jagar« Novska, uz suglasnost gradonačelnika Grada Novske od dana 3. srpnja 2018. godine, dana 4. srpnja 2018. godine donosi

#### **IZMJENE I DOPUNE** **Statuta Gradske knjižnice i čitaonice** **»Ante Jagar« Novska**

#### Članak 1.

U Statutu Gradske knjižnice i čitaonice »Ante Jagar« Novska (»Službeni vjesnik«, broj 21/10 i 65A/16)

- (u daljnjem tekstu: Statut), u pravnom temelju, iza brojeva »29/97« riječ »i« zamjenjuje se zarezom, iza brojeva »47/99« dodaje se riječ i brojevi »i 35/08«, iza broja »35/08« stavlja se zarez te se dodaju riječi, brojevi i oznake »članka 22. Zakona o knjižnicama (»Narodne novine«, broj 105/97, 5/98, 104/00, 87/08 i 69/09).

#### Članak 2.

U članku 12. Statuta, stavak 1. mijenja se i glasi:

»Unutarnje ustrojstvo i način rada Knjižnice propisuje se Pravilnikom o radu i Pravilnikom o unutarnjem ustrojstvu i sistematizaciji radnih mjesta koje donosi Upravno vijeće Knjižnice, uz suglasnost gradonačelnika Grada Novske.«

#### Članak 3.

U članku 14. stavku 8. Statuta riječ »sastanci« mijenja se s riječju »sjednice«.

## Članak 4.

U članku 16. stavak 1. alineja 4. Statuta mijenja se i glasi:

- »- donosi Statut Knjižnice, Pravilnik o radu, Pravilnik o unutarnjem ustrojstvu i sistematizaciji radnih mjesta i Pravilnik o plaćama uz suglasnost gradonačelnika.«

## Članak 5.

U članku 22. stavak 1. Statuta mijenja se i glasi:

»Za ravnatelja Knjižnice može biti imenovana osoba koja ispunjava uvjete propisane člankom 27. stavkom 2. Zakona o knjižnicama (»Narodne novine«, broj 105/97, 5/98, 104/00, 87/08 i 69/09) i položen knjižničarski stručni ispit.«

## Članak 6.

U članku 24. stavak 1. Statuta mijenja se i glasi:

»U slučaju razrješenja ravnatelja Knjižnice imenovat će se vršitelj dužnosti ravnatelja, a Upravno vijeće dužno je raspisati natječaj za ravnatelja u roku od 30 dana od dana imenovanja vršitelja dužnosti ravnatelja.«

## Članak 7.

U članku 25. stavak 3. Statuta mijenja se i glasi:

»Djelokrug i način rada Stručnog vijeća pobliže se uređuju Poslovníkom o radu stručnog vijeća.«

## Članak 8.

Članak 33. Statuta mijenja se i glasi:

»Osnovni opći akt Knjižnice je Statut.

Statut donosi Upravno vijeće uz suglasnost gradonačelnika.

Knjižnica ima i druge opće akte:

- Pravilnik o radu,
- Pravilnik o unutarnjem ustrojstvu i sistematizaciji radnih mjesta,
- Pravilnik o plaćama i

- druge opće akte koji se donose sukladno posebnim propisima, podzakonskim aktima ili radi potrebe poboljšanja organizacije rada i poslovanja.

Pravilnik o radu, Pravilnik o unutarnjem ustrojstvu i sistematizaciji radnih mjesta te Pravilnik o plaćama donosi Upravno vijeće uz suglasnost gradonačelnika, a ostale opće akte donosi Upravno vijeće ukoliko posebnim propisima, podzakonskim aktima ili Statutom nije drugačije propisano.

Statut stupa na snagu osmog dana od dana objave u »Službenom vjesniku« Grada Novske, a drugi opći akti Knjižnice stupaju na snagu prvog dana nakon objave na oglasnoj ploči Knjižnice.

## Članak 9.

Članak 35. mijenja se i glasi:

»Nadzor nad zakonitošću rada Knjižnice obavlja Ured Državne uprave u Sisačko-moslavačkoj županiji.«

## Članak 10.

Članak 43. mijenja se i glasi:

»Radni status zaposlenika Knjižnice, uvjeti za stupanje u službu i ostala pitanja u svezi s njihovim radnim odnosom uređuju se Pravilnikom o radu i Pravilnikom o unutarnjem ustrojstvu i sistematizaciji radnih mjesta.

## Članak 11.

Ove Izmjene i dopune stupaju na snagu osmog dana nakon objave u »Službenom vjesniku« Grada Novske.

GRADSKA KNJIŽNICA I ČITAONICA  
»ANTE JAGAR« NOVSKA  
UPRAVNO VIJEĆE

Predsjednica  
Ana Kaurin, v.r.

## GRAD PETRINJA

### AKTI GRADONAČELNIKA

## 15.

Na temelju članka 10. stavka 2. Zakona o službenicima i namještenicima u lokalnoj i područnoj (regionalnoj) samoupravi (»Narodne novine«, broj 86/08, 61/11 i 4/18 - dalje u tekstu: Zakon) i članka 49. stavka 4. točke 5. Statuta Grada Petrinje (»Službeni vjesnik«, broj 14/13, 52/14, 68/17 i 9/18), gradonačelnik Grada Petrinje, na temelju prethodnog prijedloga Privremene pročelnice Upravnog odjela za prostorno uređenje, graditeljstvo, zaštitu okoliša i kulturne baštine dana 29. lipnja 2018. godine donio je

### III. DOPUNE PLANA PRIJMA u službu u upravna tijela Grada Petrinje u 2018. godini (»Službeni vjesnik«, broj 11/18 i 21/18)

## Članak 1.

U članku 6. Plana prijma u službu u upravna tijela Grada Petrinje u 2018. godini (»Službeni vjesnik«, broj 18/16) u alineji »Viši stručni suradnik za računovodstvo. »točka (.) se zamjenjuje zarezom (,) i dodaje se nova alineja koja glasi:

- »Viši stručni suradnik za koordinaciju projekata«.

## Članak 2.

Ova Dopuna stupa na snagu danom donošenja i objavit će se u »Službenom vjesniku« Grada Petrinje.

KLASA: 023-05/18-01/01  
URBROJ: 2176/06-02-18-4  
Petrinja, 29. lipnja 2018.

SISAČKO-MOSLAVAČKA ŽUPANIJA  
GRAD PETRINJA  
GRADONAČELNIK

Gradonačelnik  
Darinko Dumbović, v.r.

## OPĆINA DVOR

### AKTI OPĆINSKOG NAČELNIKA

## 10.

Na temelju članka 107. stavka 3. Zakona o cestama (»Narodne novine«, broj 84/11, 22/13, 54/13, 148/13 i 92/14), članka 2. stavka 2. Odluke o nerazvrstanim cestama na području Općine Dvor (»Službeni vjesnik«, broj 45/13) i članka 40. Statuta Općine Dvor (»Službeni vjesnik«, broj 31/09, 13/10, 15/13, 30/14 i 19/18), načelnik Općine Dvor utvrđuje

## MREŽU

## nerazvrstanih cesta na području Općine Dvor

## Članak 1.

Utvrđuje se mreža nerazvrstanih cesta na području Općine Dvor, kako slijedi:

Broj	Nerazvrstane ceste	Makadam /km	Asfalt/km	Oznaka NC
1.	D6 - Čavlovica - D6	5,2		NC1-081
2.	D6 (Gvozdansko) - Slavulji - Niševići - D6 (D. Komora)	2,5		NC1-080
3.	D6 - Beke	0,5		NC1-079
4.	D6 (Gvozdansko) - Grobljanska	0,5		NC1-078
5.	33150 - Kasapi	0,4		NC1-077
6.	D6 - Menićani (prije Dupala)	0,6		NC1-076
7.	D6 - Dupale	1,0		NC1-075
8.	33189 (Rujevac) - Menićani - D6	2,0		NC1-074
9.	33189 (Rujevac) - Preradovići (+ dio Stupnica)	1,3		NC1-073
10.	3234 (Stupnica) - Maljkovići	1,8		NC1-072
11.	33149 (Ljeskovac) - Zuberi	0,3		NC1-071
12.	33149 (Ljeskovac) - Sanaderi	1,2		NC1-070
13.	D6 (Bešlinac) - Rujevac (I. i II. odvojak)	0,4		NC1-069
14.	33167 - Šerbule (Kosna)	1,0		NC1-068
15.	33168 (Gage) - Gage (Miličevići)	2,0		NC1-067
16.	D6 (Trgovi) I. odvojak - Stambolije	0,7		NC1-066
17.	D6 (Trgovi) - II. Odvojak - Buđe	0,3		NC1-065
18.	D6 (Trgovi - Zoko) - III. Odvojak	0,3		NC1-064
19.	33191 (Ljubina) - Radojčići	0,65		NC1-063
20.	33191 (Ljubina) - Tadići	0,35		NC1-062
21.	33191 (Ljubina) - Devetaci	0,7		NC1-061
22.	33191 (Ljubina) - Rudići	0,6		NC1-060
23.	33191 (Ljubina) - Tadići (Sočanica)	2,0		NC1-059
24.	33191 (Ljubina) - Borojevići	0,7		NC1-058
25.	33170 (Sočanica) - Sočanica	2,7		NC1-057
26.	33171 (Javnica) - Maleševići - Zut - G. Dobretin (33173)	8,4		NC1-056
27.	D6 - Zakopa - Matijevići - D6	2,8	2,2	NC1-055
28.	33156 (Udetin) - Vinčići	0,4		NC1-054
29.	33156 (Udetin) - Arbutine	0,7		NC1-053
30.	D6 - Vanići (Odlagalište) - D6	2,0		NC1-052
31.	Zrinskih i Frankopana - I. odvojak	0,2		NC1-051
32.	Zrinskih i Frankopana - II. odvojak	0,3		NC1-050
33.	33169 (Hrtić) - Odvojak groblje	1,3	0,3	NC1-049
34.	33169 (Hrtić) - Tomaševići	0,2		NC1-048
35.	3262 - Sundaći	1,1		NC1-047
36.	3262 - Katarina	2,8		NC1-046
37.	33161 - Žilići	0,35		NC1-045

Broj	Nerazvrstane ceste	Makadam /km	Asfalt/km	Oznaka NC
38.	33157 - Glavičani	0,35		NC1-044
39.	3262 - Durmani	0,45		NC1-043
40.	3262 - Benaci	0,3		NC1-042
41.	33154 (Gorička) - Čalići - 3262	4,6		NC1-041
42.	33152 (Z. Brđani) - Ivkovići - Rudeži	2,1		NC1-040
43.	33152 (Z. Brđani) - Sutare	0,5		NC1-039
44.	33152 - Vujanići - Kiuci	1,0		NC1-038
45.	33152 - Vickovići	0,5		NC1-037
46.	D47 - Draškovac	2,6		NC1-036
47.	3263 - Divuša (Grobljanska)	0,8		NC1-035
48.	3263 - D. Oraovica - Rađenovići		1,0	NC1-034
49.	33163 - Buinjski Riječani - Nožinići	1,0		NC1-033
50.	3263 - Popov most - Vukelići - Dabići	4,5		NC1-032
51.	33166 - Crnobrnje	1,0	0,5	NC1-031
52.	33164 - Kovačevići - Čorići	1,0		NC1-030
53.	33164 - Milkovići	0,5		NC1-029
54.	33166 - Kirišnica	0,1	0,9	NC1-028 -1
55.	D47 - Volinja - Željeznička stanica - D47	1,1		NC1-027-1
56.	Ulica kralja Tomislava sa odvojcima (I., II. i III.)	0,2	1,1	NC1-018
57.	K. Tomislava - Dom zdravlja	0,15		NC1-019
58.	K. Tomislava - Zuberi - Medaković	0,3		NC1-020
59.	Ulica grada Vukovara	0,3	0,3	NC1-002
60.	Ulica A. Stepinca		0,85	NC1-003
61.	Trg bana J. Jelačića		1,05	NC1-001
62.	Ulica Frana Tučana		0,2	NC1-004
63.	Ulica Hrvatskih branitelja - Groblje		1,1	NC1-005
64.	Ulica Ante B. Bušića		0,35	NC1-006
65.	Ulica I. Kukuljevića - Sakcinskog	0,2	0,1	NC1-006
66.	Ulica A. i Stjepana Radića		0,3	NC1-006
67.	Ulica Vladimira Nazora	0,1	0,2	NC1-006
68.	33175 - Vojarna - Basraci	0,5		NC1-007
69.	D47 (Obilaznica) - D6 (Rotor)		0,4	NC1-008
70.	Od L.C. 33175 do Goluževca	5,3		NC1-009
71.	Od L.C. 33162 do Buinje		1,2	NC1-010
72.	Ulica Hrvatskog proljeća I. odvojak		0,3	NC1-011
73.	Ulica Hrvatskog proljeća II. odvojak	0,35	0,3	NC1-012
74.	Ulica Hrvatskog proljeća III. Odvojak (Spoj Čane)	0,35		NC1-013
75.	D47 - Ulica M. Blaževića - Čađe		0,1	NC1-014
76.	Ulica Tina Ujevića	0,35	0,35	NC1-015
77.	Ulica Hrvatskog proljeća - groblje		0,05	NC1-016
78.	Ulica Hrvatskog proljeća - Hrvatskog proljeća II. Odvojak (spoj)		0,1	NC1-017
79.	33175 (Matijevići) - odvojak lijevo I.	0,70		NC1- 021
80.	33175 (Matijevići) - odvojak lijevo II.	0,30		NC1-022
81.	33175 (Matijevići) - odvojak lijevo III.	0,20		NC1-023
82.	Ulica A. B. Šimića	0,35		NC1-024
83.	Ulica Ante Kovačića	0,55		NC1-025
84.	D6 - Tintori (D. Žirovac)	0,6		NC1-026
85.	33165 - Volinja (Grobljanska)	0,13		NC1-027
86.	D47 - Struga Banska (Grobljanska)	0,23		NC1-028

## Članak 2.

Danom donošenja, odnosno danom utvrđenja ove Mreže nerazvrstanih cesta na području Općine Dvor prestaje važiti Mreža nerazvrstanih cesta na području Općine Dvor KLASA: 340-01/18-01/02, URBROJ: 2176/08-01-18-01 od 16. veljače 2018. godine. (»Službeni vjesnik«, broj 8/18)

## Članak 3.

Ova Mreža nerazvrstanih cesta na području Općine Dvor sastavni je dio Odluke o nerazvrstanim cestama na području Općine Dvor KLASA: 363-01/13-01/02, URBROJ: 2176/08-02-13-01 od 12. rujna 2013. godine (»Službeni vjesnik«, broj 45/13), a objavit će se u »Službenom vjesniku«.

SISAČKO-MOSLAVAČKA ŽUPANIJA  
OPĆINA DVOR  
OPĆINSKI NAČELNIK

KLASA: 340-01/18-01/07  
URBROJ: 2176/08-01-18-01  
Dvor, 26. lipnja 2018.

Općinski načelnik  
**Nikola Arbutina, v.r.**

## OPĆINA LIPOVLJANI

### AKTI OPĆINSKOG VIJEĆA

#### 28.

Na temelju članka 31. stavak 13. Zakona o poljoprivrednom zemljištu (»Narodne novine«, broj 20/18) i članka 26. Statuta Općine Lipovljani (»Službeni vjesnik«, broj 29/09, 7/13, 28/14, 4/18 i 9/18 - ispr.), Općinsko vijeće Općine Lipovljani, na 8. sjednici održanoj dana 6. lipnja 2018. godine, donijelo je sljedeću

#### ODLUKU

**o imenovanju Povjerenstva za zakup poljoprivrednog zemljišta u vlasništvu Republike Hrvatske za područje Općine Lipovljani**

##### Članak 1.

Imenuje se Povjerenstvo za zakup poljoprivrednog zemljišta u vlasništvu Republike Hrvatske za područje Općine Lipovljani.

Djelokrug rada Povjerenstva iz stavka 1. ovog članka utvrđen je Zakonom o poljoprivrednom zemljištu.

##### Članak 2.

U Povjerenstvo se imenuju:

1. **Danijela Matejaš** - pravnik
2. **Jadranko Marinković** - geodet
3. **Marija Duda** - agronom
4. **Tomislav Lukšić** - predstavnik Općinskog vijeća
5. **Josip Štavalj** - predstavnik Općinskog vijeća.

##### Članak 3.

Ova Odluka stupa na snagu osmog dana od dana objave u »Službenom vjesniku«.

SISAČKO-MOSLAVAČKA ŽUPANIJA  
OPĆINA LIPOVLJANI  
OPĆINSKO VIJEĆE

KLASA: 320-02/18-01/02  
URBROJ: 2176/13-01-18-01  
Lipovljani, 6. lipnja 2018.

Predsjednik Općinskog vijeća  
**Tomislav Lukšić, dipl.ing.šum., v.r.**

#### 29.

Na temelju članka 65. stavak 2. Zakona o poljoprivrednom zemljištu (»Narodne novine«, broj 20/18) i članka 26. Statuta Općine Lipovljani (»Službeni vjesnik«, broj 29/09, 7/13, 28/14, 4/18 i 9/18 - ispr.), Općinsko vijeće Općine Lipovljani, na 8. sjednici održanoj dana 6. lipnja 2018. godine, donijelo je sljedeću

#### ODLUKU

**o imenovanju Povjerenstva za prodaju poljoprivrednog zemljišta u vlasništvu Republike Hrvatske za područje Općine Lipovljani**

##### Članak 1.

Imenuje se Povjerenstvo za prodaju poljoprivrednog zemljišta u vlasništvu Republike Hrvatske za područje Općine Lipovljani.

Djelokrug rada Povjerenstva iz stavka 1. ovog članka utvrđen je Zakonom o poljoprivrednom zemljištu.

##### Članak 2.

U Povjerenstvo se imenuju:

1. **Danijela Matejaš** - pravnik
2. **Jadranko Marinković** - geodet
3. **Marija Duda** - agronom
4. **Tomislav Lukšić** - predstavnik Općinskog vijeća
5. **Josip Štavalj** - predstavnik Općinskog vijeća.

##### Članak 3.

Ova Odluka stupa na snagu osmog dana od dana objave u »Službenom vjesniku«.

SISAČKO-MOSLAVAČKA ŽUPANIJA  
OPĆINA LIPOVLJANI  
OPĆINSKO VIJEĆE

KLASA: 320-02/18-01/02  
URBROJ: 2176/13-01-18-02  
Lipovljani, 6. lipnja 2018.

Predsjednik Općinskog vijeća  
**Tomislav Lukšić, dipl.ing.šum., v.r.**



**30.**

Na temelju članka 39. stavka 2. Zakona o poljoprivrednom zemljištu (»Narodne novine«, broj 20/18) i članka 35. Statuta Općine Lipovljani (»Službeni vjesnik«, broj 29/09, 7/13, 28/14, 4/18, 9/18 - ispravak), Općinsko vijeće Općine Lipovljani, na 8. sjednici održanoj 6. lipnja 2018. godine, donijelo je

**O D L U K U**

**o imenovanju Povjerenstva za uvođenje u posjed poljoprivrednog zemljišta u vlasništvu Republike Hrvatske za područje Općine Lipovljani**

**Članak 1.**

Osniva se Povjerenstvo za uvođenje u posjed poljoprivrednog zemljišta u vlasništvu Republike Hrvatske.

Djelokrug rada Povjerenstva iz stavka 1. ovoga članka utvrđen je Zakonom o poljoprivrednom zemljištu (»Narodne novine«, broj 20/18).

**Članak 2.**

U Povjerenstvo se imenuju:

1. **Danijela Matejaš**, pravnik
2. **Jadranko Marinković**, geodet
3. **Marija Duda**, agronom.

**Članak 3.**

Ova Odluka stupa na snagu osmog dana od dana objave u »Službenom vjesniku«.

SISAČKO-MOSLAVAČKA ŽUPANIJA  
OPĆINA LIPOVLJANI  
OPĆINSKO VIJEĆE

KLASA: 320-02/18-1/02  
URBROJ: 2176/13-01-18-03  
Lipovljani, 6. lipnja 2018.

**Predsjednik Općinskog vijeća**  
**Tomislav Lukšić, dipl.ing.šum., v.r.**

**31.**

Na temelju članka 26. Statuta Općine Lipovljani (»Službeni vjesnik«, broj 29/09, 7/13, 28/14, 4/18 i ispr. 9/18), Općinsko vijeće Općine Lipovljani, na 9. sjednici održanoj 5. srpnja 2018. godine, donijelo je

**O D L U K U**

**o subvencioniranju prijevoza učenika**

**Članak 1.**

Ovom Odlukom utvrđuju se kriteriji i način subvencioniranja prijevoza učenika prvih, drugih, trećih i četvrtih razreda srednje škole koji za prijevoz od kuće do škole i obrnuto koriste javni prijevoz za dolazak u školu, a koji imaju prebivalište na području Općine Lipovljani.

**Članak 2.**

Pod javnim prijevozom podrazumijeva se prijevoz autobusom ili vlakom od mjesta prebivališta do mjesta škole i natrag.

**Članak 3.**

Troškove javnog prijevoza redovitih učenika srednjih škola Općina Lipovljani će subvencionirati u iznosu od 25% cijene mjesečne karte javnog prijevoza vlakom i to u razdoblju od rujna do prosinca 2018. godine i od siječnja do lipnja 2019. godine.

**Članak 4.**

Kriteriji za ostvarivanje prava na subvencioniranje troškova prijevoza su:

1. da je učenik redovno upisao školsku godinu,
2. da učenik ima prebivalište na području Općine Lipovljani,
3. da putuje sredstvima javnog prijevoza,

**Članak 5.**

Na temelju ove Odluke objavit će se javni poziv za podnošenja zahtjeva za subvencioniranje troškova javnog prijevoza učenika.

Javni poziv će se objaviti na službenoj Web stranici Općine Lipovljani i na oglasnoj ploči Općine Lipovljani.

**Članak 6.**

Zahtjevi za ostvarivanje prava na subvencioniranje troškova prijevoza učenika podnose se u Jedinstveni upravni odjel uz koji se prilaže:

- potvrda o redovnom upisu u 1, 2, 3, 4, razred srednje škole,
- potvrda o mjestu prebivališta ili kopija osobne iskaznice,
- broj računa učenika ili roditelja skrbnika na koji će se izvršiti isplata.

Učenicima koji putuju autobusom bit će isplaćeno 25% od iznosa mjesečne karte za vlak.

Učenicima koji putuju iz Krivaja autobusom, priznat će se kao da putuju vlakom na relaciji Lipovljani - Kutina, Lipovljani - Novska.

**Članak 7.**

Temeljem podnijetih zahtjeva i dokumentacije za subvencioniranja troškova javnog prijevoza, Jedinstveni upravni odjel - služba za računovodstvo će izvršiti mjesečnu isplatu subvencije na račun korisnika.

**Članak 8.**

U slučaju prekida školovanja ili druge promjene, učenik, roditelj ili skrbnik je dužan o istome obavijestiti Jedinstveni upravni odjel Općine Lipovljani najkasnije u roku od 15 dana od dana saznanja promjene.

Ukoliko korisnik subvencije ne prijavi promjenu o prestanku školovanja, dužan je vratiti u cijelosti subvencionirani iznos koji je primio.

## Članak 9.

Sredstva za izvršavanje ove Odluke osigurat će se u Općinskom proračunu Općine Lipovljani za 2018. i 2019. godinu.

## Članak 10.

Za provedbu ove Odluke zadužuje se Jedinствeni upravni odjel Općine Lipovljani.

## Članak 11.

Ova Odluka stupa na snagu osmog dana od dana objave u »Službenom vjesniku«.

SISAČKO-MOSLAVAČKA ŽUPANIJA  
OPĆINA LIPOVLJANI  
OPĆINSKO VIJEĆE

KLASA: 602-03/18-01/01  
URBROJ: 2176/13-01-18-01  
Lipovljani, 5. srpnja 2018.

**Predsjednik Općinskog vijeća**  
**Tomislav Lukšić, dipl.ing.šum., v.r.**

**32.**

Na temelju članka 29. stavak 2. Zakona o poljoprivrednom zemljištu (»Narodne novine«, broj 20/18) i članka 26. Statuta Općine Lipovljani (»Službeni

vjesnik«, broj 29/09, 7/13, 28/14, 4/18 i 9/18 - ispr.) Općinsko vijeće Općine Lipovljani, na 8. sjednici održanoj dana 6. lipnja 2018. godine, donijelo je

**ODLUKU**

**o donošenju Programa raspolaganja  
poljoprivrednim zemljištem u vlasništvu  
Republike Hrvatske za područje  
Općine Lipovljani**

## I.

Donosi se Programa raspolaganja poljoprivrednim zemljištem u vlasništvu Republike Hrvatske za područje Općine Lipovljani, koji je sastavni dio ove Odluke.

## II.

Ova Odluka stupa na snagu osmog dana od dana objave u »Službenom vjesniku«.

SISAČKO-MOSLAVAČKA ŽUPANIJA  
OPĆINA LIPOVLJANI  
OPĆINSKO VIJEĆE

KLASA: 320-02/18-01/01  
URBROJ: 2176/13-01-18-01  
Lipovljani, 6. lipnja 2018.

**Predsjednik Općinskog vijeća**  
**Tomislav Lukšić, dipl.ing.šum., v.r.**

**SISAČKO-MOSLAVAČKA ŽUPANIJA****PROGRAM RASPOLAGANJA POLJOPRIVREDNIM ZEMLJIŠTEM U VLASNIŠTVU REPUBLIKE HRVATSKE****ZA OPĆINU LIPOVLJANI****SADRŽAJ PROGRAMA**

1. Ukupna površina poljoprivrednog zemljišta u vlasništvu države na području Općine Lipovljani, iznosi: 1.705,9487 ha.
2. Podaci o dosadašnjem raspolaganju

**T-1 Prikaz dosadašnjeg raspolaganja po svim oblicima - površina u ha**

R. br.	OBLIK RASPOLAGANJA (skraćeni naziv iz ugovora)	Ukupan broj ugovora	Ukupna površina po ugovorima
1	privremeno korištenje	23	337,7010 ha
2	dugogodišnji zakup za ribnjak	1	716,2650 ha
3	dugogodišnji zakup	1	218,9657 ha
4	zakup	8	160,5310 ha
5	korištenje bez javnog poziva	2	23,7599 ha
	<b>UKUPNO:</b>	<b>35</b>	<b>1.457,2226 ha</b>

## 3. Sumarni pregled površina poljoprivrednog zemljišta u vlasništvu države prema oblicima raspolaganja

*T-2 Prikaz ukupnih površina po oblicima raspolaganja*

OBLIK RASPOLAGANJA	Površina u ha	NAPOMENA (minirano, višegodišnji nasadi i sustavi odvodnje i navodnjavanja)
površine određene za povrat	0	-
površine određene za prodaju - jednokratno, maksimalno do 25%	0	-
površine određene za zakup	899,0294	-
površine određene za zakup za ribnjake	716,2650	-
površine određene za zakup zajedničkih pašnjaka	0	-
površine određene za ostale namjene - jednokratno, maksimalno do 5%	0	-

**MAKSIMALNA POVRŠINA ZA ZAKUP iznosi:** 250,00 ha.

**NAPOMENA/OBRAZLOŽENJE** (određene specifičnosti za područje jedinice lokalne samouprave):

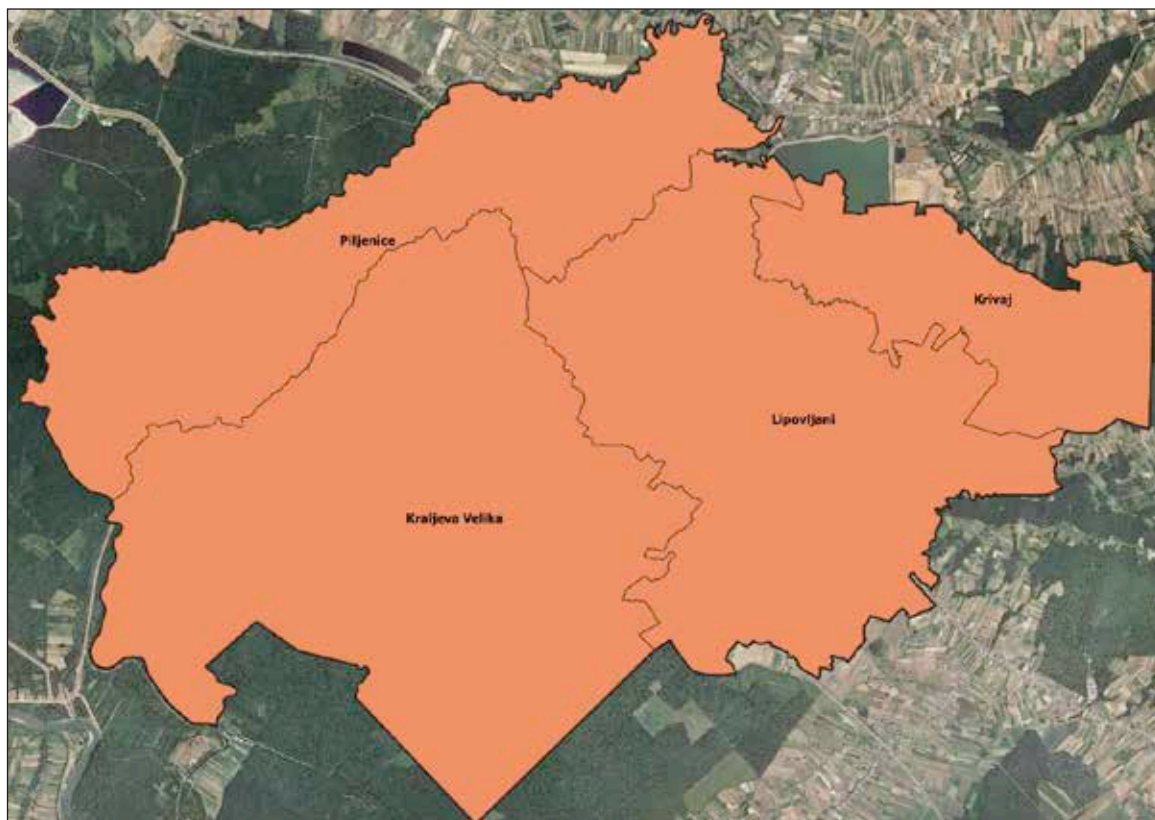
Detaljna razrada Programa raspolaganja poljoprivrednim zemljištem u vlasništvu RH za Općinu Lipovljani dostavlja se u nastavku.

Dio ovog Programa su i katastarske čestice koje se nalaze unutar granica građevinskog područja, a koje se trenutno nalaze pod nekim od oblika raspolaganja. Za te katastarske čestice nije planirano raspolaganje nakon isteka važećih ugovora.

## DETALJNA RAZRADA PROGRAMA RASPOLAGANJA POLJOPRIVREDNIM ZEMLJIŠTEM U VLASNIŠTVU REPUBLIKE HRVATSKE ZA OPĆINU LIPOVLJANI

### 1. ZEMLJOPISNI PODACI O OPĆINI LIPOVLJANI

Općina Lipovljani prostire se na površini od 103,3738 km<sup>2</sup> i sastoji se od 4 naselja: Kraljeva Velika, Krivaj, Lipovljani i Piljenice, prikazanih na slici 1.



*Slika 1: Naselja Općine Lipovljani, Izvor: Državna geodetska uprava - obrada autora*

## **2. GOSPODARENJE POLJOPRIVREDNIM ZEMLJIŠTEM U VLASNIŠTVU REPUBLIKE HRVATSKE ZA OPĆINU LIPOVLJANI**

Sukladno Zakonu o poljoprivrednom zemljištu (NN 20/18, u daljnjem tekstu: Zakon) poljoprivredno zemljište je dobro od interesa za Republiku Hrvatsku i ima njezinu osobitu zaštitu. Poljoprivrednim zemljištem u smislu ovoga Zakona smatraju se poljoprivredne površine koje su po načinu uporabe u katastru opisane kao: oranice, vrtovi, livade, pašnjaci, voćnjaci, maslinici, vinogradi, ribnjaci, trstici i močvare kao i drugo zemljište koje se može privesti poljoprivrednoj proizvodnji.

Poljoprivredno zemljište mora se održavati pogodnim za poljoprivrednu proizvodnju. Pod održavanjem poljoprivrednog zemljišta pogodnim za poljoprivrednu proizvodnju smatra se sprječavanje njegove zakorovljenosti i obrastanja višegodišnjim raslinjem, kao i smanjenje njegove plodnosti.

Raspologanje poljoprivrednim zemljištem u vlasništvu države u smislu ovoga Zakona predstavlja: zakup i zakup za ribnjake, zakup zajedničkih pašnjaka, privremeno korištenje, zamjena, prodaja, prodaja izravnom pogodbom, davanje na korištenje izravnom pogodbom, razvrnuće suvlasničke zajednice, osnivanje prava građenja i osnivanje prava služnosti.

Osnovna načela raspologanja državnim poljoprivrednim zemljištem na području Općine Lipovljani su:

- Državno poljoprivredno zemljište mora biti u funkciji poljoprivredne proizvodnje uzimajući u obzir tradicijsku proizvodnju ovog kraja i specifičnosti pojedinih poljoprivrednih površina definiranih ovim Programom,
- Općina Lipovljani sve slobodne površine državnog poljoprivrednog zemljišta odrediti će za zakup,
- Prilikom davanja u zakup državnog poljoprivrednog zemljišta poštivati će se odredbe čl. 36. Zakona i odluke općine o maksimalnoj površini koja se može dati u zakup pojedinoj pravnoj ili fizičkoj osobi na području Općine Lipovljani koja je sastavni dio ovog Programa,
- Prilikom davanja na privremeno korištenje državnog poljoprivrednog zemljišta poštivat će se odredbe čl. 57. Zakona,
- Promjena namjene poljoprivrednog zemljišta u nepoljoprivredne svrhe provoditi će se u skladu s dokumentima prostornog uređenja,
- Preko općinskih službi i nadležnih institucija provodit će se stalni nadzor i poduzimati mjere za nepoštivanje preuzetih obveza za one koji raspolažu državnim poljoprivrednim zemljištem.

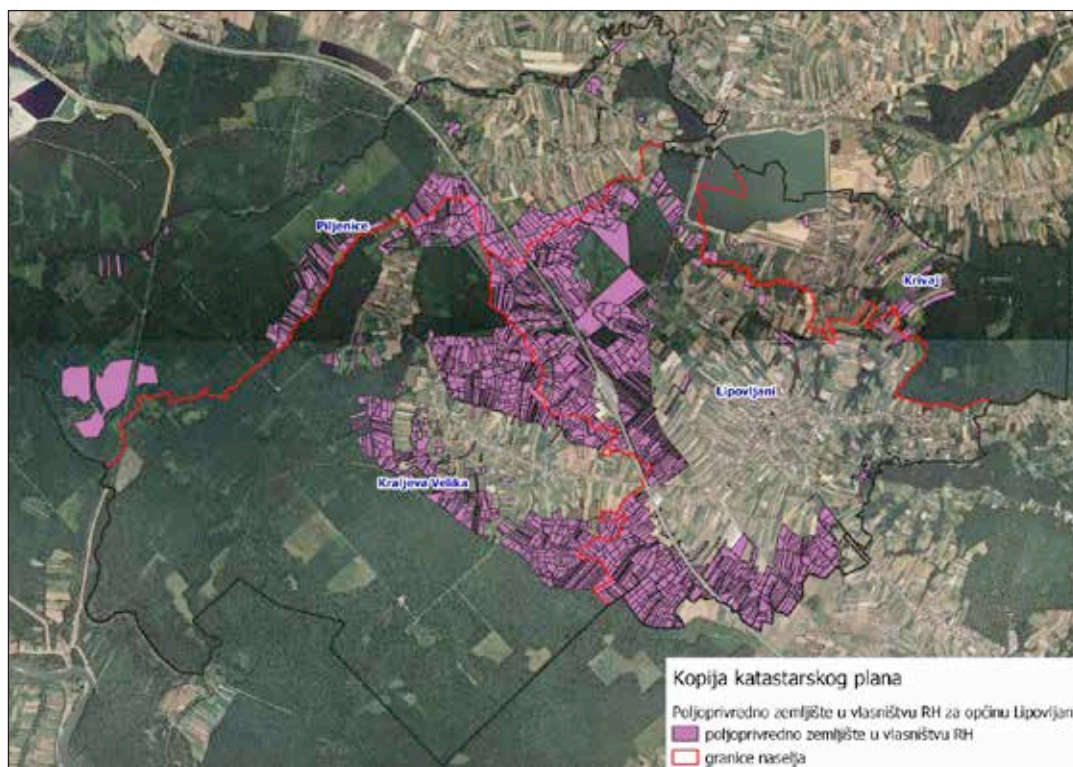
## **3. UKUPNA POVRŠINA POLJOPRIVREDNOG ZEMLJIŠTA U VLASNIŠTVU REPUBLIKE HRVATSKE**

Prema službeno dostavljenim podacima Državne geodetske uprave ukupna površina poljoprivrednog zemljišta u vlasništvu Republike Hrvatske, koje je u katastarskom operatu nadležnog Područnog ureda za katastar Sisak, upisana kao poljoprivredno zemljište sukladno ovom Zakonu, iznosi 1.705,9487 ha.

Od sveukupne navedene površine 90,6543 hektara poljoprivrednog zemljišta u vlasništvu Republike Hrvatske nalazi se unutar granica građevinskog područja te se nalaze pod dosadašnjim oblicima raspologanja.

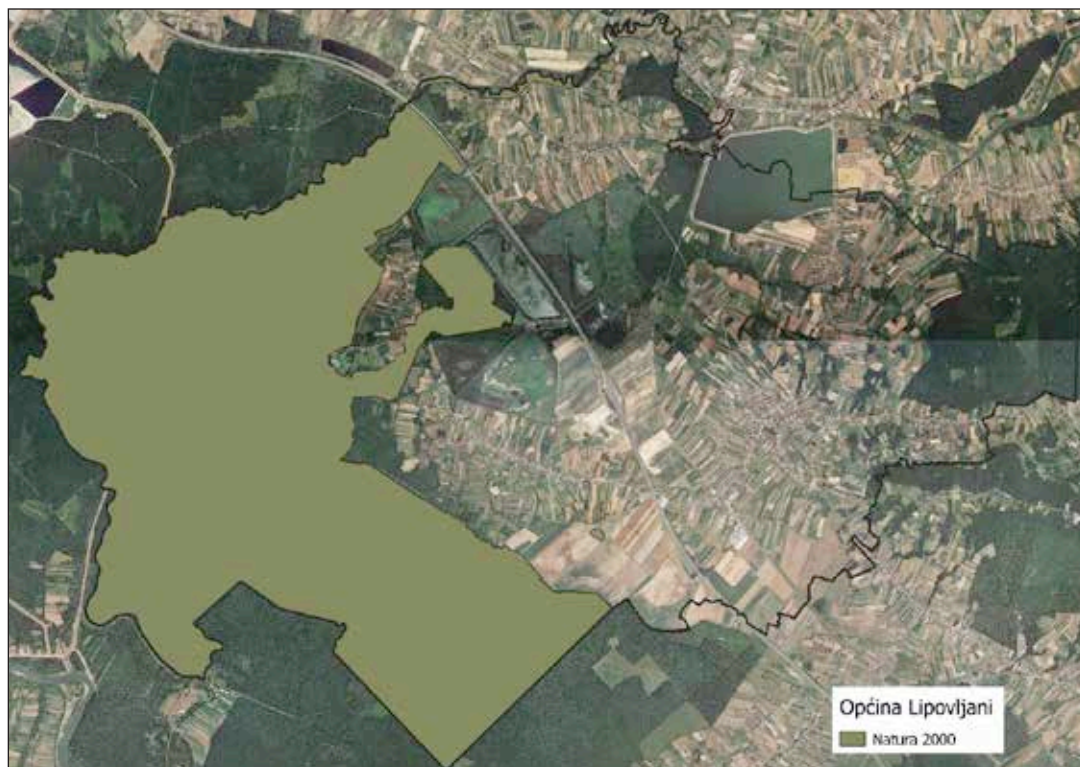
Popis svih katastarskih čestica poljoprivrednog zemljišta u vlasništvu RH za Općinu Lipovljani nalazi se u PRILOGU 1.

Kopija katastarskog plana sa prikazom svih katastarskih čestica poljoprivrednog zemljišta u vlasništvu RH sa podlogom digitalne ortofoto karte Općine Lipovljani izrađena je prema službeno dostavljenim podacima Državne geodetske uprave za potrebe izrade Programa i nalazi se u PRILOGU KKP-1 dok je njen umanjeni prikaz vidljiv na slici 2.



*Slika 2: Državno poljoprivredno zemljište na području Općine Lipovljani  
Izvor: Državna geodetska uprava, obrada autora*

Na području Općine Lipovljani postoje područja koja se nalaze u području ekološke mreže (Natura 2000), slika 3. Popis katastarskih čestica poljoprivrednog zemljišta u vlasništvu RH po katastarskim općinama koje se nalaze u području Nature 2000, za koje je potrebno provesti postupak ocjene prihvatljivosti Programa za ekološku mrežu sukladno čl. 29 st. 13 Zakona, nalaze se u prilogu 2.



*Slika 3: Zaštićena područja (Natura 2000), Izvor: Hrvatska agencija za okoliš i prirodu - Bio portal - obrada autora*

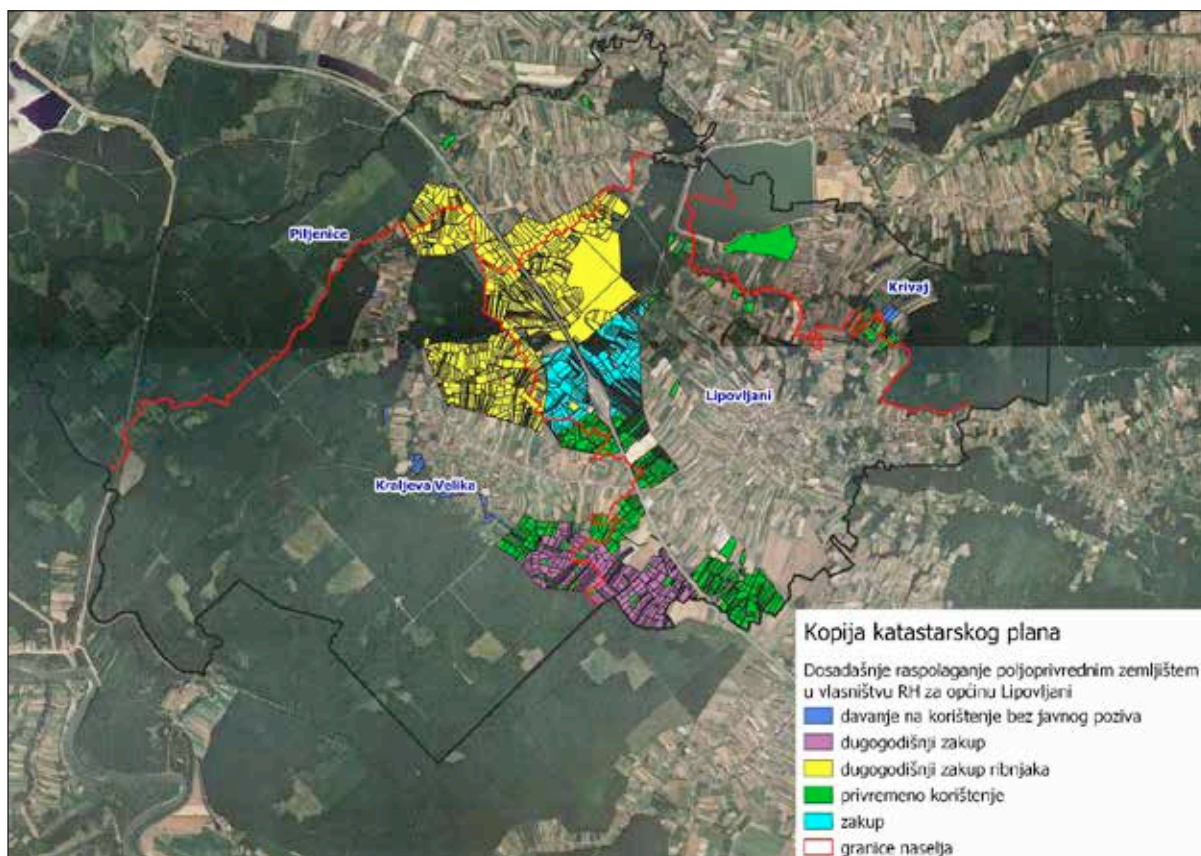
#### 4. PODACI O DOSADAŠNJEM RASPOLAGANJU POLJOPRIVREDNIM ZEMLJIŠTEM U VLASNIŠTVU DRŽAVE

Poljoprivrednim zemljište u vlasništvu Republike Hrvatske na području Općine Lipovljani raspolaže se temeljem sljedećih oblika raspolaganja prikazanih u tablici 3.

*Tablica 3: Prikaz dosadašnjeg raspolaganja poljoprivrednim zemljištem u vlasništvu RH*

OBLIK RASPOLAGANJA	Ukupan broj ugovora	Ukupna površina po ugovorima (ha)
privremeno korištenje	23	337,7010 ha
dugogodišnji zakup za ribnjak	1	716,2650 ha
dugogodišnji zakup	1	218,9657 ha
zakup	8	160,5310 ha
korištenje bez javnog poziva	2	23,7599 ha
<b>UKUPNO:</b>	<b>35</b>	<b>1.457,2226 ha</b>

Kopija katastarskog plana sa prikazom svih katastarskih čestica poljoprivrednog zemljišta u vlasništvu RH koje su pod jednim od oblika raspolaganja, sa podlogom digitalne ortofoto karte Općine Lipovljani izrađena je prema službeno dostavljenim podacima Državne geodetske uprave, podataka Općine Lipovljani i Ministarstva poljoprivrede za potrebe izrade Programa i nalazi se u PRILOGU KKP-2 dok je njen umanjeni prikaz vidljiv na slici 4.



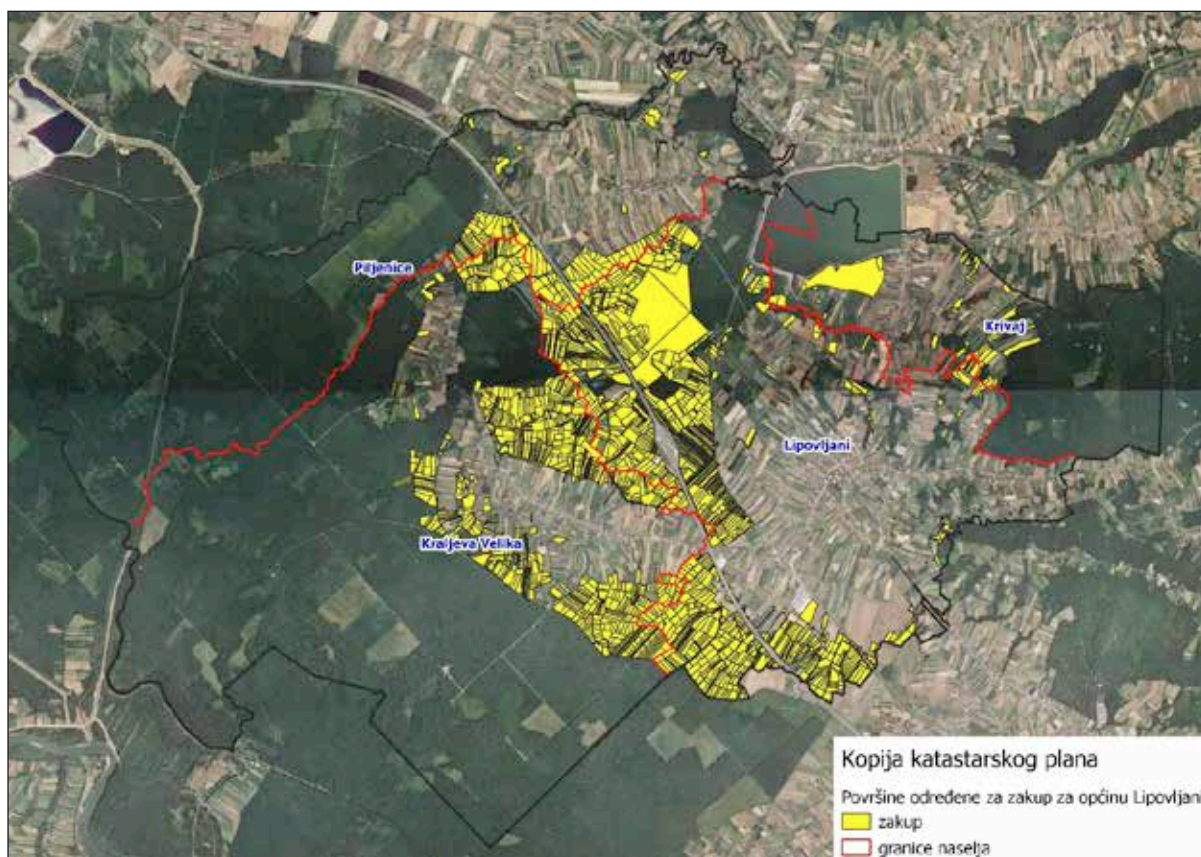
*Slika 4: Prikaz dosadašnjeg raspolaganja poljoprivrednim zemljištem u vlasništvu RH*  
 Izvor: Državna geodetska uprava, Općina Lipovljani, Ministarstvo poljoprivrede - obrada autora

#### 5. POVRŠINE ODREĐENE ZA ZAKUP

Maksimalna površina koja se na području Općine Lipovljani može dati u zakup pojedinoj fizičkoj ili pravnoj osobi iznosi 250,00 ha.

Na području Općine Lipovljani za zakup poljoprivrednog zemljišta na 25 godina određeno je 899,0294 hektara.

Kopija katastarskog plana sa prikazom svih katastarskih čestica poljoprivrednog zemljišta u vlasništvu RH koje su određene za davanje u zakup, sa podlogom digitalne ortofoto karte Općine Lipovljani izrađena je prema službeno dostavljenim podacima Državne geodetske uprave, podataka Općine Lipovljani i Ministarstva poljoprivrede za potrebe izrade Programa i nalazi se u PRILOGU KKP-3 dok je njen umanjeni prikaz vidljiv na slici 5.



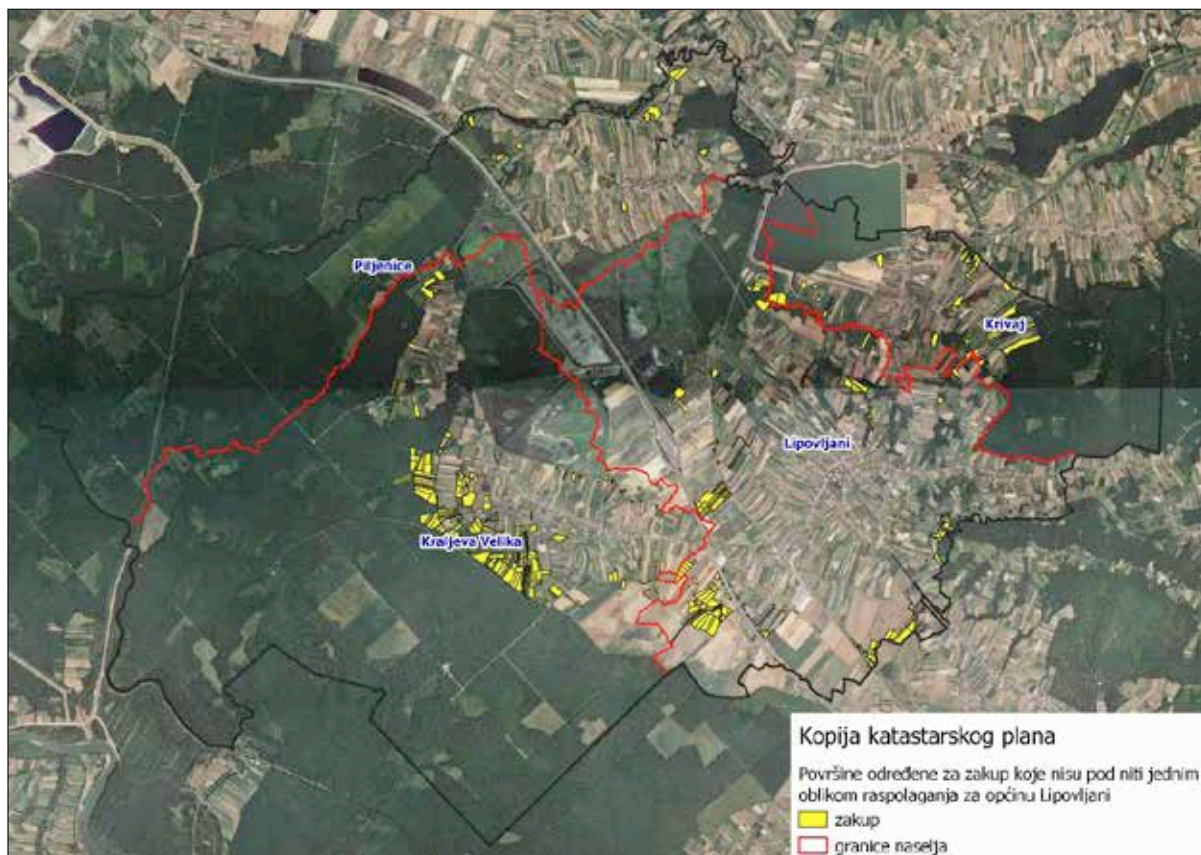
*Slika 5: Površine određene za davanje u zakup na 25 godina  
Izvor: Državna geodetska uprava, Općina Lipovljani - obrada autora*

Popis svih katastarskih čestica poljoprivrednog zemljišta u vlasništvu RH određenih za davanje u zakup na 25 godina nalazi se u PRILOGU 1.

Od sveukupne navedene površine 248,7261 hektara ne nalazi se pod niti jednim oblikom raspolaganja. Prikaz po katastarskim općinama dan je u tablici 4.

*Tablica 4: Poljoprivredno zemljište određeno za zakup prema katastarskim općinama*

Naziv katastarske općine	Površina (ha)
Kraljeva Velika	114,1893
Krivaj	29,0840
Lipovljani	92,6052
Piljenice	12,8476
<b>Ukupno</b>	<b>248,7261</b>



*Slika 6: Površine određene za davanje u zakup na 25 godina koje nisu pod niti jednim oblikom raspolaganja  
Izvor: Državna geodetska uprava, Općina Lipovljani - obrada autora*

## 6. POVRŠINE ODREĐENE ZA PRODAJU

Na području Općine Lipovljani ne postoje površine poljoprivrednog zemljišta u vlasništvu Republike Hrvatske određene za zakup za povrat.

## 7. POVRŠINE ODREĐENE ZA POVRAT

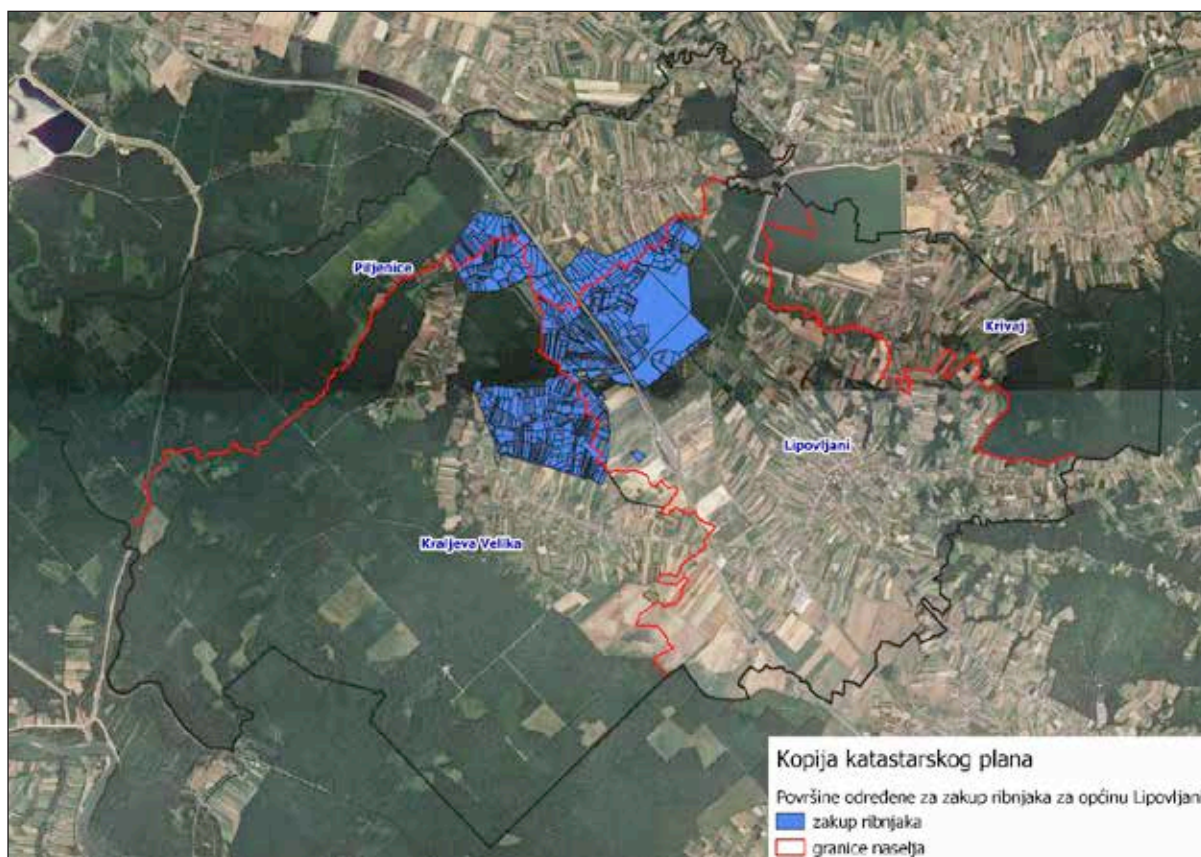
Na području Općine Lipovljani ne postoje površine poljoprivrednog zemljišta u vlasništvu Republike Hrvatske određene za zakup za povrat.

## 8. POVRŠINE ODREĐENE ZA ZAKUP ZA RIBNJAKE

Na području Općine Lipovljani nalaze se katastarske čestice poljoprivrednog zemljišta u vlasništvu Republike Hrvatske određene za zakup za ribnjake površine 716,2650 hektara.

Kopija katastarskog plana sa prikazom svih katastarskih čestica poljoprivrednog zemljišta u vlasništvu RH koje su određene za davanje u zakup za ribnjake, sa podlogom digitalne ortofoto karte Općine Lipovljani izrađena je prema službeno dostavljenim podacima Državne geodetske uprave, podataka Općine Lipovljani i Ministarstva poljoprivrede za potrebe izrade Programa i nalazi se u PRILOGU KKP-4 dok je njen umanjeni prikaz vidljiv na slici 7.





*Slika 7: Poljoprivredno zemljište koje je određeno za zakup za ribnjake, Izvor: Državna geodetska uprava, Općina Lipovljani - obrada autora*

## 9. POVRŠINE ODREĐENE ZA ZAKUP ZAJEDNIČKIH PAŠNJAKA

Na području Općine Lipovljani ne postoje površine poljoprivrednog zemljišta u vlasništvu Republike Hrvatske određene za zakup zajedničkih pašnjaka.

## 10. POVRŠINE ODREĐENE ZA OSTALE NAMJENE

Na području Općine Lipovljani ne postoje površine poljoprivrednog zemljišta u vlasništvu Republike Hrvatske određene za ostale nepoljoprivredne namjene.

### PRILOZI:

#### 1. Dokumentacija sukladno Pravilniku o dokumentaciji potrebnoj za donošenje Programa raspolaganja poljoprivrednim zemljištem u vlasništvu RH (NN 27/18):

- Kopija katastarskog plana/očitovanje DGU o dostavljenim podacima
- Zemljišnoknjižni izvadci, Posjedovni listovi,
- Uvjerenje Upravnog tijela županije, odnosno Grada Zagreba, nadležnog za prostorno uređenje nalaze li se predmetne čestice izvan granica građevinskog područja,
- Očitovanje Ureda državne uprave u županiji, odnosno Grada Zagreba o podnesenim zahtjevima za povrat oduzete imovine,
- Uvjerenje Hrvatskih šuma d.o.o.,
- Očitovanje Hrvatskih voda,
- Uvjerenje Upravnog tijela županije, odnosno Grada Zagreba, nadležnog za prostorno uređenje jesu li predmetne čestice u obuhvatu postojećeg i/ili planiranog sustava javnog navodnjavanja,
- Očitovanje Hrvatskog centra za razminiranje.

## 2. Popis priloga iz detaljne razrade Programa

1. PRILOG 1: Popis katastarskih čestica poljoprivrednog zemljišta u vlasništvu RH po katastarskim općinama.
2. PRILOG KKP-1: Kopija katastarskog plana - poljoprivredno zemljište u vlasništvu RH za Općinu Lipovljani
3. PRILOG 2: Popis katastarskih čestica poljoprivrednog zemljišta u vlasništvu RH po katastarskim općinama koje se nalaze u području Nature 2000.
4. PRILOG KKP-2: Kopija katastarskog plana - dosadašnje raspolaganje poljoprivrednim zemljištem u vlasništvu RH za Općinu Lipovljani
5. PRILOG KKP-3: Kopija katastarskog plana - površine određene za zakup na 25 godina za Općinu Lipovljani
6. PRILOG KKP-4: Kopija katastarskog plana - površine određene za zakup ribnjaka.

### 33.

Na temelju članka 37. stavka 3. Zakona o predškolskom odgoju i obrazovanju (»Narodne novine«, broj 10/97, 107/07 i 94/13) i članka 26. Statuta Općine Lipovljani (»Službeni vjesnik«, broj 29/09, 7/13, 28/14, 4/18 i ispr. 9/18), Općinsko vijeće Općine Lipovljani, na 8. sjednici održanoj 5. srpnja 2018. godine, donosi

### RJEŠENJE

#### o imenovanju ravnateljice Dječjeg vrtića Iskrice Lipovljani

#### I.

**Marija Duda**, rođena 26. studenog 1967. godine, iz Lipovljana, Braće Radića 8, ponovo se imenuje se za ravnateljicu Dječjeg vrtića Iskrice u Lipovljanima, na vrijeme od 4 godine, počevši od 27. srpnja 2018. godine.

#### II.

Ovlašćuje se predsjednik Upravnog vijeća Dječjeg vrtića u Lipovljanima da sa imenovanom ravnateljicom zaključi ugovor o radu.

#### III.

Ovo Rješenje objavit će se u »Službenom vjesniku«.

### OBRAZLOŽENJE

Upravno vijeće Dječjeg vrtića Iskrice u Lipovljanima objavilo je Natječaj u »Narodnim novinama«, broj 45/18

za imenovanje ravnatelja/ice Dječjeg vrtića Iskrice u Lipovljanima. Po provedenom natječaju utvrđeno je da je na isti u natječajnom roku pristigla jedna prijava i to prijava Marije Duda iz Lipovljana, Braće Radića 8.

Utvrđeno je da je prijava pravovremena i potpuna, te da kandidatkinja ispunjava natječajne uvjete.

Upravno vijeće Dječjeg vrtića Iskrice u Lipovljanima na sjednici održanoj 18. lipnja 2018. godine, donijelo je Odluku i predlaže Općinskom vijeću Općine Lipovljani da se Marija Duda iz Lipovljana, Braće Radića 8, ponovo imenuje za ravnateljicu Dječjeg vrtića Iskrice u Lipovljanima na mandat od četiri godine s početkom mandata 27. srpnja 2018. godine.

Slijedom navedenog, odlučeno je kao u izreci ovoga Rješenja.

Pouka o pravnom lijeku:

Protiv ovoga Rješenja nije dozvoljena žalba, već se može pokrenuti upravni spor pred Upravnim sudom Republike Hrvatske u roku od 30 dana od dana primitka Rješenja.

SISAČKO-MOSLAVAČKA ŽUPANIJA  
OPĆINA LIPOVLJANI  
OPĆINSKO VIJEĆE

KLASA: 601-02/18-01/01  
URBROJ: 2176/13-01-18-01  
Lipovljani, 5. srpnja 2018.

**Predsjednik Općinskog vijeća**  
**Tomislav Lukšić, dipl.ing.šum., v.r.**

## AKTI OPĆINSKOG NAČELNIKA

### 9.

Na temelju članka 41. Statuta Općine Lipovljani (»Službeni vjesnik«, broj 29/09, 7/13, 28/14, 4/18 ispr. 9/18), općinski načelnik Općine Lipovljani dana 3. srpnja 2018. godine donosi

### ODLUKU

#### o imenovanju privremene ravnateljice Narodne knjižnice i čitaonice Lipovljani

#### Članak 1.

Privremenom ravnateljicom Narodne knjižnice i čitaonice Lipovljani ponovo se imenuje **Marica Tisaj** iz Lipovljana.

#### Članak 2.

Za ravnatelja knjižnice i čitaonice u Lipovljanima raspisan je Javni natječaj i objavljen u Večernjem listu. Na javni natječaj nije bilo prijavljenih kandidata.

Kako nije bilo prijavljenih kandidata na raspisani javni natječaj za v.d. ravnateljice Narodne knjižnice i čitaonice u Lipovljanima ponovo se imenuje Marica Tisaj.

Članak 3.

Privremeni ravnatelj imenuje se na vrijeme od godine dana kada će se ponovo raspisati javni natječaj za imenovanje ravnatelja.

Članak 4.

Ova Odluka stupa na snagu osmog dana nakon objave u »Službenom vjesniku« Općine Lipovljani.

SISAČKO-MOSLAVAČKA ŽUPANIJA  
OPĆINA LIPOVLJANI  
OPĆINSKI NAČELNIK

KLASA: 612-04/18-01/01  
URBROJ: 2176/13-02-18-01  
Lipovljani, 3. srpnja 2018.

**Općinski načelnik**  
**Nikola Horvat, v.r.**

**S A D R Ő A J****GRAD GLINA  
AKTI GRADONAČELNIKA**

17. Odluka o pokretanju postupka ocjene o potrebi strateške procjene za IV. izmjene i dopune Urbanističkog plana uređenja Grada Gline i provođenje postupka stavljanja izvan snage Detaljnog plana uređenja poduzetničke zone »Željezara« u Glini 2283

**GRAD HRVATSKA KOSTAJNICA  
AKTI GRADONAČELNIKA**

11. II. izmjene Plana nabave Grada Hrvatske Kostajnice za 2018. godinu 2285

**GRAD NOVSKA  
AKTI GRADONAČELNIKA**

13. Odluka o izdavanju suglasnosti Gradskoj knjižnici i čitaonici »Ante Jagar« Novska na Izmjene i dopune Statuta Gradske knjižnice i čitaonice »Ante Jagar« Novska 2285
14. Odluka o imenovanju članova Upravnog vijeća Gradske knjižnice i čitaonice »Ante Jagar« Novska 2286

**AKTI GRADSKE KNJIŽNICE I ČITAONICE  
»ANTE JAGAR« NOVSKA**

1. Izmjene i dopune Statuta Gradske knjižnice i čitaonice »Ante Jagar« Novska 2286

**GRAD PETRINJA  
AKTI GRADONAČELNIKA**

15. III. dopune Plana prijma u službu u upravi na tijela Grada Petrinje u 2018. godini 2287

**OPĆINA DVOR  
AKTI OPĆINSKOG NAČELNIKA**

10. Mreža nerazvrstanih cesta na području Općine Dvor 2288

**OPĆINA LIPOVLJANI  
AKTI OPĆINSKOG VIJEĆA**

28. Odluka o imenovanju Povjerenstva za zakup poljoprivrednog zemljišta u vlasništvu Republike Hrvatske za područje Općine Lipovljani 2290
29. Odluka o imenovanju Povjerenstva za prodaju poljoprivrednog zemljišta u vlasništvu Republike Hrvatske za područje Općine Lipovljani 2290
30. Odluka o imenovanju Povjerenstva za uvođenje u posjed poljoprivrednog zemljišta u vlasništvu Republike Hrvatske za područje Općine Lipovljani 2291
31. Odluka o subvencioniranju prijevoza učenika 2291
32. Odluka o donošenju Programa raspodjele poljoprivrednim zemljištem u vlasništvu Republike Hrvatske za područje Općine Lipovljani 2292
33. Rješenje o imenovanju ravnateljice Dječjeg vrtića Iskrice Lipovljani 2300

**AKTI OPĆINSKOG NAČELNIKA**

9. Odluka o imenovanju privremene ravnateljice Narodne knjižnice i čitaonice Lipovljani 2300

»Službeni vjesnik« službeno glasilo gradova Čazma, Glina, Hrvatska Kostajnica, Novska i Petrinja, te općina Donji Kukuruzari, Dvor, Gvozd, Hrvatska Dubica, Jasenovac, Lekenik, Lipovljani, Martinska Ves, Sunja i Topusko. Izdavač: Glasila d.o.o., D. Careka 2/1, 44250 Petrinja, tel. (044) 815-138, fax. (044) 815-498, www.glasila.hr, e-mail: glasila@glasila.hr. Glavni i odgovorni urednik: Saša Juić, inf. »Službeni vjesnik« izlazi po potrebi i u nakladi koju određuju gradovi i općine. Svi brojevi »Službenog vjesnika« objavljeni su i na Internetu <http://www.glasila.hr>. Pretplata na »Službeni vjesnik« naručuje se kod izdavača. Tehničko oblikovanje, kompjuterska obrada teksta, korektura i tisak: Glasila d.o.o. Petrinja, www.glasila.hr.