

SLUŽBENI VJESNIK

2026.

BROJ: 42

PETAK, 29. SVIBNJA 2026.

GODINA LXXII

SADRŽAJ

OPĆINA JASENOVAC AKTI OPĆINSKOG VIJEĆA

14. Godišnji izvještaj o izvršenju Proračuna Općine Jasenovac za 2025. godinu (period siječanj-prosinac 2025. godine)	1073	pogodbom poljoprivrednog zemljišta u vlasništvu Republike Hrvatske u 2025. godini	1121
15. Izvješće o izvršenju Programa građenja komunalne infrastrukture za 2025. godinu	1108	23. Izvješće o izvršenju Programa o utrošku sredstava naknade za zadržavanje nezakonito izgrađenih zgrada u prostoru za 2025. godinu	1122
16. Izvješće o izvršenju Programa održavanja komunalne infrastrukture za 2025. godinu	1110	24. Izvješće o izvršenju Programa javnih potreba razvoja civilnog društva Općine Jasenovac za 2025. godinu	1123
17. Izvješće o izvršenju Programa utroška sredstava šumskog doprinosa za 2025. godinu	1114	25. Odluka o raspodjeli rezultata poslovanja za 2025. godinu	1124
18. Izvješće o izvršenju Programa javnih potreba u socijalnoj skrbi za 2025. godinu	1115	26. Odluka o otvaranju nove odgojno - obrazovne skupine djece predškolske dobi u Dječjem vrtiću Radost Novska - Područni objekt Jasenovac	1126
19. Izvješće o izvršenju Programa javnih potreba u kulturi Općine Jasenovac za 2025. godinu	1116	27. Odluka o imenovanju Povjerenstva Općine Jasenovac za procjenu šteta od prirodnih nepogoda	1126
20. Izvješće o izvršenju Programa javnih potreba u sportu za 2025. godinu	1119	28. Odluka o usvajanju Plana rasvjete Općine Jasenovac	1127
21. Izvješće o izvršenju Programa utroška sredstava spomeničke rente za 2025. godinu	1120	- Plan rasvjete Općine Jasenovac	1128
22. Izvješće Programa utroška sredstava ostvarenih od zakupa, prodaje, prodaje izravnom pogodbom, privremenog korištenja i davanja na korištenje izravnom		29. Zaključak o usvajanju Izvješća o stanju u prostoru Općine Jasenovac za razdoblje 2021.-2024. godine	1151
		- Izvješće o stanju u prostoru Općine Jasenovac za razdoblje 2021.-2024. godine	1152

OPĆINA JASENOVAC AKTI OPĆINSKOG VIJEĆA

14.

Na temelju članka 89. Zakona o proračunu («Narodne novine», broj 144/21) i članka 54. Pravilnika o polugodišnjem i godišnjem izvještaju o izvršenju proračuna («Narodne novine», broj 85/23) i članka 34. Statuta Općine Jasenovac («Službeni vjesnik», broj 17/21 i 99/24), Općinsko vijeće Općine Jasenovac na svojoj 7. sjednici održanoj 29. svibnja 2026. godine, donijelo je

GODIŠNJI IZVJEŠTAJ
o izvršenju Proračuna Općine Jasenovac za 2025. godinu
(period siječanj-prosinac 2025. godine)

Članak 1.

Godišnje izvršenje Proračuna Općine Jasenovac za 2025. godinu sastoji se od:

I. OPĆI DIO

Račun / opis	Izvršenje 2024.		Izvorni plan 2025.		Tekući plan 2025.		Izvršenje 2025.		Indeks	
	1	2	2	3	3	4	4	4/1	5	6
A. RAČUN PRIHODA I RASHODA										
6 Prihodi poslovanja	2.491.758,99	3.790.541,15	2.683.407,91	1.849.787,19	74,24%	68,93%				
7 Prihodi od prodaje nefinancijske imovine	57.871,14	31.627,89	29.083,43	28.700,68	49,59%	98,68%				
UKUPNI PRIHODI	2.549.630,13	3.822.169,04	2.712.491,34	1.878.487,87	73,68%	69,25%				
3 Rashodi poslovanja	1.401.570,19	1.945.449,07	2.061.925,48	1.932.447,06	137,88%	93,72%				
4 Rashodi za nabavu nefinancijske imovine	1.108.448,48	2.748.007,24	1.529.853,13	309.144,67	27,89%	20,21%				
UKUPNI RASHODI	2.510.018,67	4.693.456,31	3.591.778,61	2.241.591,73	89,31%	62,41%				
VIŠAK / MANJAK	39.611,46	-871.287,27	-879.287,27	-363.103,86	-916,66%	41,30%				
B. RAČUN ZADUŽIVANJA / FINANCIRANJA										
8 Primici od financijske imovine i zaduživanja	0,00	0,00	0,00	0,00	0,00%	0,00%				
5 Izdaci za financijsku imovinu i otplate zajmova	0,00	8.000,00	0,00	0,00	0,00%	0,00%				
NETO ZADUŽIVANJE	0,00	-8.000,00	0,00	0,00	0,00%	0,00%				
UKUPNI DONOS VIŠKA / MANJKA IZ PRETHODNE(IH) GODINE	0,00	0,00	0,00	0,00						
VIŠAK / MANJAK IZ PRETHODNE(IH) GODINE KOJI ĆE SE POKRITI / RASPOREDITI	839.675,81	879.287,27	879.287,27	879.287,27	0,00%	0,00%				
VIŠAK / MANJAK + NETO ZADUŽIVANJE / FINANCIRANJE + KORIŠTENJE U PRETHODNIM GODINAMA	879.287,27	0,00	0,00	516.183,41	58,70%	0,00%				

Račun / opis	Izvršenje 2024.		Izvorni plan 2025.		Tekući plan 2025.		Izvršenje 2025.		Indeks	
	1	2	2	3	3	4	4	4/1	5	6
A. RAČUN PRIHODA I RASHODA										
6 Prihodi poslovanja	2.491.758,99	3.790.541,15	2.683.407,91	1.849.787,19	74,24%	68,93%				
61 Prihodi od poreza	314.114,66	390.909,45	700.793,33	441.714,27	140,62%	63,03%				
611 Porez na dohodak	272.620,58	341.676,94	623.560,82	369.208,34	135,43%	59,21%				
6111 Porez na dohodak od nesamostalnog rada	270.795,62	257.378,42	615.182,30	393.074,40	145,16%	63,90%				
6112 Porez na dohodak od samostalnih djelatnosti	48.929,37	37.871,79	63.951,79	41.464,44	84,74%	64,84%				
6113 Porez na dohodak od imovine i imovinskih prava	7.570,54	6.185,34	6.185,34	4.261,86	56,30%	68,90%				
6114 Porez na dohodak od kapitala	1.616,15	3.623,57	3.623,57	1.585,80	98,12%	43,76%				

Račun / opis	Izvršenje 2024.		Izvorni plan 2025.		Tekući plan 2025.		Izvršenje 2025.		Indeks		Indeks 4/3
	1	2	3	4	5	6	4/1	5	6		
A. RAČUN PRIHODA I RASHODA											
6115 Porez na dohodak po godišnjoj prijavi	16.550,27	36.617,82	36.617,82	29.117,12	175,93%	79,52%	29.117,12	175,93%	79,52%		
6117 Povrat poreza na dohodak po godišnjoj prijavi	-72.841,37	0,00	-102.000,00	-100.295,28	137,69%	98,33%	-100.295,28	137,69%	98,33%		
613 Porezi na imovinu	39.134,69	41.932,76	71.932,76	70.337,31	179,73%	97,78%	70.337,31	179,73%	97,78%		
6131 Stalni porezi na nepokretnu imovinu (zemlju, zgrade, kuće i ostalo)	110,55	4.773,45	4.773,45	1.749,70	1582,72%	36,65%	1.749,70	1582,72%	36,65%		
6134 Povremeni porezi na imovinu	39.024,14	37.159,31	67.159,31	68.587,61	175,76%	102,13%	68.587,61	175,76%	102,13%		
614 Porezi na robu i usluge	2.359,39	7.299,75	5.299,75	2.168,62	91,91%	40,92%	2.168,62	91,91%	40,92%		
6142 Porez na promet	2.359,39	7.299,75	5.299,75	2.168,62	91,91%	40,92%	2.168,62	91,91%	40,92%		
63 Pomoći iz inozemstva i od subjekata unutar općeg proračuna	1.960.307,92	2.732.598,89	1.672.285,46	1.145.216,24	58,42%	68,48%	1.145.216,24	58,42%	68,48%		
633 Pomoći proračunu i izvanproračunskim korisnicima iz drugih proračuna	1.725.322,10	1.280.630,46	373.587,15	202.171,83	11,72%	54,12%	202.171,83	11,72%	54,12%		
6331 Tekuće pomoći proračunu i izvanproračunskim korisnicima iz drugih proračuna	402.762,10	310.246,77	216.178,46	70.806,89	17,58%	32,75%	70.806,89	17,58%	32,75%		
6332 Kapitalne pomoći proračunu i izvanproračunskim korisnicima iz drugih proračuna	1.322.560,00	970.383,69	157.408,69	131.364,94	9,93%	83,45%	131.364,94	9,93%	83,45%		
634 Pomoći od izvanproračunskih korisnika	24.311,05	134.691,08	33.714,63	38.078,47	156,63%	112,94%	38.078,47	156,63%	112,94%		
6341 Tekuće pomoći od izvanproračunskih korisnika	24.311,05	134.691,08	24.691,08	29.054,92	119,51%	117,67%	29.054,92	119,51%	117,67%		
6342 Kapitalne pomoći od izvanproračunskih korisnika	0,00	0,00	9.023,55	9.023,55	0,00%	100,00%	9.023,55	0,00%	100,00%		
635 Pomoći izravnanja za decentralizirane funkcije i fiskalnog izravnanja	929.029,93	929.029,93	842.623,33	410.921,61	0,00%	48,77%	410.921,61	0,00%	48,77%		
6353 Pomoći fiskalnog izravnanja	929.029,93	929.029,93	842.623,33	410.921,61	0,00%	48,77%	410.921,61	0,00%	48,77%		
636 Pomoći proračunskim korisnicima iz proračuna koji im nije nadležan	2.144,42	5.554,46	6.654,46	6.815,64	317,83%	102,42%	6.815,64	317,83%	102,42%		
6361 Tekuće pomoći proračunskim korisnicima iz proračuna koji im nije nadležan	2.144,42	1.000,00	2.000,00	2.160,64	100,76%	108,03%	2.160,64	100,76%	108,03%		
6362 Kapitalne pomoći proračunskim korisnicima iz proračuna koji im nije nadležan	0,00	4.554,46	4.654,46	4.655,00	0,00%	100,01%	4.655,00	0,00%	100,01%		
638 Pomoći temeljem prijenosa EU sredstava	208.530,35	382.692,96	415.705,89	487.228,69	233,65%	117,21%	487.228,69	233,65%	117,21%		
6381 Tekuće pomoći temeljem prijenosa EU sredstava	208.530,35	382.692,96	415.705,89	487.228,69	233,65%	117,21%	487.228,69	233,65%	117,21%		
64 Prihodi od imovine	40.928,91	47.488,11	44.593,98	36.919,25	90,20%	82,79%	36.919,25	90,20%	82,79%		
641 Prihodi od financijske imovine	765,53	2.389,01	2.389,01	814,26	106,37%	34,08%	814,26	106,37%	34,08%		
6413 Kamate na oročena sredstva i depozite po viđenju	720,41	663,61	663,61	367,66	51,03%	55,40%	367,66	51,03%	55,40%		
6414 Prihodi od zateznih kamata	45,12	1.725,40	1.725,40	446,60	989,80%	25,88%	446,60	989,80%	25,88%		
642 Prihodi od nefinancijske imovine	40.163,38	45.099,10	42.204,97	36.104,99	89,90%	85,55%	36.104,99	89,90%	85,55%		
6421 Naknade za koncesije	2.250,15	780,51	2.260,51	2.250,15	100,00%	99,54%	2.250,15	100,00%	99,54%		
6422 Prihodi od zakupa i iznajmljivanja imovine	37.886,44	43.635,07	39.934,55	33.850,19	89,35%	84,76%	33.850,19	89,35%	84,76%		
6423 Naknada za korištenje nefinancijske imovine	6,89	19,91	9,91	4,65	67,49%	46,92%	4,65	67,49%	46,92%		
6429 Ostali prihodi od nefinancijske imovine	19,90	663,61	0,00	0,00	0,00%	0,00%	0,00	0,00%	0,00%		
65 Prihodi od upravnih i administrativnih pristojbi, pristojbi po posebnim propisima i naknada	170.058,37	614.554,70	258.535,14	218.443,90	128,45%	84,49%	218.443,90	128,45%	84,49%		
651 Upravne i administrativne pristojbe	74,84	2.680,99	2.600,99	95,90	128,14%	3,69%	95,90	128,14%	3,69%		
6513 Ostale upravne pristojbe i naknade	5,54	398,17	398,17	2,86	51,62%	0,72%	2,86	51,62%	0,72%		
6514 Ostale pristojbe i naknade	69,30	2.282,82	2.202,82	93,04	134,26%	4,22%	93,04	134,26%	4,22%		
652 Prihodi po posebnim propisima	104.138,05	526.267,50	162.175,02	138.376,42	132,88%	85,33%	138.376,42	132,88%	85,33%		
6522 Prihodi vodnog gospodarstva	1.467,42	0,00	0,00	0,00	0,00%	0,00%	0,00	0,00%	0,00%		

Račun / opis	Izvršenje				Tekući plan				Izvršenje				Indeks	
	2024.	2025.	2025.	2025.	2024.	2025.	2025.	2025.	2024.	2025.	2024.	2025.	4/1	4/3
A. RAČUN PRIHODA I RASHODA														
3212	Naknade za prijevoz, za rad na terenu i odvojeni život	5.053,09	8.101,59	6.051,02	6.026,87	119,27%	99,60%							
3213	Stručno usavršavanje zaposlenika	175,00	1.526,31	0,00	0,00%	0,00%								
3214	Ostale naknade troškova zaposlenima	10.231,85	13.200,00	13.200,00	13.200,00	129,01%	100,00%							
322	Rashodi za materijal i energiju	70.268,91	128.890,24	83.750,53	75.675,93	107,69%	90,36%							
3221	Uredski materijal i ostali materijalni rashodi	18.093,64	44.658,49	29.101,44	25.548,25	141,20%	87,79%							
3223	Energija	43.930,05	78.011,37	49.536,04	45.484,16	103,54%	91,82%							
3224	Materijal i dijelovi za tekuće i investicijsko održavanje	2.333,72	3.167,76	4.149,44	4.234,02	181,43%	102,04%							
3225	Sitni inventar i autogume	5.911,50	3.052,62	963,61	409,50	6,93%	42,50%							
323	Rashodi za usluge	383.137,90	514.786,61	456.739,88	456.739,88	119,21%	100,31%							
3231	Usluge telefona, interneta, pošte i prijevoza	7.830,59	9.187,69	11.149,83	10.937,73	139,68%	98,10%							
3232	Usluge tekućeg i investicijskog održavanja	23.557,52	41.045,36	25.456,89	21.504,36	91,28%	84,47%							
3233	Usluge promidžbe i informiranja	12.549,57	31.389,62	20.430,95	14.782,65	117,79%	72,35%							
3234	Komunalne usluge	276.016,23	225.161,79	301.144,87	328.258,16	118,93%	109,00%							
3236	Zdravstvene i veterinarske usluge	7.093,99	7.299,76	8.509,76	9.303,75	131,15%	109,33%							
3237	Intelektualne i osobne usluge	13.818,76	15.830,63	18.603,67	26.162,69	189,33%	140,63%							
3238	Računalne usluge	22.830,18	27.390,36	26.440,36	29.746,24	130,29%	112,50%							
3239	Ostale usluge	19.441,06	157.481,40	43.571,40	16.044,30	82,53%	36,82%							
329	Ostali nespomenuti rashodi poslovanja	40.073,63	93.022,86	79.712,44	69.780,37	174,13%	87,54%							
3291	Naknade za rad predstavničkih i izvršnih tijela, povjerenstava i slično	10.669,24	38.274,62	28.254,57	27.658,05	259,23%	97,89%							
3292	Premije osiguranja	7.848,97	14.412,57	15.662,57	8.348,05	106,36%	53,30%							
3293	Reprezentacija	280,94	3.583,52	3.483,52	949,76	338,07%	27,26%							
3294	Članarine i norme	717,60	464,53	584,53	120,00	16,72%	20,53%							
3295	Pristojbe i naknade	529,64	2.256,29	1.819,29	920,44	173,79%	50,59%							
3299	Ostali nespomenuti rashodi poslovanja	20.027,24	34.031,33	29.907,96	31.784,07	158,70%	106,27%							
34	Financijski rashodi	1.976,18	4.858,12	1.858,12	2.482,95	125,64%	133,63%							
342	Kamate za primljene kredite i zajmove	1.000,00	1.000,00	0,00	0,00	0,00%	0,00%							
3423	Kamate za primljene kredite i zajmove od kreditnih i ostalih financijskih institucija izvan javnog s	1.000,00	1.000,00	0,00	0,00	0,00%	0,00%							
343	Ostali financijski rashodi	1.976,18	3.858,12	1.858,12	2.482,95	125,64%	133,63%							
3431	Bankarske usluge i usluge platnog prometa	1.976,18	1.858,12	1.858,12	2.482,95	125,64%	133,63%							
3434	Ostali nespomenuti financijski rashodi	0,00	2.000,00	0,00	0,00%	0,00%								
36	Pomoći dane u inozemstvo i unutar općeg proračuna	80.396,64	180.000,00	258.617,82	199.052,71	247,59%	76,97%							
363	Pomoći drugom proračunu i izvanproračunskim korisnicima	27.300,36	180.000,00	258.617,82	199.052,71	729,12%	76,97%							
3631	Tekuće pomoći drugom proračunu i izvanproračunskim korisnicima	27.300,36	180.000,00	258.617,82	199.052,71	0,00%	76,97%							
3632	Kapitalne pomoći drugom proračunu i izvanproračunskim korisnicima	0,00	0,00	0,00	0,00	0,00%	0,00%							
366	Pomoći proračunskim korisnicima drugih proračuna	53.096,28	0,00	0,00	0,00	0,00%	0,00%							
3661	Tekuće pomoći proračunskim korisnicima drugih proračuna	53.096,28	0,00	0,00	0,00	0,00%	0,00%							
37	Naknade građanima i kućanstvima na temelju osiguranja i druge naknade	44.020,77	106.808,03	104.169,42	91.083,49	206,91%	87,44%							
372	Ostale naknade građanima i kućanstvima iz proračuna	44.020,77	106.808,03	104.169,42	91.083,49	206,91%	87,44%							
3721	Naknade građanima i kućanstvima u novcu	28.341,14	96.539,17	96.600,56	84.602,53	298,51%	87,58%							
3722	Naknade građanima i kućanstvima u naravi	15.679,63	8.268,86	7.568,86	6.480,96	41,33%	85,63%							

Račun / opis	Izvršenje 2024.		Izvorni plan 2025.		Tekući plan 2025.		Izvršenje 2025.		Indeks		Indeks 4/3
	1	2	3	4	5	6	7	8	9	10	
A. RAČUN PRIHODA I RASHODA											
38 Rashodi za donacije, kazne, naknade šteta i kapitalne pomoći	312.080,62	232.079,89	269.288,87	237.208,22	76,01%	88,09%					
381 Tekuće donacije	176.046,87	178.354,64	232.053,47	213.521,66	121,29%	92,01%					
3811 Tekuće donacije u novcu	176.046,87	178.354,64	232.053,47	213.521,66	121,29%	92,01%					
382 Kapitalne donacije		5.608,66	7.990,84	6.000,00	0,00%	75,09%					
3821 Kapitalne donacije neprofitnim organizacijama		5.608,66	7.990,84	6.000,00	0,00%	75,09%					
383 Kazne, penali i naknade štete	4.528,52	17.299,75	10.000,00	8.986,56	198,44%	89,87%					
3831 Naknade šteta pravnim i fizičkim osobama		7.299,75	0,00	0,00	0,00%	0,00%					
3835 Ostale kazne	4.528,52	10.000,00	10.000,00	8.986,56	198,44%	89,87%					
385 Izvanredni rashodi		6.636,14	6.636,14	6.636,14	0,00%	0,00%					
3851 Izvanredni rashodi		6.636,14	6.636,14	6.636,14	0,00%	0,00%					
386 Kapitalne pomoći	131.505,23	24.180,70	12.608,42	8.700,00	6,62%	69,00%					
3861 Kapitalne pomoći kreditnim i ostalim financijskim institucijama te trgovačkim društvima u javnom sek	131.505,23	24.180,70	12.608,42	8.700,00	6,62%	69,00%					
4 Rashodi za nabavu nefinancijske imovine	1.108.448,48	2.748.007,24	1.529.853,13	309.144,67	27,89%	20,21%					
41 Rashodi za nabavu proizvedene dugotrajne imovine	7.200,00	148.347,42	70.460,16	67.075,25	931,60%	95,20%					
411 Materijalna imovina - prirodna bogatstva	7.200,00	6.144,00	1.144,00	1.144,00	15,89%	100,00%					
4111 Zemljište	7.200,00	6.144,00	1.144,00	1.144,00	15,89%	100,00%					
412 Nematerijalna imovina		142.203,42	69.316,16	65.931,25	0,00%	95,12%					
4124 Ostala prava		100.000,00	0,00	0,00	0,00%	0,00%					
4126 Ostala nematerijalna imovina		42.203,42	69.316,16	65.931,25	0,00%	95,12%					
42 Rashodi za nabavu proizvedene dugotrajne imovine	853.699,04	362.224,14	220.774,97	200.742,75	23,51%	90,93%					
421 Građevinski objekti	824.756,29	245.206,39	88.134,60	88.493,16	10,73%	100,41%					
4212 Poslovni objekti	4.059,97	120.875,23	12.850,00	12.850,00	316,50%	100,00%					
4213 Ceste, željeznice i ostali prometni objekti	718.296,92	74.331,16	62.409,60	61.022,66	8,50%	97,78%					
4214 Ostali građevinski objekti	102.399,40	50.000,00	12.875,00	14.620,50	14,28%	113,56%					
422 Postrojenja i oprema	28.422,91	111.666,95	102.189,57	81.804,41	287,81%	80,05%					
4221 Uredska oprema i namještaj	3.290,25	2.919,90	0,00	0,00	0,00%	0,00%					
4223 Oprema za održavanje i zaštitu	1.620,00				0,00%	0,00%					
4226 Sportska i glazbena oprema	23.512,66				0,00%	0,00%					
4227 Uređaji, strojevi i oprema za ostale namjene	108.747,05		102.189,57	81.804,41	0,00%	80,05%					
423 Prijevozna sredstva	0,00	0,00	25.000,00	24.999,00	0,00%	100,00%					
4231 Prijevozna sredstva u cestovnom prometu	0,00	0,00	25.000,00	24.999,00	0,00%	100,00%					
424 Knjige, umjetnička djela i ostale izložbene vrijednosti	519,84	5.350,80	5.450,80	5.446,18	1047,66%	99,92%					
4241 Knjige	519,84	5.350,80	5.450,80	5.446,18	1047,66%	99,92%					
45 Rashodi za dodatna ulaganja na nefinancijskoj imovini	247.549,44	2.237.435,68	1.238.618,00	41.326,67	16,69%	3,34%					
451 Dodatna ulaganja na građevinskim objektima	247.549,44	2.237.435,68	1.238.618,00	41.326,67	16,69%	3,34%					
4511 Dodatna ulaganja na građevinskim objektima	247.549,44	2.237.435,68	1.238.618,00	41.326,67	16,69%	3,34%					

Prihodi i rashodi prema izvorima

Račun / opis	Izvršenje 2024.		Izvorni plan 2025.		Tekući plan 2025.		Izvršenje 2025.		Indeks	
	1	2	3	4	5	6	4/1	5	4/1	4/3
PRIHODI I RASHODI PREMA IZVORIMA FINANCIRANJA										
	2.549.630,13	3.822.169,04	2.712.491,34	1.878.487,87	73,68%	69,25%				
SVEUKUPNI PRIHODI										
Izvor 1. Opći prihodi i primici	357.122,49	450.624,78	758.288,14	478.119,15	133,88%	63,05%				
Izvor 1.1. Opći prihodi i primici	357.122,49	450.624,78	758.288,14	478.119,15	133,88%	63,05%				
Izvor 3. Vlastiti prihodi	6.418,43	5.149,26	7.279,26	7.560,03	117,79%	103,86%				
Izvor 3.1. Vlastiti prihodi	6.418,43	5.149,26	7.279,26	7.560,03	117,79%	103,86%				
Izvor 4. Prihodi za posebne namjene	192.221,20	626.859,30	270.246,13	247.946,69	128,99%	91,75%				
Izvor 4.2. Prihodi od spomeničke rente	6,89	19,91	9,91	4,65	67,49%	46,92%				
Izvor 4.3. Ostali prihodi za posebne namjene	192.214,31	626.839,39	270.236,22	247.942,04	128,99%	91,75%				
Izvor 5. Pomoći	1.935.996,87	2.707.907,81	1.647.594,38	1.116.161,32	57,65%	67,74%				
Izvor 5.2. Ostale pomoći i darovnice	1.935.996,87	2.707.907,81	1.647.594,38	1.116.161,32	57,65%	67,74%				
Izvor 7. Prihodi od prodaje i zamjene nefinancijske imovine i naknade	57.871,14	31.627,89	29.083,43	28.700,68	49,59%	98,68%				
Izvor 7.1. Prihodi od prodaje i zamjene nefinancijske imovine i naknade	57.871,14	31.627,89	29.083,43	28.700,68	49,59%	98,68%				
PRIHODI I RASHODI PREMA IZVORIMA FINANCIRANJA										
	2.510.018,67	4.693.456,31	3.591.778,61	2.241.591,73	89,31%	62,41%				
SVEUKUPNI RASHODI										
Izvor 1. Opći prihodi i primici	294.461,71	364.143,26	679.806,62	672.332,49	228,33%	98,90%				
Izvor 1.1. Opći prihodi i primici	294.461,71	364.143,26	679.806,62	672.332,49	228,33%	98,90%				
Izvor 3. Vlastiti prihodi	6.463,34	5.151,00	7.281,00	7.551,95	116,84%	103,72%				
Izvor 3.1. Vlastiti prihodi	6.463,34	5.151,00	7.281,00	7.551,95	116,84%	103,72%				
Izvor 4. Prihodi za posebne namjene	211.434,59	637.932,34	281.319,17	276.261,41	130,66%	98,20%				
Izvor 4.2. Prihodi od spomeničke rente	6,89	19,91	9,91	0,00%	0,00%	0,00%				
Izvor 4.3. Ostali prihodi za posebne namjene	211.427,70	637.912,43	281.309,26	276.261,41	130,66%	98,21%				
Izvor 5. Pomoći	1.929.009,15	3.618.546,91	2.558.233,48	1.228.866,68	63,70%	48,04%				
Izvor 5.2. Ostale pomoći i darovnice	1.929.009,15	3.618.546,91	2.558.233,48	1.228.866,68	63,70%	48,04%				
Izvor 7. Prihodi od prodaje i zamjene nefinancijske imovine i naknade	47.298,03	67.682,80	65.138,34	56.579,20	119,62%	86,86%				
Izvor 7.1. Prihodi od prodaje i zamjene nefinancijske imovine i naknade	47.298,03	67.682,80	65.138,34	56.579,20	119,62%	86,86%				
Izvor 8. Namjenski primici	21.351,85				0,00%	0,00%				
Izvor 8.1. Namjenski primici od zaduživanja	21.351,85				0,00%	0,00%				

Račun / opis	Izvorni plan 2025.			Tekući plan 2025.			Izvišenje 2025.			Indeks	
	2	3	4	5	6	4/1	5	6	4/1	5	
Funkcijska klasifikacija	4.693.456,31	3.591.778,61	2.241.591,73	89,31%	62,41%						
SVEUKUPNI RASHODI											
Funkcijska klasifikacija 01 Opće javne usluge	1.464.694,85	1.726.887,93	522.567,46	127,55%	30,26%						
Funkcijska klasifikacija 011 »Izvršna i zakonodavna tijela, financijski i fiskalni poslovi, vanjski poslovi«	106.470,67	78.340,36	70.998,99	125,26%	90,63%						
Funkcijska klasifikacija 013 Opće usluge	1.358.224,18	1.648.547,57	451.568,47	127,92%	27,39%						
Funkcijska klasifikacija 02 Obrana	3.225,40	10.100,71	10.100,71	761,17%	100,00%						
Funkcijska klasifikacija 022 Civilna obrana	1.725,40	1.000,00	1.000,00	100,00%	100,00%						
Funkcijska klasifikacija 025 Rashodi za obranu koji nisu drugdje svrstani	1.500,00	9.100,71	9.100,71	685,81%	100,00%						
Funkcijska klasifikacija 03 Javni red i sigurnost	37.897,28	62.121,59	58.652,88	160,30%	94,42%						
Funkcijska klasifikacija 032 Usluge protupožarne zaštite	37.897,28	62.121,59	58.652,88	160,30%	94,42%						
Funkcijska klasifikacija 04 Ekonomski poslovi	178.953,23	83.199,51	89.428,75	129,39%	107,49%						
Funkcijska klasifikacija 042 »Poljoprivreda, šumarstvo, ribarstvo i lov«	20.081,44	13.968,64	14.593,26	630,96%	104,47%						
Funkcijska klasifikacija 045 Promet	0,00	0,00	0,00								
Funkcijska klasifikacija 047 Ostale industrije	158.871,79	69.230,87	74.835,49	189,45%	108,10%						
Funkcijska klasifikacija 05 Zaštita okoliša	198.798,46	105.144,00	61.595,78	121,17%	58,58%						
Funkcijska klasifikacija 051 Gospodarenje otpadom	181.154,46	87.500,00	43.951,78	86,46%	50,23%						
Funkcijska klasifikacija 052 Gospodarenje otpadnim vodama	1.144,00	1.144,00	1.144,00	100,00%	100,00%						
Funkcijska klasifikacija 054 Zaštita bioraznolikosti i krajolika	16.500,00	16.500,00	16.500,00	100,00%	100,00%						
Funkcijska klasifikacija 06 Usluge unapređenja stanovanja i zajednice	815.285,73	534.736,98	512.830,16	39,22%	95,90%						
Funkcijska klasifikacija 061 Razvoj stanovanja	75.000,00	71.000,00	58.065,00	9290,40%	81,78%						
Funkcijska klasifikacija 062 Razvoj zajednice	16.327,23	0,00	0,00								
Funkcijska klasifikacija 063 Opskrba vodom	13.272,28	1.700,00	1.803,11	27,58%	81,35%						
Funkcijska klasifikacija 064 Ulična rasvjeta	15.329,48	14.508,77	11.803,11	27,58%	81,35%						
Funkcijska klasifikacija 065 Istraživanje i razvoj stanovanja i komunalnih pogodnosti	695.356,74	447.528,21	442.962,05	38,54%	98,98%						
Funkcijska klasifikacija 066 Rashodi vezani za stanovanje i kom. pogodnosti koji nisu drugdje svrstani											
Funkcijska klasifikacija 07 Zdravstvo	5.308,91	8.707,03	36.720,76	512,14%	421,74%						
Funkcijska klasifikacija 076 Poslovi i usluge zdravstva koji nisu drugdje svrstani	5.308,91	8.707,03	36.720,76	512,14%	421,74%						
Funkcijska klasifikacija 08 »Rekreacija, kultura i religija«	700.148,86	172.211,12	159.880,39	59,03%	92,84%						
Funkcijska klasifikacija 081 Službe rekreacije i sporta	41.798,00	41.350,00	39.085,20	45,11%	94,52%						
Funkcijska klasifikacija 082 Službe kulture	581.360,02	128.870,28	120.795,19	65,58%	93,73%						
Funkcijska klasifikacija 084 Religijske i druge službe zajednice	56.990,84	1.990,84									
Funkcijska klasifikacija 09 Obrazovanje	273.073,46	342.458,12	290.315,53	320,30%	84,77%						
Funkcijska klasifikacija 091 Predškolsko i osnovno obrazovanje	259.801,18	328.458,12	276.315,53	370,21%	84,13%						
Funkcijska klasifikacija 092 Srednjoškolsko obrazovanje	6.636,14	12.000,00	12.000,00	120,00%	100,00%						
Funkcijska klasifikacija 094 Visoka naobrazba	6.636,14	2.000,00	2.000,00	33,33%	100,00%						

Račun / opis	Izvorni plan 2025.		Tekući plan 2025.		Izvršenje 2025.		Indeks 4/1		Indeks 4/3	
	2	3	4	5	6	7	8	9	10	
Funkcijska klasifikacija 10 Socijalna zaštita	1.016.070,13	546.211,62	499.499,31	187,56%	91,45%					
Funkcijska klasifikacija 101 Bolest i invaliditet	929,06	2.545,00	2.545,74	147,49%	100,03%					
Funkcijska klasifikacija 102 Starost	550.000,00	17.806,25	17.806,25	100,00%	100,00%					
Funkcijska klasifikacija 106 Stanovanje	30.488,86	57.488,86	23.656,12	150,87%	41,15%					
Funkcijska klasifikacija 109 Aktivnosti socijalne zaštite koje nisu drugdje svrstane	434.652,21	468.371,51	455.491,20	182,99%	97,25%					

Račun financiranja prema ekonomskoj klasifikaciji

Račun / opis	Izvršenje 2024.		Izvorni plan 2025.		Tekući plan 2025.		Izvršenje 2025.		Indeks 4/1		Indeks 4/3	
	1	2	3	4	5	6	7	8	9	10		
B. RAČUN ZADUŽIVANJA / FINANCIRANJA												
5 Izdaci za financijsku imovinu i otplate zajmova	0,00	8.000,00	0,00	0,00	0,00%	0,00%						
54 Izdaci za otplatu glavnice primljenih kredita i zajmova	0,00	8.000,00	0,00	0,00	0,00%	0,00%						
544 Otplata glavnice primljenih kredita i zajmova od kreditnih i ostalih financijskih institucija izvan	0,00	8.000,00	0,00	0,00	0,00%	0,00%						
5443 Otplata glavnice primljenih kredita od tuzemnih kreditnih institucija izvan javnog sektora	0,00	8.000,00	0,00	0,00	0,00%	0,00%						
NETO FINANCIRANJE	839.675,81	871.287,27	879.287,27	879.287,27								
9 Vlastiti izvori	839.675,81	879.287,27	879.287,27	879.287,27								
92 Rezultat poslovanja	839.675,81	879.287,27	879.287,27	879.287,27								
922 Rezultat - višak/manjak	839.675,81	879.287,27	879.287,27	879.287,27								
9221 Višak prihoda i primitaka	839.675,81	879.287,27	879.287,27	879.287,27								
KORIŠTENJE SREDSTAVA IZ PRETHODNIH GODINA	839.675,51	879.287,27	879.287,27	879.287,27								

Račun financiranja prema izvorima

Račun / opis	Izvršenje 2024.		Izvorni plan 2025.		Tekući plan 2025.		Izvršenje 2025.		Indeks 4/1		Indeks 4/3	
	1	2	3	4	5	6	7	8	9	10		
B. RAČUN ZADUŽIVANJA / FINANCIRANJA												
UKUPNI IZDACI	839.675,81	8.000,00	0,00	0,00	0,00%	0,00%						
1. Opći prihodi i primici	0,00	8.000,00	0,00	0,00	0,00%	0,00%						
1.1. Opći prihodi i primici	0,00	8.000,00	0,00	0,00	0,00%	0,00%						
NETO FINANCIRANJE	0,00	-8.000,00	0,00	0,00	0,00%	0,00%						
KORIŠTENJE SREDSTAVA IZ PRETHODNIH GODINA	839.675,81	879.287,27	879.287,27	879.287,27	104,72%	100,00%						

Račun / opis	Izvršenje 2024.		Izvorni plan 2025.		Tekući plan 2025.		Izvršenje 2025.		Indeks	
	1	2	3	4	5	6	7	8	4/1	4/3
B. RAČUN ZADUŽIVANJA / FINANCIRANJA										
3. Vlastiti prihodi	46,65	1,74	1,74	1,74	1,74	1,74	1,74	1,74	3,73%	100,00%
3.1. Vlastiti prihodi	46,65	1,74	1,74	1,74	1,74	1,74	1,74	1,74	3,73%	100,00%
5. Pomoći	839.629,16	879.285,53	879.285,53	879.285,53	879.285,53	879.285,53	879.285,53	879.285,53	104,72%	100,00%
5.2. Ostale pomoći i darovnice	839.629,16	879.285,53	879.285,53	879.285,53	879.285,53	879.285,53	879.285,53	879.285,53	104,72%	100,00%

Članak 2.

C POSEBNI DIO PRORAČUNA

Izvršenje rashoda i izdataka u iznosu od 2.241.591,73 eura u Posebnom dijelu Proračuna Općine Jasenovac za razdoblje siječanj-prosinac 2025. godine utvrđeno je po

RGP	Opis	Izvorni plan 2025.		Tekući plan 2025.		Izvršenje 2025.		Indeks	
		1	2	3	4	5	6	7	8
UKUPNO RASHODI I IZDATCI									
Razdjel	002	4.701.456,31	3.591.778,61	3.591.778,61	2.241.591,73	2.241.591,73	62,41%	62,41%	
Glava	00201	4.701.456,31	3.591.778,61	3.591.778,61	2.241.591,73	2.241.591,73	62,41%	62,41%	
Proračunski korisnik	01	1.356.097,20	1.356.097,20	1.356.097,20	433.170,06	433.170,06	26,47%	26,47%	
Proračunski korisnik	03	350.283,33	426.648,97	426.648,97	420.453,80	420.453,80	98,55%	98,55%	
Proračunski korisnik	06	663,62	0,00	0,00	12.716,26	12.716,26	1,05%	1,05%	
		1.005.150,25	1.210.008,00	1.210.008,00					
Glava	00202	238.777,14	168.621,59	168.621,59	121.604,66	121.604,66	72,12%	72,12%	
Proračunski korisnik	01	28.826,00	56.306,59	56.306,59	53.619,25	53.619,25	95,23%	95,23%	
Proračunski korisnik	02	10.796,68	6.815,00	6.815,00	6.033,63	6.033,63	88,53%	88,53%	
Proračunski korisnik	03	181.154,46	87.500,00	87.500,00	43.951,78	43.951,78	50,23%	50,23%	
Proračunski korisnik	05	1.500,00	1.500,00	1.500,00	1.500,00	1.500,00	100,00%	100,00%	
Proračunski korisnik	06	16.500,00	16.500,00	16.500,00	16.500,00	16.500,00	100,00%	100,00%	
Glava	00203	61.408,67	38.968,64	38.968,64	40.218,26	40.218,26	103,21%	103,21%	
Proračunski korisnik	01	12.781,69	12.781,69	12.781,69	13.406,31	13.406,31	104,89%	104,89%	
Proračunski korisnik	011	25.000,00	25.000,00	25.000,00	25.625,00	25.625,00	102,50%	102,50%	
Proračunski korisnik	03	16.327,23	0,00	0,00	0,00	0,00			
Proračunski korisnik	06	7.299,75	1.186,95	1.186,95	1.186,95	1.186,95	100,00%	100,00%	
Glava	00204	710.022,60	469.637,69	469.637,69	462.365,87	462.365,87	98,45%	98,45%	
Proračunski korisnik	01	236.848,01	304.964,81	304.964,81	299.346,73	299.346,73	98,16%	98,16%	

Organizacijska klasifikacija Izvori Projekt/Aktivnost	VRSTA RASHODA I IZDATAKA	Izvorni plan 2025. 1	Tekući plan 2025. 2	Izvršenje 2025. 3	Indeks 3/2 4
UKUPNO RASHODI I IZDATCI		4.701.456,31	3.591.778,61	2.241.591,73	62,41%
RAZDJEL 002 JEDINSTVENI UPRAVNI ODJEL		4.701.456,31	3.591.778,61	2.241.591,73	62,41%
GLAVA 00201 JEDINSTVENI UPRAVNI ODJEL		1.356.097,20	1.636.656,97	433.170,06	26,47%
Izvor 1. Opći prihodi i primici		228.894,74	320.222,86	321.175,04	100,30%
Izvor 1.1. Opći prihodi i primici		228.894,74	320.222,86	321.175,04	100,30%
Izvor 4. Prihodi za posebne namjene		32.251,65	26.453,89	24.185,72	91,43%
Izvor 4.3. Ostali prihodi za posebne namjene		32.251,65	26.453,89	24.185,72	91,43%
Izvor 5. Pomoći		1.066.681,58	1.263.381,58	66.085,80	5,23%
Izvor 5.2. Ostale pomoći i darovnice		1.066.681,58	1.263.381,58	66.085,80	5,23%
Izvor 7. Prihodi od prodaje i zamjene nefinancijske imovine i naknade		28.269,23	26.598,64	21.723,50	81,67%
Izvor 7.1. Prihodi od prodaje i zamjene nefinancijske imovine i naknade		28.269,23	26.598,64	21.723,50	81,67%
PROR. KORISNIK 01 ADMINISTRATIVNI, TEHNIČKI I FINACIJSKI POSLOVI		350.283,33	426.648,97	420.453,80	98,55%
Izvor 1. Opći prihodi i primici		225.723,12	317.714,86	318.667,53	100,30%
Izvor 1.1. Opći prihodi i primici		225.723,12	317.714,86	318.667,53	100,30%
Izvor 4. Prihodi za posebne namjene		32.251,65	26.453,89	24.185,72	91,43%
Izvor 4.3. Ostali prihodi za posebne namjene		32.251,65	26.453,89	24.185,72	91,43%
Izvor 5. Pomoći		66.681,58	63.381,58	63.377,05	99,99%
Izvor 5.2. Ostale pomoći i darovnice		66.681,58	63.381,58	63.377,05	99,99%
Izvor 7. Prihodi od prodaje i zamjene nefinancijske imovine i naknade		25.626,98	19.098,64	14.223,50	74,47%
Izvor 7.1. Prihodi od prodaje i zamjene nefinancijske imovine i naknade		25.626,98	19.098,64	14.223,50	74,47%
000	PROGRAM: OPĆINA JASENOVAC	350.283,33	426.648,97	420.453,80	98,55%
1003	Program: OPĆINA JASENOVAC-OPĆE JAVNE USLUGE	335.283,33	418.748,97	410.792,80	98,10%
A100005	Aktivnost: REDOVAN RAD JEDINSTVENOG UPRAVNOG ODJELA	318.363,43	386.748,97	383.593,80	99,18%
Izvor 1. Opći prihodi i primici		213.723,12	285.714,86	291.468,53	102,01%
Izvor 1.1. Opći prihodi i primici		213.723,12	285.714,86	291.468,53	102,01%
31	Rashodi za zaposlene	187.903,68	251.619,77	255.568,59	101,57%
3111	Plaće za redovan rad			212.625,43	
3121	Ostali rashodi za zaposlene			7.860,00	
3132	Doprinosi za obvezno zdravstveno osiguranje			35.083,16	
32	Materijalni rashodi	23.961,32	32.236,97	33.416,99	103,66%
3221	Uredski materijal i ostali materijalni rashodi			1.508,44	
3232	Usluge tekućeg i investicijskog održavanja			9.699,63	
3234	Komunalne usluge			198,40	
3237	Intelektualne i osobne usluge			3.395,44	
3238	Računalne usluge			14.677,05	
3292	Premije osiguranja			3.938,03	
34	Financijski rashodi	1.858,12	1.858,12	2.482,95	133,63%
3431	Bankarske usluge i usluge platnog prometa			2.482,95	
Izvor 4. Prihodi za posebne namjene		29.331,75	26.453,89	24.185,72	91,43%
Izvor 4.3. Ostali prihodi za posebne namjene		29.331,75	26.453,89	24.185,72	91,43%
32	Materijalni rashodi	29.331,75	26.453,89	24.185,72	91,43%
3231	Usluge telefona, interneta, pošte i prijevoza			6.774,65	
3232	Usluge tekućeg i investicijskog održavanja			4.277,26	
3238	Računalne usluge			13.133,81	
Izvor 5. Pomoći		66.681,58	63.381,58	63.377,05	99,99%
Izvor 5.2. Ostale pomoći i darovnice		66.681,58	63.381,58	63.377,05	99,99%
32	Materijalni rashodi	66.681,58	63.381,58	63.377,05	99,99%
3211	Službena putovanja			361,20	
3212	Naknade za prijevoz, za rad na terenu i odvojeni život			3.332,00	
3214	Ostale naknade troškova zaposlenima			7.200,00	
3221	Uredski materijal i ostali materijalni rashodi			8.862,35	

Organizacijska klasifikacija Izvori Projekt/Aktivnost	VRSTA RASHODA I IZDATAKA	Izvorni plan 2025. 1	Tekući plan 2025. 2	Izvršenje 2025. 3	Indeks 3/2 4
3223	Energija			12.815,97	
3224	Materijal i dijelovi za tekuće i investicijsko održavanje			2.557,99	
3231	Usluge telefona, interneta, pošte i prijevoza			2.893,29	
3232	Usluge tekućeg i investicijskog održavanja			1.532,68	
3234	Komunalne usluge			1.779,96	
3237	Intelektualne i osobne usluge			6.687,50	
3239	Ostale usluge			6.857,06	
3292	Premije osiguranja			782,70	
3293	Reprezentacija			847,50	
3295	Pristojbe i naknade			457,65	
3299	Ostali nespomenuti rashodi poslovanja			6.409,20	
Izvor 7. Prihodi od prodaje i zamjene nefinancijske imovine i naknade		8.626,98	11.198,64	4.562,50	40,74%
Izvor 7.1. Prihodi od prodaje i zamjene nefinancijske imovine i naknade		8.626,98	11.198,64	4.562,50	40,74%
32	Materijalni rashodi	1.990,84	4.562,50	4.562,50	100,00%
3237	Intelektualne i osobne usluge			4.562,50	
38	Rashodi za donacije, kazne, naknade šteta i kapitalne pomoći	6.636,14	6.636,14	0,00	0,00%
A100023	Aktivnost: PRIJAVE I PROVEDBE NA JAVNE NATJEČAJE	3.000,00	3.000,00	2.200,00	73,33%
Izvor 1. Opći prihodi i primici		3.000,00	3.000,00	2.200,00	73,33%
Izvor 1.1. Opći prihodi i primici		3.000,00	3.000,00	2.200,00	73,33%
32	Materijalni rashodi	3.000,00	3.000,00	2.200,00	73,33%
3239	Ostale usluge			2.200,00	
K100001	Kapitalni projekt: PROSTORNI PLAN UREĐENJA OPĆINE JASENOVAC	0,00	4.000,00	0,00	0,00%
Izvor 1. Opći prihodi i primici		0,00	4.000,00	0,00	0,00%
Izvor 1.1. Opći prihodi i primici		0,00	4.000,00	0,00	0,00%
41	Rashodi za nabavu neproizvedene dugotrajne imovine	0,00	4.000,00	0,00	0,00%
K100008	Kapitalni projekt: RAČUNALA I RAČUNALNA OPREMA	2.919,90	0,00	0,00	
Izvor 4. Prihodi za posebne namjene		2.919,90	0,00	0,00	
Izvor 4.3. Ostali prihodi za posebne namjene		2.919,90	0,00	0,00	
42	Rashodi za nabavu proizvedene dugotrajne imovine	2.919,90	0,00	0,00	
K100011	Kapitalni projekt: OSOBNi AUTOMOBIL	11.000,00	25.000,00	24.999,00	100,00%
Izvor 1. Opći prihodi i primici		9.000,00	25.000,00	24.999,00	100,00%
Izvor 1.1. Opći prihodi i primici		9.000,00	25.000,00	24.999,00	100,00%
34	Financijski rashodi	1.000,00	0,00	0,00	
42	Rashodi za nabavu proizvedene dugotrajne imovine	0,00	25.000,00	24.999,00	100,00%
4231	Prijevozna sredstva u cestovnom prometu			24.999,00	
54	Izdaci za otplatu glavnice primljenih kredita i zajmova	8.000,00	0,00	0,00	
Izvor 7. Prihodi od prodaje i zamjene nefinancijske imovine i naknade		2.000,00	0,00	0,00	
Izvor 7.1. Prihodi od prodaje i zamjene nefinancijske imovine i naknade		2.000,00	0,00	0,00	
34	Financijski rashodi	2.000,00	0,00	0,00	

Organizacijska klasifikacija Izvori Projekt/Aktivnost	VRSTA RASHODA I IZDATAKA	Izvorni plan 2025. 1	Tekući plan 2025. 2	Izvršenje 2025. 3	Indeks 3/2 4
1009	Program: UPRAVLJANJE IMOVINOM	15.000,00	7.900,00	9.661,00	122,29%
A100001	Aktivnost: UPRAVLJANJE IMOVINOM	15.000,00	7.900,00	9.661,00	122,29%
Izvor 7. Prihodi od prodaje i zamjene nefinancijske imovine i naknade					
		15.000,00	7.900,00	9.661,00	122,29%
Izvor 7.1. Prihodi od prodaje i zamjene nefinancijske imovine i naknade					
		15.000,00	7.900,00	9.661,00	122,29%
32	Materijalni rashodi	15.000,00	7.900,00	9.661,00	122,29%
3237	Intelektualne i osobne usluge			4.017,25	
3239	Ostale usluge			5.643,75	
PROR. KORISNIK 03 SAVJET MLADIH		663,62	0,00	0,00	
Izvor 1. Opći prihodi i primici		663,62	0,00	0,00	
Izvor 1.1. Opći prihodi i primici		663,62	0,00	0,00	
000	PROGRAM: OPĆINA JASENOVAC	663,62	0,00	0,00	
1003	Program: OPĆINA JASENOVAC-OPĆE JAVNE USLUGE	663,62	0,00	0,00	
A100022	Aktivnost: SAVJET MLADIH	663,62	0,00	0,00	
Izvor 1. Opći prihodi i primici		663,62	0,00	0,00	
Izvor 1.1. Opći prihodi i primici		663,62	0,00	0,00	
32	Materijalni rashodi	663,62	0,00	0,00	
PROR. KORISNIK 06 ZGRADA OPĆINSKE UPRAVE		1.005.150,25	1.210.008,00	12.716,26	1,05%
Izvor 1. Opći prihodi i primici		2.508,00	2.508,00	2.507,51	99,98%
Izvor 1.1. Opći prihodi i primici		2.508,00	2.508,00	2.507,51	99,98%
Izvor 5. Pomoći		1.000.000,00	1.200.000,00	2.708,75	0,23%
Izvor 5.2. Ostale pomoći i darovnice		1.000.000,00	1.200.000,00	2.708,75	0,23%
Izvor 7. Prihodi od prodaje i zamjene nefinancijske imovine i naknade		2.642,25	7.500,00	7.500,00	100,00%
Izvor 7.1. Prihodi od prodaje i zamjene nefinancijske imovine i naknade		2.642,25	7.500,00	7.500,00	100,00%
000	PROGRAM: OPĆINA JASENOVAC	1.005.150,25	1.210.008,00	12.716,26	1,05%
1003	Program: OPĆINA JASENOVAC-OPĆE JAVNE USLUGE	1.005.150,25	1.210.008,00	12.716,26	1,05%
K100020	Kapitalni projekt: ZGRADA OPĆINSKE UPRAVE I DRUŠTVENOG DOMA-CJELOVITA OBNOVA U POTRESU	1.005.150,25	1.210.008,00	12.716,26	1,05%
Izvor 1. Opći prihodi i primici		2.508,00	2.508,00	2.507,51	99,98%
Izvor 1.1. Opći prihodi i primici		2.508,00	2.508,00	2.507,51	99,98%
45	Rashodi za dodatna ulaganja na nefinancijskoj imovini	2.508,00	2.508,00	2.507,51	99,98%
4511	Dodatna ulaganja na građevinskim objektima			2.507,51	
Izvor 5. Pomoći		1.000.000,00	1.200.000,00	2.708,75	0,23%
Izvor 5.2. Ostale pomoći i darovnice		1.000.000,00	1.200.000,00	2.708,75	0,23%
45	Rashodi za dodatna ulaganja na nefinancijskoj imovini	1.000.000,00	1.200.000,00	2.708,75	0,23%
4511	Dodatna ulaganja na građevinskim objektima			2.708,75	
Izvor 7. Prihodi od prodaje i zamjene nefinancijske imovine i naknade		2.642,25	7.500,00	7.500,00	100,00%
Izvor 7.1. Prihodi od prodaje i zamjene nefinancijske imovine i naknade		2.642,25	7.500,00	7.500,00	100,00%
45	Rashodi za dodatna ulaganja na nefinancijskoj imovini	2.642,25	7.500,00	7.500,00	100,00%
4511	Dodatna ulaganja na građevinskim objektima			7.500,00	
GLAVA 00202 ZAŠTITA GRAĐANA I IMOVINE		238.777,14	168.621,59	121.604,66	72,12%
Izvor 1. Opći prihodi i primici		21.981,68	18.000,00	18.000,00	100,00%
Izvor 1.1. Opći prihodi i primici		21.981,68	18.000,00	18.000,00	100,00%

Organizacijska klasifikacija Izvori Projekt/Aktivnost	VRSTA RASHODA I IZDATAKA	Izvorni plan 2025.	Tekući plan 2025.	Izvršenje 2025.	Indeks 3/2
		1	2	3	4
Izvor 4. Prihodi za posebne namjene		6.901,59	0,00	0,00	
Izvor 4.3. Ostali prihodi za posebne namjene		6.901,59	0,00	0,00	
Izvor 5. Pomoći		209.893,87	150.621,59	103.604,66	68,78%
Izvor 5.2. Ostale pomoći i darovnice		209.893,87	150.621,59	103.604,66	68,78%
PROR. KORISNIK 01 PROTUPOŽARNI POSLOVI		28.826,00	56.306,59	53.619,25	95,23%
Izvor 4. Prihodi za posebne namjene		6.901,59	0,00	0,00	
Izvor 4.3. Ostali prihodi za posebne namjene		6.901,59	0,00	0,00	
Izvor 5. Pomoći		21.924,41	56.306,59	53.619,25	95,23%
Izvor 5.2. Ostale pomoći i darovnice		21.924,41	56.306,59	53.619,25	95,23%
000 PROGRAM: OPĆINA JASENOVAC		28.826,00	56.306,59	53.619,25	95,23%
1004 Program: ORGANIZIRANJE I PROVOĐENJE					
ZAŠTITE I SPAŠAVANJA		28.826,00	56.306,59	53.619,25	95,23%
A100001 Aktivnost: CIVILNA ZAŠTITA		1.725,40	1.000,00	1.000,00	100,00%
Izvor 4. Prihodi za posebne namjene		1.327,23	0,00	0,00	
Izvor 4.3. Ostali prihodi za posebne namjene		1.327,23	0,00	0,00	
32 Materijalni rashodi		1.327,23	0,00	0,00	
Izvor 5. Pomoći		398,17	1.000,00	1.000,00	100,00%
Izvor 5.2. Ostale pomoći i darovnice		398,17	1.000,00	1.000,00	100,00%
32 Materijalni rashodi		398,17	1.000,00	1.000,00	100,00%
3237 Intelektualne i osobne usluge				1.000,00	
A100010 Aktivnost: VATROGASNA ZAJEDNICA		25.482,78	49.306,59	46.619,25	94,55%
Izvor 4. Prihodi za posebne namjene		5.574,36	0,00	0,00	
Izvor 4.3. Ostali prihodi za posebne namjene		5.574,36	0,00	0,00	
38 Rashodi za donacije, kazne, naknade šteta i kapitalne pomoći		5.574,36	0,00	0,00	
Izvor 5. Pomoći		19.908,42	49.306,59	46.619,25	94,55%
Izvor 5.2. Ostale pomoći i darovnice		19.908,42	49.306,59	46.619,25	94,55%
38 Rashodi za donacije, kazne, naknade šteta i kapitalne pomoći		19.908,42	49.306,59	46.619,25	94,55%
3811 Tekuće donacije u novcu				46.619,25	
K100001 Kapitalni projekt: VATROGASNA ZAJEDNICA		1.617,82	6.000,00	6.000,00	100,00%
Izvor 5. Pomoći		1.617,82	6.000,00	6.000,00	100,00%
Izvor 5.2. Ostale pomoći i darovnice		1.617,82	6.000,00	6.000,00	100,00%
38 Rashodi za donacije, kazne, naknade šteta i kapitalne pomoći		1.617,82	6.000,00	6.000,00	100,00%
3821 Kapitalne donacije neprofitnim organizacijama				6.000,00	
PROR. KORISNIK 02 VATROGASNI DOMOVI I OPREMA		10.796,68	6.815,00	6.033,63	88,53%
Izvor 1. Opći prihodi i primici		3.981,68	0,00	0,00	
Izvor 1.1. Opći prihodi i primici		3.981,68	0,00	0,00	
Izvor 5. Pomoći		6.815,00	6.815,00	6.033,63	88,53%
Izvor 5.2. Ostale pomoći i darovnice		6.815,00	6.815,00	6.033,63	88,53%
000 PROGRAM: OPĆINA JASENOVAC		10.796,68	6.815,00	6.033,63	88,53%
1004 Program: ORGANIZIRANJE I PROVOĐENJE					
ZAŠTITE I SPAŠAVANJA		10.796,68	6.815,00	6.033,63	88,53%
A100010 Aktivnost: VATROGASNA ZAJEDNICA		6.815,00	6.815,00	6.033,63	88,53%
Izvor 5. Pomoći		6.815,00	6.815,00	6.033,63	88,53%
Izvor 5.2. Ostale pomoći i darovnice		6.815,00	6.815,00	6.033,63	88,53%
32 Materijalni rashodi		6.815,00	6.815,00	6.033,63	88,53%
3223 Energija				279,07	
3224 Materijal i dijelovi za tekuće i investicijsko održavanje				1.676,03	
3232 Usluge tekućeg i investicijskog održavanja				1.438,60	
3292 Premije osiguranja				2.639,93	

Organizacijska klasifikacija Izvori Projekt/Aktivnost	VRSTA RASHODA I IZDATAKA	Izvorni plan 2025. 1	Tekući plan 2025. 2	Izvršenje 2025. 3	Indeks 3/2 4
K100002	Kapitalni projekt: DODATNA ULAGANJA U VATROGASNE OBJEKTE	3.981,68	0,00	0,00	
Izvor 1. Opći prihodi i primici		3.981,68	0,00	0,00	
Izvor 1.1. Opći prihodi i primici		3.981,68	0,00	0,00	
45	Rashodi za dodatna ulaganja na nefinancijskoj imovini	3.981,68	0,00	0,00	
PROR. KORISNIK 03 GOSPODARENJE OTPADOM		181.154,46	87.500,00	43.951,78	50,23%
Izvor 5. Pomoći		181.154,46	87.500,00	43.951,78	50,23%
Izvor 5.2. Ostale pomoći i darovnice		181.154,46	87.500,00	43.951,78	50,23%
000	PROGRAM: OPĆINA JASENOVAC	181.154,46	87.500,00	43.951,78	50,23%
1013	Program: ZAŠTITA OKOLIŠA	181.154,46	87.500,00	43.951,78	50,23%
A100001	Aktivnost: ODLAGALIŠTE OTPADA- BARUTANA	2.654,46	0,00	0,00	
Izvor 5. Pomoći		2.654,46	0,00	0,00	
Izvor 5.2. Ostale pomoći i darovnice		2.654,46	0,00	0,00	
32	Materijalni rashodi	2.654,46	0,00	0,00	
A100002	Aktivnost: ODVOZ KUĆNOG OTPADA	41.000,00	60.000,00	43.951,78	73,25%
Izvor 5. Pomoći		41.000,00	60.000,00	43.951,78	73,25%
Izvor 5.2. Ostale pomoći i darovnice		41.000,00	60.000,00	43.951,78	73,25%
38	Rashodi za donacije, kazne, naknade šteta i kapitalne pomoći	41.000,00	60.000,00	43.951,78	73,25%
3811	Tekuće donacije u novcu			34.965,22	
3835	Ostale kazne			8.986,56	
T100002	Tekući projekt: UKLANJANJE OTPADA ODBAČENOG U OKOLIŠ (DIVLJA ODLAGALIŠTA)	137.500,00	27.500,00	0,00	0,00%
Izvor 5. Pomoći		137.500,00	27.500,00	0,00	0,00%
Izvor 5.2. Ostale pomoći i darovnice		137.500,00	27.500,00	0,00	0,00%
32	Materijalni rashodi	137.500,00	27.500,00	0,00	0,00%
PROR. KORISNIK 05 HRVATSKA GORSKA SLUŽBA SPAŠAVANJA		1.500,00	1.500,00	1.500,00	100,00%
Izvor 1. Opći prihodi i primici		1.500,00	1.500,00	1.500,00	100,00%
Izvor 1.1. Opći prihodi i primici		1.500,00	1.500,00	1.500,00	100,00%
000	PROGRAM: OPĆINA JASENOVAC	1.500,00	1.500,00	1.500,00	100,00%
1004	Program: ORGANIZIRANJE I PROVOĐENJE ZAŠTITE I SPAŠAVANJA	1.500,00	1.500,00	1.500,00	100,00%
A100002	Aktivnost: HRVATSKA GORSKA SLUŽBA SPAŠAVANJA	1.500,00	1.500,00	1.500,00	100,00%
Izvor 1. Opći prihodi i primici		1.500,00	1.500,00	1.500,00	100,00%
Izvor 1.1. Opći prihodi i primici		1.500,00	1.500,00	1.500,00	100,00%
38	Rashodi za donacije, kazne, naknade šteta i kapitalne pomoći	1.500,00	1.500,00	1.500,00	100,00%
3811	Tekuće donacije u novcu			1.500,00	
PROR. KORISNIK 06 ZAŠTITA OKOLIŠA		16.500,00	16.500,00	16.500,00	100,00%
Izvor 1. Opći prihodi i primici		16.500,00	16.500,00	16.500,00	100,00%
Izvor 1.1. Opći prihodi i primici		16.500,00	16.500,00	16.500,00	100,00%
000	PROGRAM: OPĆINA JASENOVAC	16.500,00	16.500,00	16.500,00	100,00%
1013	Program: ZAŠTITA OKOLIŠA	16.500,00	16.500,00	16.500,00	100,00%
T100001	Tekući projekt: STRATEGIJA ZELENE URBANE OBNOVE	16.500,00	16.500,00	16.500,00	100,00%
Izvor 1. Opći prihodi i primici		16.500,00	16.500,00	16.500,00	100,00%
Izvor 1.1. Opći prihodi i primici		16.500,00	16.500,00	16.500,00	100,00%

Organizacijska klasifikacija Izvori Projekt/Aktivnost	VRSTA RASHODA I IZDATAKA	Izvorni plan 2025. 1	Tekući plan 2025. 2	Izvršenje 2025. 3	Indeks 3/2 4
41	Rashodi za nabavu neproizvedene dugotrajne imovine	16.500,00	16.500,00	16.500,00	100,00%
4126	Ostala nematerijalna imovina			16.500,00	
GLAVA 00203 GOSPODARSTVO		61.408,67	38.968,64	40.218,26	103,21%
Izvor 1. Opći prihodi i primici		36.408,67	13.968,64	14.593,26	104,47%
Izvor 1.1. Opći prihodi i primici		36.408,67	13.968,64	14.593,26	104,47%
Izvor 5. Pomoći		25.000,00	25.000,00	25.625,00	102,50%
Izvor 5.2. Ostale pomoći i darovnice		25.000,00	25.000,00	25.625,00	102,50%
PROR. KORISNIK 01 POLJOPRIVREDA, OBRT, MALO I SREDNJE PODUZETNIŠTVO		12.781,69	12.781,69	13.406,31	104,89%
Izvor 1. Opći prihodi i primici		12.781,69	12.781,69	13.406,31	104,89%
Izvor 1.1. Opći prihodi i primici		12.781,69	12.781,69	13.406,31	104,89%
000	PROGRAM: OPĆINA JASENOVAC	12.781,69	12.781,69	13.406,31	104,89%
1006	Program: POTPORA POLJOPRIVREDI	12.781,69	12.781,69	13.406,31	104,89%
A100011	Aktivnost: VETERINARSKE, HIGIJENIČARSKE I EPIDEMIOLOŠKE USLUGE	12.781,69	12.781,69	13.406,31	104,89%
Izvor 1. Opći prihodi i primici		12.781,69	12.781,69	13.406,31	104,89%
Izvor 1.1. Opći prihodi i primici		12.781,69	12.781,69	13.406,31	104,89%
32	Materijalni rashodi	12.781,69	12.781,69	13.406,31	104,89%
3234	Komunalne usluge			10.583,16	
3236	Zdravstvene i veterinarske usluge			2.823,15	
PROR. KORISNIK 011 PROSTORNI PLANOVI NOVE GENERACIJE		25.000,00	25.000,00	25.625,00	102,50%
Izvor 5. Pomoći		25.000,00	25.000,00	25.625,00	102,50%
Izvor 5.2. Ostale pomoći i darovnice		25.000,00	25.000,00	25.625,00	102,50%
000	PROGRAM: OPĆINA JASENOVAC	25.000,00	25.000,00	25.625,00	102,50%
1014	Program: PROSTORNO UREĐENJE I UNAPREĐENJE STANOVANJA	25.000,00	25.000,00	25.625,00	102,50%
K100002	Kapitalni projekt: PROSTORNI PLAN NOVE GENERACIJE (ISPU-A)	25.000,00	25.000,00	25.625,00	102,50%
Izvor 5. Pomoći		25.000,00	25.000,00	25.625,00	102,50%
Izvor 5.2. Ostale pomoći i darovnice		25.000,00	25.000,00	25.625,00	102,50%
41	Rashodi za nabavu neproizvedene dugotrajne imovine	25.000,00	25.000,00	25.625,00	102,50%
4126	Ostala nematerijalna imovina			25.625,00	
PROR. KORISNIK 03 ZONA MALIH OBRTA S TRŽNICOM		16.327,23	0,00	0,00	
Izvor 1. Opći prihodi i primici		16.327,23	0,00	0,00	
Izvor 1.1. Opći prihodi i primici		16.327,23	0,00	0,00	
000	PROGRAM: OPĆINA JASENOVAC	16.327,23	0,00	0,00	
1010	Program: JAČANJE GOSPODARSTVA	16.327,23	0,00	0,00	
A100018	Aktivnost: ZONA MALIH OBRTA S TRŽNICOM	15.000,00	0,00	0,00	
Izvor 1. Opći prihodi i primici		15.000,00	0,00	0,00	
Izvor 1.1. Opći prihodi i primici		15.000,00	0,00	0,00	
32	Materijalni rashodi	15.000,00	0,00	0,00	
K100016	Kapitalni projekt: ZONA MALIH OBRTA S TRŽNICOM	1.327,23	0,00	0,00	
Izvor 1. Opći prihodi i primici		1.327,23	0,00	0,00	
Izvor 1.1. Opći prihodi i primici		1.327,23	0,00	0,00	
42	Rashodi za nabavu proizvedene dugotrajne imovine	1.327,23	0,00	0,00	

Organizacijska klasifikacija Izvori Projekt/Aktivnost	VRSTA RASHODA I IZDATAKA	Izvorni plan 2025.	Tekući plan 2025.	Izvršenje 2025.	Indeks 3/2
		1	2	3	4
PROR. KORISNIK 06 POLJOPRIVREDA		7.299,75	1.186,95	1.186,95	100,00%
Izvor 1. Opći prihodi i primici		7.299,75	1.186,95	1.186,95	100,00%
Izvor 1.1. Opći prihodi i primici		7.299,75	1.186,95	1.186,95	100,00%
000 PROGRAM: OPĆINA JASENOVAC		7.299,75	1.186,95	1.186,95	100,00%
1006 Program: POTPORA POLJOPRIVREDI		7.299,75	1.186,95	1.186,95	100,00%
A100012 Aktivnost: SUBVENCIJA POLJOPRIVREDNICIMA		7.299,75	1.186,95	1.186,95	100,00%
Izvor 1. Opći prihodi i primici		7.299,75	1.186,95	1.186,95	100,00%
Izvor 1.1. Opći prihodi i primici		7.299,75	1.186,95	1.186,95	100,00%
32 Materijalni rashodi		0,00	1.186,95	1.186,95	100,00%
3291 Naknade za rad predstavničkih i izvršnih tijela, povjerenstava i slično				1.186,95	
38 Rashodi za donacije, kazne, naknade šteta i kapitalne pomoći		7.299,75	0,00	0,00	
GLAVA 00204 KOMUNALNE DJELATNOSTI		710.022,60	469.637,69	462.365,87	98,45%
Izvor 1. Opći prihodi i primici		9.803,17	13.539,62	13.743,01	101,50%
Izvor 1.1. Opći prihodi i primici		9.803,17	13.539,62	13.743,01	101,50%
Izvor 4. Prihodi za posebne namjene		584.803,40	253.135,47	252.055,79	99,57%
Izvor 4.3. Ostali prihodi za posebne namjene		584.803,40	253.135,47	252.055,79	99,57%
Izvor 5. Pomoći		99.925,41	183.488,10	177.092,57	96,51%
Izvor 5.2. Ostale pomoći i darovnice		99.925,41	183.488,10	177.092,57	96,51%
Izvor 7. Prihodi od prodaje i zamjene nefinancijske imovine i naknade		15.490,62	19.474,50	19.474,50	100,00%
Izvor 7.1. Prihodi od prodaje i zamjene nefinancijske imovine i naknade		15.490,62	19.474,50	19.474,50	100,00%
PROR. KORISNIK 01 REDOVNI RASHODI ZA KOMUNALNU INFRASTRUKTURU		236.848,01	304.964,81	299.346,73	98,16%
Izvor 1. Opći prihodi i primici		9.803,17	11.283,17	11.487,12	101,81%
Izvor 1.1. Opći prihodi i primici		9.803,17	11.283,17	11.487,12	101,81%
Izvor 4. Prihodi za posebne namjene		209.373,45	192.026,37	190.178,21	99,04%
Izvor 4.3. Ostali prihodi za posebne namjene		209.373,45	192.026,37	190.178,21	99,04%
Izvor 5. Pomoći		7.180,77	82.180,77	78.206,90	95,16%
Izvor 5.2. Ostale pomoći i darovnice		7.180,77	82.180,77	78.206,90	95,16%
Izvor 7. Prihodi od prodaje i zamjene nefinancijske imovine i naknade		10.490,62	19.474,50	19.474,50	100,00%
Izvor 7.1. Prihodi od prodaje i zamjene nefinancijske imovine i naknade		10.490,62	19.474,50	19.474,50	100,00%
000 PROGRAM: OPĆINA JASENOVAC		236.848,01	304.964,81	299.346,73	98,16%
1008 Program: GRAĐENJE I ODRŽAVANJE KOMUNALNE INFRASTRUKTURE		236.848,01	304.964,81	299.346,73	98,16%
A100021 Aktivnost: ODRŽAVANJE NERAZVRSTANIH CESTA		92.012,87	97.482,74	94.242,52	96,68%
Izvor 4. Prihodi za posebne namjene		77.195,02	58.681,01	58.512,02	99,71%
Izvor 4.3. Ostali prihodi za posebne namjene		77.195,02	58.681,01	58.512,02	99,71%
32 Materijalni rashodi		77.195,02	58.681,01	58.512,02	99,71%
3234 Komunalne usluge				58.512,02	
Izvor 5. Pomoći		4.327,23	19.327,23	16.256,00	84,11%
Izvor 5.2. Ostale pomoći i darovnice		4.327,23	19.327,23	16.256,00	84,11%
32 Materijalni rashodi		4.327,23	19.327,23	16.256,00	84,11%
3232 Usluge tekućeg i investicijskog održavanja				937,50	
3234 Komunalne usluge				15.318,50	
Izvor 7. Prihodi od prodaje i zamjene nefinancijske imovine i naknade		10.490,62	19.474,50	19.474,50	100,00%
Izvor 7.1. Prihodi od prodaje i zamjene nefinancijske imovine i naknade		10.490,62	19.474,50	19.474,50	100,00%
32 Materijalni rashodi		10.490,62	19.474,50	19.474,50	100,00%
3234 Komunalne usluge				19.474,50	

Organizacijska klasifikacija Izvori Projekt/Aktivnost	VRSTA RASHODA I IZDATAKA	Izvorni plan 2025. 1	Tekući plan 2025. 2	Izvršenje 2025. 3	Indeks 3/2 4
A100023	Aktivnost: ODRŽAVANJE GRAĐEVINA JAVNE ODVODNJE OBORINSKIH VODA	82.389,06	84.307,24	84.790,18	100,57%
Izvor 1. Opći prihodi i primici		9.272,28	9.272,28	8.911,88	96,11%
Izvor 1.1. Opći prihodi i primici		9.272,28	9.272,28	8.911,88	96,11%
32 3234	Materijalni rashodi Komunalne usluge	9.272,28	9.272,28	8.911,88 8.911,88	96,11%
Izvor 4. Prihodi za posebne namjene		73.116,78	55.034,96	54.806,88	99,59%
Izvor 4.3. Ostali prihodi za posebne namjene		73.116,78	55.034,96	54.806,88	99,59%
32 3234	Materijalni rashodi Komunalne usluge	73.116,78	55.034,96	54.806,88 54.806,88	99,59%
Izvor 5. Pomoći		0,00	20.000,00	21.071,42	105,36%
Izvor 5.2. Ostale pomoći i darovnice		0,00	20.000,00	21.071,42	105,36%
32 3234	Materijalni rashodi Komunalne usluge	0,00	20.000,00	21.071,42 21.071,42	105,36%
A100024	Aktivnost: ODRŽAVANJE JAVNIH ZELENIH POVRŠINA	9.954,21	43.714,93	43.495,87	99,50%
Izvor 4. Prihodi za posebne namjene		9.954,21	23.714,93	23.714,93	100,00%
Izvor 4.3. Ostali prihodi za posebne namjene		9.954,21	23.714,93	23.714,93	100,00%
32 3234	Materijalni rashodi Komunalne usluge	9.954,21	23.714,93	23.714,93 23.714,93	100,00%
Izvor 5. Pomoći		0,00	20.000,00	19.780,94	98,90%
Izvor 5.2. Ostale pomoći i darovnice		0,00	20.000,00	19.780,94	98,90%
32 3234	Materijalni rashodi Komunalne usluge	0,00	20.000,00	19.780,94 19.780,94	98,90%
A100026	Aktivnost: ODRŽAVANJE GROBLJA, MRTVAČNICA	19.908,43	54.905,37	53.431,18	97,32%
Izvor 4. Prihodi za posebne namjene		18.581,20	33.578,14	33.578,14	100,00%
Izvor 4.3. Ostali prihodi za posebne namjene		18.581,20	33.578,14	33.578,14	100,00%
32 3234	Materijalni rashodi Komunalne usluge	18.581,20	33.578,14	33.578,14 33.578,14	100,00%
Izvor 5. Pomoći		1.327,23	21.327,23	19.853,04	93,09%
Izvor 5.2. Ostale pomoći i darovnice		1.327,23	21.327,23	19.853,04	93,09%
32 3234	Materijalni rashodi Komunalne usluge	1.327,23	21.327,23	19.853,04 19.853,04	93,09%
A100028	Aktivnost: ODRŽAVANJE JAVNE RASVJETE	5.308,91	0,00	1.396,81	
Izvor 4. Prihodi za posebne namjene		5.308,91	0,00	1.396,81	
Izvor 4.3. Ostali prihodi za posebne namjene		5.308,91	0,00	1.396,81	
32 3232	Materijalni rashodi Usluge tekućeg i investicijskog održavanja	5.308,91	0,00	1.396,81 1.396,81	
A100029	Aktivnost: JAVNA RASVJETA-POTROŠNJA	15.329,48	12.609,48	9.903,82	78,54%
Izvor 1. Opći prihodi i primici		530,89	2.010,89	2.575,24	128,06%
Izvor 1.1. Opći prihodi i primici		530,89	2.010,89	2.575,24	128,06%
32 3223	Materijalni rashodi Energija	530,89	2.010,89	2.575,24 2.575,24	128,06%
Izvor 4. Prihodi za posebne namjene		13.272,28	9.072,28	6.083,08	67,05%
Izvor 4.3. Ostali prihodi za posebne namjene		13.272,28	9.072,28	6.083,08	67,05%

Organizacijska klasifikacija Izvori Projekt/Aktivnost	VRSTA RASHODA I IZDATAKA	Izvorni plan 2025. 1	Tekući plan 2025. 2	Izvršenje 2025. 3	Indeks 3/2 4
32	Materijalni rashodi	13.272,28	9.072,28	6.083,08	67,05%
3223	Energija			6.083,08	
Izvor 5. Pomoći		1.526,31	1.526,31	1.245,50	81,60%
Izvor 5.2. Ostale pomoći i darovnice		1.526,31	1.526,31	1.245,50	81,60%
32	Materijalni rashodi	1.526,31	1.526,31	1.245,50	81,60%
3223	Energija			1.245,50	
A100030	Aktivnost: ZIMSKA SLUŽBA	11.945,05	11.945,05	12.086,35	101,18%
Izvor 4. Prihodi za posebne namjene		11.945,05	11.945,05	12.086,35	101,18%
Izvor 4.3. Ostali prihodi za posebne namjene		11.945,05	11.945,05	12.086,35	101,18%
32	Materijalni rashodi	11.945,05	11.945,05	12.086,35	101,18%
3234	Komunalne usluge			12.086,35	
PROR. KORISNIK 021 MRTVAČNICE		100.000,00	0,00	0,00	
Izvor 4. Prihodi za posebne namjene		100.000,00	0,00	0,00	
Izvor 4.3. Ostali prihodi za posebne namjene		100.000,00	0,00	0,00	
000	PROGRAM: OPĆINA JASENOVAC	100.000,00	0,00	0,00	
1008	Program: GRAĐENJE I ODRŽAVANJE KOMUNALNE INFRASTRUKTURE	100.000,00	0,00	0,00	
K100026	Kapitalni projekt: MRTVAČNICA KOŠUTARICA	50.000,00	0,00	0,00	
Izvor 4. Prihodi za posebne namjene		50.000,00	0,00	0,00	
Izvor 4.3. Ostali prihodi za posebne namjene		50.000,00	0,00	0,00	
45	Rashodi za dodatna ulaganja na nefinancijskoj imovini	50.000,00	0,00	0,00	
K100034	Kapitalni projekt: MRTVAČNICA PUSKA	50.000,00	0,00	0,00	
Izvor 4. Prihodi za posebne namjene		50.000,00	0,00	0,00	
Izvor 4.3. Ostali prihodi za posebne namjene		50.000,00	0,00	0,00	
45	Rashodi za dodatna ulaganja na nefinancijskoj imovini	50.000,00	0,00	0,00	
PROR. KORISNIK 022 GROBLJA		110.000,00	0,00	0,00	
Izvor 4. Prihodi za posebne namjene		110.000,00	0,00	0,00	
Izvor 4.3. Ostali prihodi za posebne namjene		110.000,00	0,00	0,00	
000	PROGRAM: OPĆINA JASENOVAC	110.000,00	0,00	0,00	
1008	Program: GRAĐENJE I ODRŽAVANJE KOMUNALNE INFRASTRUKTURE	110.000,00	0,00	0,00	
K100035	Kapitalni projekt: GROBLJE KRAPJE	30.000,00	0,00	0,00	
Izvor 4. Prihodi za posebne namjene		30.000,00	0,00	0,00	
Izvor 4.3. Ostali prihodi za posebne namjene		30.000,00	0,00	0,00	
45	Rashodi za dodatna ulaganja na nefinancijskoj imovini	30.000,00	0,00	0,00	
K100054	Kapitalni projekt: GROBLJE KOŠUTARICA	20.000,00	0,00	0,00	
Izvor 4. Prihodi za posebne namjene		20.000,00	0,00	0,00	
Izvor 4.3. Ostali prihodi za posebne namjene		20.000,00	0,00	0,00	
45	Rashodi za dodatna ulaganja na nefinancijskoj imovini	20.000,00	0,00	0,00	
K100055	Kapitalni projekt: GROBLJE PUSKA	30.000,00	0,00	0,00	
Izvor 4. Prihodi za posebne namjene		30.000,00	0,00	0,00	
Izvor 4.3. Ostali prihodi za posebne namjene		30.000,00	0,00	0,00	

Organizacijska klasifikacija Izvori Projekt/Aktivnost	VRSTA RASHODA I IZDATAKA	Izvorni plan 2025.	Tekući plan 2025.	Izvršenje 2025.	Indeks 3/2
		1	2	3	4
45	Rashodi za dodatna ulaganja na nefinancijskoj imovini	30.000,00	0,00	0,00	
K100056	Kapitalni projekt: GROBLJE VIŠNJICA	30.000,00	0,00	0,00	
	Izvor 4. Prihodi za posebne namjene	30.000,00	0,00	0,00	
	Izvor 4.3. Ostali prihodi za posebne namjene	30.000,00	0,00	0,00	
45	Rashodi za dodatna ulaganja na nefinancijskoj imovini	30.000,00	0,00	0,00	
PROR. KORISNIK 023 OBJEKTI JAVNE RASVJETE		0,00	9.500,00	9.500,00	100,00%
	Izvor 4. Prihodi za posebne namjene	0,00	9.500,00	9.500,00	100,00%
	Izvor 4.3. Ostali prihodi za posebne namjene	0,00	9.500,00	9.500,00	100,00%
000	PROGRAM: OPĆINA JASENOVAC	0,00	9.500,00	9.500,00	100,00%
1008	Program: GRAĐENJE I ODRŽAVANJE KOMUNALNE INFRASTRUKTURE	0,00	9.500,00	9.500,00	100,00%
K100025	Kapitalni projekt: OBJEKTI JAVNE RASVJETE	0,00	1.899,29	1.899,29	100,00%
	Izvor 4. Prihodi za posebne namjene	0,00	1.899,29	1.899,29	100,00%
	Izvor 4.3. Ostali prihodi za posebne namjene	0,00	1.899,29	1.899,29	100,00%
41	Rashodi za nabavu neproizvedene dugotrajne imovine	0,00	1.899,29	1.899,29	100,00%
4126	Ostala nematerijalna imovina			1.899,29	
T100001	Tekući projekt: IZRADA PLANA RASVJETE I ENERGETSKI PREGLED SUSTAVA	0,00	7.600,71	7.600,71	100,00%
	Izvor 4. Prihodi za posebne namjene	0,00	7.600,71	7.600,71	100,00%
	Izvor 4.3. Ostali prihodi za posebne namjene	0,00	7.600,71	7.600,71	100,00%
41	Rashodi za nabavu neproizvedene dugotrajne imovine	0,00	7.600,71	7.600,71	100,00%
4126	Ostala nematerijalna imovina			7.600,71	
PROR. KORISNIK 024 NERAZVRSTANE CESTE		74.331,16	62.409,60	61.022,66	97,78%
	Izvor 4. Prihodi za posebne namjene	27.931,16	16.009,60	14.622,66	91,34%
	Izvor 4.3. Ostali prihodi za posebne namjene	27.931,16	16.009,60	14.622,66	91,34%
	Izvor 5. Pomoći	46.400,00	46.400,00	46.400,00	100,00%
	Izvor 5.2. Ostale pomoći i darovnice	46.400,00	46.400,00	46.400,00	100,00%
000	PROGRAM: OPĆINA JASENOVAC	74.331,16	62.409,60	61.022,66	97,78%
1008	Program: GRAĐENJE I ODRŽAVANJE KOMUNALNE INFRASTRUKTURE	74.331,16	62.409,60	61.022,66	97,78%
K100033	Kapitalni projekt: NERAZVRSTANE CESTE	74.331,16	62.409,60	61.022,66	97,78%
	Izvor 4. Prihodi za posebne namjene	27.931,16	16.009,60	14.622,66	91,34%
	Izvor 4.3. Ostali prihodi za posebne namjene	27.931,16	16.009,60	14.622,66	91,34%
42	Rashodi za nabavu proizvedene dugotrajne imovine	27.931,16	16.009,60	14.622,66	91,34%
4213	Ceste, željeznice i ostali prometni objekti			14.622,66	
	Izvor 5. Pomoći	46.400,00	46.400,00	46.400,00	100,00%
	Izvor 5.2. Ostale pomoći i darovnice	46.400,00	46.400,00	46.400,00	100,00%
42	Rashodi za nabavu proizvedene dugotrajne imovine	46.400,00	46.400,00	46.400,00	100,00%
4213	Ceste, željeznice i ostali prometni objekti			46.400,00	
PROR. KORISNIK 025 JAVNE ZELENE POVRŠINE		94.553,75	42.654,46	40.245,50	94,35%
	Izvor 4. Prihodi za posebne namjene	51.899,29	0,00	0,00	
	Izvor 4.3. Ostali prihodi za posebne namjene	51.899,29	0,00	0,00	
	Izvor 5. Pomoći	42.654,46	42.654,46	40.245,50	94,35%
	Izvor 5.2. Ostale pomoći i darovnice	42.654,46	42.654,46	40.245,50	94,35%

Organizacijska klasifikacija Izvori Projekt/Aktivnost	VRSTA RASHODA I IZDATAKA	Izvorni plan 2025.	Tekući plan 2025.	Izvršenje 2025.	Indeks 3/2
		1	2	3	4
000	PROGRAM: OPĆINA JASENOVAC	94.553,75	42.654,46	40.245,50	94,35%
1008	Program: GRAĐENJE I ODRŽAVANJE KOMUNALNE INFRASTRUKTURE	94.553,75	42.654,46	40.245,50	94,35%
K100038	Kapitalni projekt: PARKOVI I DJEČJA IGRALIŠTA	54.553,75	2.654,46	0,00	0,00%
	Izvor 4. Prihodi za posebne namjene	51.899,29	0,00	0,00	
	Izvor 4.3. Ostali prihodi za posebne namjene	51.899,29	0,00	0,00	
45	Rashodi za dodatna ulaganja na nefinancijskoj imovini	51.899,29	0,00	0,00	
	Izvor 5. Pomoći	2.654,46	2.654,46	0,00	0,00%
	Izvor 5.2. Ostale pomoći i darovnice	2.654,46	2.654,46	0,00	0,00%
42	Rashodi za nabavu proizvedene dugotrajne imovine	2.654,46	2.654,46	0,00	0,00%
K100062	Kapitalni projekt: DJEČJE IGRALIŠTE U KOŠUTARICI	37.000,00	37.000,00	40.245,50	108,77%
	Izvor 5. Pomoći	37.000,00	37.000,00	40.245,50	108,77%
	Izvor 5.2. Ostale pomoći i darovnice	37.000,00	37.000,00	40.245,50	108,77%
32	Materijalni rashodi	0,00	0,00	1.500,00	
3237	Intelektualne i osobne usluge			1.500,00	
42	Rashodi za nabavu proizvedene dugotrajne imovine	37.000,00	37.000,00	38.745,50	104,72%
4214	Ostali građevinski objekti			14.620,50	
4227	Uređaji, strojevi i oprema za ostale namjene			24.125,00	
T100002	Tekući projekt: JAVNE ZELENE POVRŠINE	3.000,00	3.000,00	0,00	0,00%
	Izvor 5. Pomoći	3.000,00	3.000,00	0,00	0,00%
	Izvor 5.2. Ostale pomoći i darovnice	3.000,00	3.000,00	0,00	0,00%
42	Rashodi za nabavu proizvedene dugotrajne imovine	3.000,00	3.000,00	0,00	0,00%
	PROR. KORISNIK 026 JAVNA PARKIRALIŠTA	55.000,00	0,00	0,00	
	Izvor 4. Prihodi za posebne namjene	50.000,00	0,00	0,00	
	Izvor 4.3. Ostali prihodi za posebne namjene	50.000,00	0,00	0,00	
	Izvor 7. Prihodi od prodaje i zamjene nefinancijske imovine i naknade	5.000,00	0,00	0,00	
	Izvor 7.1. Prihodi od prodaje i zamjene nefinancijske imovine i naknade	5.000,00	0,00	0,00	
000	PROGRAM: OPĆINA JASENOVAC	55.000,00	0,00	0,00	
1008	Program: GRAĐENJE I ODRŽAVANJE KOMUNALNE INFRASTRUKTURE	55.000,00	0,00	0,00	
K100040	Kapitalni projekt: PARKIRALIŠTE U ULICI SV. ROKA	50.000,00	0,00	0,00	
	Izvor 4. Prihodi za posebne namjene	50.000,00	0,00	0,00	
	Izvor 4.3. Ostali prihodi za posebne namjene	50.000,00	0,00	0,00	
42	Rashodi za nabavu proizvedene dugotrajne imovine	50.000,00	0,00	0,00	
K100052	Kapitalni projekt: JAVNO PARKIRALIŠTE U CENTRU KOŠUTARICA	5.000,00	0,00	0,00	
	Izvor 7. Prihodi od prodaje i zamjene nefinancijske imovine i naknade	5.000,00	0,00	0,00	
	Izvor 7.1. Prihodi od prodaje i zamjene nefinancijske imovine i naknade	5.000,00	0,00	0,00	
41	Rashodi za nabavu neproizvedene dugotrajne imovine	5.000,00	0,00	0,00	

Organizacijska klasifikacija Izvori Projekt/Aktivnost	VRSTA RASHODA I IZDATAKA	Izvorni plan 2025. 1	Tekući plan 2025. 2	Izvršenje 2025. 3	Indeks 3/2 4
PROR. KORISNIK 07 KOMUNALNA OPREMA		10.908,42	22.188,42	19.979,44	90,04%
Izvor 1. Opći prihodi i primici		0,00	2.256,45	2.255,89	99,98%
Izvor 1.1. Opći prihodi i primici		0,00	2.256,45	2.255,89	99,98%
Izvor 4. Prihodi za posebne namjene		10.908,42	10.908,42	8.700,00	79,75%
Izvor 4.3. Ostali prihodi za posebne namjene		10.908,42	10.908,42	8.700,00	79,75%
Izvor 5. Pomoći		0,00	9.023,55	9.023,55	100,00%
Izvor 5.2. Ostale pomoći i darovnice		0,00	9.023,55	9.023,55	100,00%
000 PROGRAM: OPĆINA JASENOVAC		10.908,42	22.188,42	19.979,44	90,04%
1008 Program: GRAĐENJE I ODRŽAVANJE		10.908,42	22.188,42	19.979,44	90,04%
K100003 Kapitalni projekt: NABAVA KOMUNALNE		10.908,42	10.908,42	8.700,00	79,75%
OPREME I UREĐAJA		10.908,42	10.908,42	8.700,00	79,75%
Izvor 4. Prihodi za posebne namjene		10.908,42	10.908,42	8.700,00	79,75%
Izvor 4.3. Ostali prihodi za posebne namjene		10.908,42	10.908,42	8.700,00	79,75%
38 Rashodi za donacije, kazne, naknade šteta		10.908,42	10.908,42	8.700,00	79,75%
i kapitalne pomoći					
3861 Kapitalne pomoći kreditnim i ostalim financijskim				8.700,00	
institucijama te trgovačkim društvima u javnom sek					
T100005 Tekući projekt: OPREMA ZA ČIPIRANJE		0,00	11.280,00	11.279,44	100,00%
Izvor 1. Opći prihodi i primici		0,00	2.256,45	2.255,89	99,98%
Izvor 1.1. Opći prihodi i primici		0,00	2.256,45	2.255,89	99,98%
42 Rashodi za nabavu proizvedene dugotrajne		0,00	2.256,45	2.255,89	99,98%
imovine					
4227 Uređaji, strojevi i oprema za ostale namjene				2.255,89	
Izvor 5. Pomoći		0,00	9.023,55	9.023,55	100,00%
Izvor 5.2. Ostale pomoći i darovnice		0,00	9.023,55	9.023,55	100,00%
42 Rashodi za nabavu proizvedene dugotrajne		0,00	9.023,55	9.023,55	100,00%
imovine					
4227 Uređaji, strojevi i oprema za ostale namjene				9.023,55	
PROR. KORISNIK 08 JAVNI RADOVI		28.381,26	27.920,40	32.271,54	115,58%
Izvor 4. Prihodi za posebne namjene		24.691,08	24.691,08	29.054,92	117,67%
Izvor 4.3. Ostali prihodi za posebne namjene		24.691,08	24.691,08	29.054,92	117,67%
Izvor 5. Pomoći		3.690,18	3.229,32	3.216,62	99,61%
Izvor 5.2. Ostale pomoći i darovnice		3.690,18	3.229,32	3.216,62	99,61%
000 PROGRAM: OPĆINA JASENOVAC		28.381,26	27.920,40	32.271,54	115,58%
1008 Program: GRAĐENJE I ODRŽAVANJE		28.381,26	27.920,40	32.271,54	115,58%
A100031 Aktivnost: JAVNI RADOVI 2025 GODINA		28.381,26	27.920,40	32.271,54	115,58%
Izvor 4. Prihodi za posebne namjene		24.691,08	24.691,08	29.054,92	117,67%
Izvor 4.3. Ostali prihodi za posebne namjene		24.691,08	24.691,08	29.054,92	117,67%
31 Rashodi za zaposlene		23.491,08	23.491,08	27.936,35	118,92%
3111 Plaće za redovan rad				23.986,36	
3132 Doprinosi za obvezno zdravstveno osiguranje				3.949,99	
32 Materijalni rashodi		1.200,00	1.200,00	1.118,57	93,21%
3212 Naknade za prijevoz, za rad na terenu i odvojeni				1.118,57	
život					
Izvor 5. Pomoći		3.690,18	3.229,32	3.216,62	99,61%
Izvor 5.2. Ostale pomoći i darovnice		3.690,18	3.229,32	3.216,62	99,61%
31 Rashodi za zaposlene		3.390,18	3.048,02	3.047,99	100,00%
3111 Plaće za redovan rad				2.616,30	
3132 Doprinosi za obvezno zdravstveno osiguranje				431,69	
32 Materijalni rashodi		300,00	181,30	168,63	93,01%
3212 Naknade za prijevoz, za rad na terenu i odvojeni				31,30	
život					
3221 Uredski materijal i ostali materijalni rashodi				137,33	

Organizacijska klasifikacija Izvori Projekt/Aktivnost	VRSTA RASHODA I IZDATAKA	Izvorni plan 2025. 1	Tekući plan 2025. 2	Izvršenje 2025. 3	Indeks 3/2 4
GLAVA 00205 OPĆINSKO VIJEĆE		265.342,46	147.571,23	145.834,48	98,82%
Izvor 1. Opći prihodi i primici		2.000,00	2.000,00	2.000,00	100,00%
Izvor 1.1. Opći prihodi i primici		2.000,00	2.000,00	2.000,00	100,00%
Izvor 5. Pomoći		250.111,51	132.340,28	134.287,53	101,47%
Izvor 5.2. Ostale pomoći i darovnice		250.111,51	132.340,28	134.287,53	101,47%
Izvor 7. Prihodi od prodaje i zamjene nefinancijske imovine i naknade		13.230,95	13.230,95	9.546,95	72,16%
Izvor 7.1. Prihodi od prodaje i zamjene nefinancijske imovine i naknade		13.230,95	13.230,95	9.546,95	72,16%
PROR. KORISNIK 01 REDOVAN RAD OPĆINSKOG VIJEĆA		69.438,61	51.370,08	44.377,97	86,39%
Izvor 5. Pomoći		56.207,66	38.139,13	34.831,02	91,33%
Izvor 5.2. Ostale pomoći i darovnice		56.207,66	38.139,13	34.831,02	91,33%
Izvor 7. Prihodi od prodaje i zamjene nefinancijske imovine i naknade		13.230,95	13.230,95	9.546,95	72,16%
Izvor 7.1. Prihodi od prodaje i zamjene nefinancijske imovine i naknade		13.230,95	13.230,95	9.546,95	72,16%
000 PROGRAM: OPĆINA JASENOVAC		69.438,61	51.370,08	44.377,97	86,39%
1003 Program: OPĆINA JASENOVAC-OPĆE JAVNE USLUGE		69.438,61	51.370,08	44.377,97	86,39%
A100003 Aktivnost: OPĆINSKO VIJEĆE		48.683,40	33.821,87	26.830,21	79,33%
Izvor 5. Pomoći		35.452,45	20.590,92	17.283,26	83,94%
Izvor 5.2. Ostale pomoći i darovnice		35.452,45	20.590,92	17.283,26	83,94%
32 Materijalni rashodi		35.452,45	20.590,92	17.283,26	83,94%
3221 Uredski materijal i ostali materijalni rashodi				130,00	
3223 Energija				3.397,66	
3233 Usluge promidžbe i informiranja				4.730,00	
3291 Naknade za rad predstavničkih i izvršnih tijela, povjerenstava i slično				8.923,34	
3293 Reprerentacija				102,26	
Izvor 7. Prihodi od prodaje i zamjene nefinancijske imovine i naknade		13.230,95	13.230,95	9.546,95	72,16%
Izvor 7.1. Prihodi od prodaje i zamjene nefinancijske imovine i naknade		13.230,95	13.230,95	9.546,95	72,16%
32 Materijalni rashodi		13.230,95	13.230,95	9.546,95	72,16%
3233 Usluge promidžbe i informiranja				9.546,95	
A100004 Aktivnost: OPĆINSKO VIJEĆE-LOKALNI IZBORI		20.755,21	17.548,21	17.547,76	100,00%
Izvor 5. Pomoći		20.755,21	17.548,21	17.547,76	100,00%
Izvor 5.2. Ostale pomoći i darovnice		20.755,21	17.548,21	17.547,76	100,00%
32 Materijalni rashodi		20.755,21	17.548,21	17.547,76	100,00%
3291 Naknade za rad predstavničkih i izvršnih tijela, povjerenstava i slično				17.547,76	
PROR. KORISNIK 02 MJESNI ODBORI POLITIČKE STRANKE I DRUGO		195.903,85	96.201,15	101.456,51	105,46%
Izvor 1. Opći prihodi i primici		2.000,00	2.000,00	2.000,00	100,00%
Izvor 1.1. Opći prihodi i primici		2.000,00	2.000,00	2.000,00	100,00%
Izvor 5. Pomoći		193.903,85	94.201,15	99.456,51	105,58%
Izvor 5.2. Ostale pomoći i darovnice		193.903,85	94.201,15	99.456,51	105,58%
000 PROGRAM: OPĆINA JASENOVAC		195.903,85	96.201,15	101.456,51	105,46%
1003 Program: OPĆINA JASENOVAC-OPĆE JAVNE USLUGE		22.652,13	12.590,35	13.517,33	107,36%
A100016 Aktivnost: NACIONALNE MANJINE		663,61	0,00	0,00	
Izvor 5. Pomoći		663,61	0,00	0,00	
Izvor 5.2. Ostale pomoći i darovnice		663,61	0,00	0,00	
32 Materijalni rashodi		663,61	0,00	0,00	
A100017 Aktivnost: PROVOĐENJE PROGRAMA JAVNIH RADOVA		398,17	0,00	0,00	
Izvor 5. Pomoći		398,17	0,00	0,00	
Izvor 5.2. Ostale pomoći i darovnice		398,17	0,00	0,00	

Organizacijska klasifikacija Izvori Projekt/Aktivnost	VRSTA RASHODA I IZDATAKA	Izvorni plan 2025. 1	Tekući plan 2025. 2	Izvršenje 2025. 3	Indeks 3/2 4
32	Materijalni rashodi	398,17	0,00	0,00	
A100020	Aktivnost: MJESNI ODBORI	21.590,35	12.590,35	13.517,33	107,36%
	Izvor 5. Pomoći	21.590,35	12.590,35	13.517,33	107,36%
	Izvor 5.2. Ostale pomoći i darovnice	21.590,35	12.590,35	13.517,33	107,36%
32 3223	Materijalni rashodi Energija	21.590,35	12.590,35	13.517,33 13.517,33	107,36%
1007 A100001	Program: RAZVOJ CIVILNOG DRUŠTVA Aktivnost: RAZVOJ CIVILNOG DRUŠTVA- UDRUGE I ZAJEDNICE	14.379,93 5.389,09	14.379,93 5.389,09	13.103,69 4.300,00	91,12% 79,79%
	Izvor 1. Opći prihodi i primici	2.000,00	2.000,00	2.000,00	100,00%
	Izvor 1.1. Opći prihodi i primici	2.000,00	2.000,00	2.000,00	100,00%
38 3811	Rashodi za donacije, kazne, naknade šteta i kapitalne pomoći Tekuće donacije u novcu	2.000,00	2.000,00	2.000,00 2.000,00	100,00%
	Izvor 5. Pomoći	3.389,09	3.389,09	2.300,00	67,86%
	Izvor 5.2. Ostale pomoći i darovnice	3.389,09	3.389,09	2.300,00	67,86%
38 3811	Rashodi za donacije, kazne, naknade šteta i kapitalne pomoći Tekuće donacije u novcu	3.389,09	3.389,09	2.300,00 2.300,00	67,86%
A100002	Aktivnost: BRANITELJSKE UDRUGE I UDRUGE PROISTEKLE IZ DOMOVINSKOG RATA	7.000,00	7.000,00	7.200,00	102,86%
	Izvor 5. Pomoći	7.000,00	7.000,00	7.200,00	102,86%
	Izvor 5.2. Ostale pomoći i darovnice	7.000,00	7.000,00	7.200,00	102,86%
38 3811	Rashodi za donacije, kazne, naknade šteta i kapitalne pomoći Tekuće donacije u novcu	7.000,00	7.000,00	7.200,00 7.200,00	102,86%
A100003	Aktivnost: REDOVAN RAD POLITIČKIH STRANAKA	1.990,84	1.990,84	1.603,69	80,55%
	Izvor 5. Pomoći	1.990,84	1.990,84	1.603,69	80,55%
	Izvor 5.2. Ostale pomoći i darovnice	1.990,84	1.990,84	1.603,69	80,55%
38 3811	Rashodi za donacije, kazne, naknade šteta i kapitalne pomoći Tekuće donacije u novcu	1.990,84	1.990,84	1.603,69 1.603,69	80,55%
1012 A000001	Program: POTICANJE RAZVOJA TURIZMA Aktivnost: TURISTIČKA ZAJEDNICA OPĆINE JASENOVAC	158.871,79 58.871,79	69.230,87 69.230,87	74.835,49 74.835,49	108,10% 108,10%
	Izvor 5. Pomoći	58.871,79	69.230,87	74.835,49	108,10%
	Izvor 5.2. Ostale pomoći i darovnice	58.871,79	69.230,87	74.835,49	108,10%
32 3233	Materijalni rashodi Usluge promidžbe i informiranja	0,00	0,00	355,70 355,70	
38 3811	Rashodi za donacije, kazne, naknade šteta i kapitalne pomoći Tekuće donacije u novcu	58.871,79	69.230,87	74.479,79 74.479,79	107,58%
T100001	Tekući projekt: UREĐENJE ŠETNICE UZ OBALU SAVE U JASENOVCU	100.000,00	0,00	0,00	
	Izvor 5. Pomoći	100.000,00	0,00	0,00	
	Izvor 5.2. Ostale pomoći i darovnice	100.000,00	0,00	0,00	
41	Rashodi za nabavu neproizvedene dugotrajne imovine	100.000,00	0,00	0,00	

Organizacijska klasifikacija Izvori Projekt/Aktivnost	VRSTA RASHODA I IZDATAKA	Izvorni plan 2025. 1	Tekući plan 2025. 2	Izvršenje 2025. 3	Indeks 3/2 4
GLAVA 00206 DRUŠTVENE DJELATNOSTI		2.055.391,96	1.127.478,49	1.037.254,40	92,00%
Izvor 1. Opći prihodi i primici		73.055,00	312.075,50	302.821,18	97,03%
Izvor 1.1. Opći prihodi i primici		73.055,00	312.075,50	302.821,18	97,03%
Izvor 3. Vlastiti prihodi		5.151,00	7.281,00	7.551,95	103,72%
Izvor 3.1. Vlastiti prihodi		5.151,00	7.281,00	7.551,95	103,72%
Izvor 4. Prihodi za posebne namjene		703,42	29,81	19,90	66,76%
Izvor 4.2. Prihodi od spomeničke rente		19,91	9,91	0,00	0,00%
Izvor 4.3. Ostali prihodi za posebne namjene		683,51	19,90	19,90	100,00%
Izvor 5. Pomoći		1.966.934,54	803.401,93	722.171,12	89,89%
Izvor 5.2. Ostale pomoći i darovnice		1.966.934,54	803.401,93	722.171,12	89,89%
Izvor 7. Prihodi od prodaje i zamjene nefinancijske imovine i naknade		9.548,00	4.690,25	4.690,25	100,00%
Izvor 7.1. Prihodi od prodaje i zamjene nefinancijske imovine i naknade		9.548,00	4.690,25	4.690,25	100,00%
PROR. KORISNIK 01 DJELATNOST ŠPORTSKIH UDRUGA		41.000,00	40.100,00	37.835,20	94,35%
Izvor 5. Pomoći		41.000,00	40.100,00	37.835,20	94,35%
Izvor 5.2. Ostale pomoći i darovnice		41.000,00	40.100,00	37.835,20	94,35%
000 PROGRAM: OPĆINA JASENOVAC		41.000,00	40.100,00	37.835,20	94,35%
1018 Program: RAZVOJ SPORTA I REKREACIJE		41.000,00	40.100,00	37.835,20	94,35%
A100005 Aktivnost: UNAPREĐENJE SPORTA I REKREACIJE		41.000,00	40.100,00	37.835,20	94,35%
Izvor 5. Pomoći		41.000,00	40.100,00	37.835,20	94,35%
Izvor 5.2. Ostale pomoći i darovnice		41.000,00	40.100,00	37.835,20	94,35%
38 Rashodi za donacije, kazne, naknade šteta i kapitalne pomoći		41.000,00	40.100,00	37.835,20	94,35%
3811 Tekuće donacije u novcu				37.835,20	
PROR. KORISNIK 02 ULAGANJA U ŠPORTSKE OBJEKTE I OPREMU		20.798,00	1.250,00	1.250,00	100,00%
Izvor 1. Opći prihodi i primici		10.000,00	0,00	0,00	
Izvor 1.1. Opći prihodi i primici		10.000,00	0,00	0,00	
Izvor 5. Pomoći		3.250,00	1.250,00	1.250,00	100,00%
Izvor 5.2. Ostale pomoći i darovnice		3.250,00	1.250,00	1.250,00	100,00%
Izvor 7. Prihodi od prodaje i zamjene nefinancijske imovine i naknade		7.548,00	0,00	0,00	
Izvor 7.1. Prihodi od prodaje i zamjene nefinancijske imovine i naknade		7.548,00	0,00	0,00	
000 PROGRAM: OPĆINA JASENOVAC		20.798,00	1.250,00	1.250,00	100,00%
1018 Program: RAZVOJ SPORTA I REKREACIJE		20.798,00	1.250,00	1.250,00	100,00%
K100001 Kapitalni projekt: ULAGANJA U SPORTSKE OBJEKTE I OPREMU		2.000,00	0,00	0,00	
Izvor 5. Pomoći		2.000,00	0,00	0,00	
Izvor 5.2. Ostale pomoći i darovnice		2.000,00	0,00	0,00	
38 Rashodi za donacije, kazne, naknade šteta i kapitalne pomoći		2.000,00	0,00	0,00	
K100006 Kapitalni projekt: SANACIJA SPORTSKOG CENTRA U JASENOVCU		1.250,00	1.250,00	1.250,00	100,00%
Izvor 5. Pomoći		1.250,00	1.250,00	1.250,00	100,00%
Izvor 5.2. Ostale pomoći i darovnice		1.250,00	1.250,00	1.250,00	100,00%
45 Rashodi za dodatna ulaganja na nefinancijskoj imovini		1.250,00	1.250,00	1.250,00	100,00%
4511 Dodatna ulaganja na građevinskim objektima				1.250,00	
K100007 Kapitalni projekt: SPORTSKI OBJEKT U KOŠUTARICI		17.548,00	0,00	0,00	
Izvor 1. Opći prihodi i primici		10.000,00	0,00	0,00	
Izvor 1.1. Opći prihodi i primici		10.000,00	0,00	0,00	

Organizacijska klasifikacija Izvori Projekt/Aktivnost	VRSTA RASHODA I IZDATAKA	Izvorni plan 2025. 1	Tekući plan 2025. 2	Izvršenje 2025. 3	Indeks 3/2 4
42	Rashodi za nabavu proizvedene dugotrajne imovine	10.000,00	0,00	0,00	
Izvor 7. Prihodi od prodaje i zamjene nefinancijske imovine i naknade					
		7.548,00	0,00	0,00	
Izvor 7.1. Prihodi od prodaje i zamjene nefinancijske imovine i naknade					
		7.548,00	0,00	0,00	
42	Rashodi za nabavu proizvedene dugotrajne imovine	7.548,00	0,00	0,00	
PROR. KORISNIK 03 NARODNA KNJIŽNICA I ČITAONICA JASENOVAC					
		98.193,39	92.701,62	84.768,65	91,44%
Izvor 3. Vlastiti prihodi					
		160,94	80,94	62,67	77,43%
Izvor 3.1. Vlastiti prihodi					
		160,94	80,94	62,67	77,43%
Izvor 5. Pomoći					
		98.032,45	92.620,68	84.705,98	91,45%
Izvor 5.2. Ostale pomoći i darovnice					
		98.032,45	92.620,68	84.705,98	91,45%
000	PROGRAM: OPĆINA JASENOVAC	98.193,39	92.701,62	84.768,65	91,44%
1019	Program: PROMICANJE KULTURE	98.193,39	92.701,62	84.768,65	91,44%
A100002	Aktivnost: NARODNA KNJIŽNICA I ČITAONICA JASENOVAC	92.842,59	87.250,82	79.322,47	90,91%
Izvor 3. Vlastiti prihodi					
		160,94	80,94	62,67	77,43%
Izvor 3.1. Vlastiti prihodi					
		160,94	80,94	62,67	77,43%
32	Materijalni rashodi	160,94	80,94	62,67	77,43%
3239	Ostale usluge			40,66	
3292	Premije osiguranja			22,01	
Izvor 5. Pomoći					
		92.681,65	87.169,88	79.259,80	90,93%
Izvor 5.2. Ostale pomoći i darovnice					
		92.681,65	87.169,88	79.259,80	90,93%
31	Rashodi za zaposlene	71.521,74	73.521,74	68.092,56	92,62%
3111	Plaće za redovan rad			55.753,26	
3121	Ostali rashodi za zaposlene			3.140,00	
3132	Doprinosi za obvezno zdravstveno osiguranje			9.199,30	
32	Materijalni rashodi	21.159,91	13.648,14	11.167,24	81,82%
3212	Naknade za prijevoz, za rad na terenu i odvojeni život			386,00	
3214	Ostale naknade troškova zaposlenima			3.400,00	
3221	Uredski materijal i ostali materijalni rashodi			68,99	
3223	Energija			2.141,20	
3231	Usluge telefona, interneta, pošte i prijevoza			852,47	
3232	Usluge tekućeg i investicijskog održavanja			162,50	
3234	Komunalne usluge			736,84	
3238	Računalne usluge			1.084,20	
3239	Ostale usluge			720,00	
3292	Premije osiguranja			787,41	
3295	Pristojbe i naknade			327,63	
3299	Ostali nespomenuti rashodi poslovanja			500,00	
K100002	Kapitalni projekt: KNJIGE	3.450,80	3.450,80	3.446,18	99,87%
Izvor 5. Pomoći					
		3.450,80	3.450,80	3.446,18	99,87%
Izvor 5.2. Ostale pomoći i darovnice					
		3.450,80	3.450,80	3.446,18	99,87%
42	Rashodi za nabavu proizvedene dugotrajne imovine	3.450,80	3.450,80	3.446,18	99,87%
4241	Knjige			3.446,18	
K100048	Kapitalni projekt: KNJIGE-OTKUP MINISTARSTVA	1.900,00	2.000,00	2.000,00	100,00%
Izvor 5. Pomoći					
		1.900,00	2.000,00	2.000,00	100,00%
Izvor 5.2. Ostale pomoći i darovnice					
		1.900,00	2.000,00	2.000,00	100,00%
42	Rashodi za nabavu proizvedene dugotrajne imovine	1.900,00	2.000,00	2.000,00	100,00%
4241	Knjige			2.000,00	

Organizacijska klasifikacija Izvori Projekt/Aktivnost	VRSTA RASHODA I IZDATAKA	Izvorni plan 2025.	Tekući plan 2025.	Izvršenje 2025.	Indeks 3/2
		1	2	3	4
PROR. KORISNIK 04 OSTALE POTREBE U KULTURI		17.379,85	17.879,85	17.747,64	99,26%
Izvor 5. Pomoći		17.379,85	17.879,85	17.747,64	99,26%
Izvor 5.2. Ostale pomoći i darovnice		17.379,85	17.879,85	17.747,64	99,26%
000 PROGRAM: OPĆINA JASENOVAC		17.379,85	17.879,85	17.747,64	99,26%
1019 Program: PROMICANJE KULTURE		17.379,85	17.879,85	17.747,64	99,26%
A100006 Aktivnost: OSTALE POTREBE U KULTURI		17.379,85	17.879,85	17.747,64	99,26%
Izvor 5. Pomoći		17.379,85	17.879,85	17.747,64	99,26%
Izvor 5.2. Ostale pomoći i darovnice		17.379,85	17.879,85	17.747,64	99,26%
32 Materijalni rashodi		14.688,77	15.188,77	15.074,87	99,25%
3299 Ostali nespomenuti rashodi poslovanja				15.074,87	
38 Rashodi za donacije, kazne, naknade šteta i kapitalne pomoći		2.691,08	2.691,08	2.672,77	99,32%
3811 Tekuće donacije u novcu				2.672,77	
PROR. KORISNIK 05 PUČKI (DRUŠTVENI) DOMOVI		125.083,36	18.278,90	18.278,90	100,00%
Izvor 1. Opći prihodi i primici		5.583,36	2.928,90	2.928,90	100,00%
Izvor 1.1. Opći prihodi i primici		5.583,36	2.928,90	2.928,90	100,00%
Izvor 5. Pomoći		117.500,00	10.659,75	10.659,75	100,00%
Izvor 5.2. Ostale pomoći i darovnice		117.500,00	10.659,75	10.659,75	100,00%
Izvor 7. Prihodi od prodaje i zamjene nefinancijske imovine i naknade		2.000,00	4.690,25	4.690,25	100,00%
Izvor 7.1. Prihodi od prodaje i zamjene nefinancijske imovine i naknade		2.000,00	4.690,25	4.690,25	100,00%
000 PROGRAM: OPĆINA JASENOVAC		125.083,36	18.278,90	18.278,90	100,00%
1019 Program: PROMICANJE KULTURE		125.083,36	18.278,90	18.278,90	100,00%
K100003 Kapitalni projekt: PUČKI (DRUŠTVENI) DOMOVI		2.928,90	2.928,90	2.928,90	100,00%
Izvor 1. Opći prihodi i primici		2.928,90	2.928,90	2.928,90	100,00%
Izvor 1.1. Opći prihodi i primici		2.928,90	2.928,90	2.928,90	100,00%
42 Rashodi za nabavu proizvedene dugotrajne imovine		2.928,90	2.928,90	2.928,90	100,00%
4227 Uređaji, strojevi i oprema za ostale namjene				2.928,90	
K100033 Kapitalni projekt: PUČKI DOM TREBEŽ		2.654,46	0,00	0,00	
Izvor 1. Opći prihodi i primici		2.654,46	0,00	0,00	
Izvor 1.1. Opći prihodi i primici		2.654,46	0,00	0,00	
45 Rashodi za dodatna ulaganja na nefinancijskoj imovini		2.654,46	0,00	0,00	
K100035 Kapitalni projekt: PUČKI DOM UŠTICA		50.000,00	8.350,00	8.350,00	100,00%
Izvor 5. Pomoći		50.000,00	5.659,75	5.659,75	100,00%
Izvor 5.2. Ostale pomoći i darovnice		50.000,00	5.659,75	5.659,75	100,00%
42 Rashodi za nabavu proizvedene dugotrajne imovine		50.000,00	5.659,75	5.659,75	100,00%
4212 Poslovni objekti				5.659,75	
Izvor 7. Prihodi od prodaje i zamjene nefinancijske imovine i naknade		0,00	2.690,25	2.690,25	100,00%
Izvor 7.1. Prihodi od prodaje i zamjene nefinancijske imovine i naknade		0,00	2.690,25	2.690,25	100,00%
42 Rashodi za nabavu proizvedene dugotrajne imovine		0,00	2.690,25	2.690,25	100,00%
4212 Poslovni objekti				2.690,25	
K100036 Kapitalni projekt: PUČKI DOM VIŠNJICA		15.000,00	0,00	0,00	
Izvor 5. Pomoći		15.000,00	0,00	0,00	
Izvor 5.2. Ostale pomoći i darovnice		15.000,00	0,00	0,00	

Organizacijska klasifikacija Izvori Projekt/Aktivnost	VRSTA RASHODA I IZDATAKA	Izvorni plan 2025. 1	Tekući plan 2025. 2	Izvršenje 2025. 3	Indeks 3/2 4
45	Rashodi za dodatna ulaganja na nefinancijskoj imovini	15.000,00	0,00	0,00	
K100041	Kapitalni projekt: OBJEKT U DRENOVOM BOKU (BIVŠA TRGOVINA)	2.000,00	2.000,00	2.000,00	100,00%
	Izvor 7. Prihodi od prodaje i zamjene nefinancijske imovine i naknade	2.000,00	2.000,00	2.000,00	100,00%
	Izvor 7.1. Prihodi od prodaje i zamjene nefinancijske imovine i naknade	2.000,00	2.000,00	2.000,00	100,00%
42	Rashodi za nabavu proizvedene dugotrajne imovine	2.000,00	2.000,00	2.000,00	100,00%
4212	Poslovni objekti			2.000,00	
K100042	Kapitalni projekt: PUČKI DOM KOŠUTARICA	20.000,00	2.500,00	2.500,00	100,00%
	Izvor 5. Pomoći	20.000,00	2.500,00	2.500,00	100,00%
	Izvor 5.2. Ostale pomoći i darovnice	20.000,00	2.500,00	2.500,00	100,00%
42	Rashodi za nabavu proizvedene dugotrajne imovine	20.000,00	2.500,00	2.500,00	100,00%
4212	Poslovni objekti			2.500,00	
K100043	Kapitalni projekt: CENTAR KOŠUTARICA	30.000,00	0,00	0,00	
	Izvor 5. Pomoći	30.000,00	0,00	0,00	
	Izvor 5.2. Ostale pomoći i darovnice	30.000,00	0,00	0,00	
42	Rashodi za nabavu proizvedene dugotrajne imovine	30.000,00	0,00	0,00	
K100047	Kapitalni projekt: PUČKI DOM PUSKA	2.500,00	2.500,00	2.500,00	100,00%
	Izvor 5. Pomoći	2.500,00	2.500,00	2.500,00	100,00%
	Izvor 5.2. Ostale pomoći i darovnice	2.500,00	2.500,00	2.500,00	100,00%
45	Rashodi za dodatna ulaganja na nefinancijskoj imovini	2.500,00	2.500,00	2.500,00	100,00%
4511	Dodatna ulaganja na građevinskim objektima			2.500,00	
	PROR. KORISNIK 051 KULTURNO EDUKACIJSKI CENTAR	200.000,00	0,00	0,00	
	Izvor 5. Pomoći	200.000,00	0,00	0,00	
	Izvor 5.2. Ostale pomoći i darovnice	200.000,00	0,00	0,00	
000	PROGRAM: OPĆINA JASENOVAC	200.000,00	0,00	0,00	
1019	Program: PROMICANJE KULTURE	200.000,00	0,00	0,00	
K100013	Kapitalni projekt: PUČKI DOM JASENOVAC	200.000,00	0,00	0,00	
	Izvor 5. Pomoći	200.000,00	0,00	0,00	
	Izvor 5.2. Ostale pomoći i darovnice	200.000,00	0,00	0,00	
45	Rashodi za dodatna ulaganja na nefinancijskoj imovini	200.000,00	0,00	0,00	
	PROR. KORISNIK 06 SAKRALNI OBJEKTI I SPOMENICI KULTURE	197.694,26	2.000,75	0,00	0,00%
	Izvor 4. Prihodi za posebne namjene	703,42	9,91	0,00	0,00%
	Izvor 4.2. Prihodi od spomeničke rente	19,91	9,91	0,00	0,00%
	Izvor 4.3. Ostali prihodi za posebne namjene	683,51	0,00	0,00	
	Izvor 5. Pomoći	196.990,84	1.990,84	0,00	0,00%
	Izvor 5.2. Ostale pomoći i darovnice	196.990,84	1.990,84	0,00	0,00%
000	PROGRAM: OPĆINA JASENOVAC	197.694,26	2.000,75	0,00	0,00%
1019	Program: PROMICANJE KULTURE	197.694,26	2.000,75	0,00	0,00%
K100004	Kapitalni projekt: IZGRADNJA SAKRALNIH OBJEKATA	1.990,84	1.990,84	0,00	0,00%
	Izvor 5. Pomoći	1.990,84	1.990,84	0,00	0,00%
	Izvor 5.2. Ostale pomoći i darovnice	1.990,84	1.990,84	0,00	0,00%

Organizacijska klasifikacija Izvori Projekt/Aktivnost	VRSTA RASHODA I IZDATAKA	Izvorni plan 2025. 1	Tekući plan 2025. 2	Izvršenje 2025. 3	Indeks 3/2 4
38	Rashodi za donacije, kazne, naknade šteta i kapitalne pomoći	1.990,84	1.990,84	0,00	0,00%
K100005	Kapitalni projekt: SPOMENICI KULTURE I TRADICIJSKE KUĆE	40.703,42	9,91	0,00	0,00%
Izvor 4. Prihodi za posebne namjene		703,42	9,91	0,00	0,00%
Izvor 4.2. Prihodi od spomeničke rente		19,91	9,91	0,00	0,00%
41	Rashodi za nabavu neproizvedene dugotrajne imovine	19,91	9,91	0,00	0,00%
Izvor 4.3. Ostali prihodi za posebne namjene		683,51	0,00	0,00	
41	Rashodi za nabavu neproizvedene dugotrajne imovine	683,51	0,00	0,00	
Izvor 5. Pomoći		40.000,00	0,00	0,00	
Izvor 5.2. Ostale pomoći i darovnice		40.000,00	0,00	0,00	
45	Rashodi za dodatna ulaganja na nefinancijskoj imovini	40.000,00	0,00	0,00	
K100044	Kapitalni projekt: CRKVA U VIŠNJICI	10.000,00	0,00	0,00	
Izvor 5. Pomoći		10.000,00	0,00	0,00	
Izvor 5.2. Ostale pomoći i darovnice		10.000,00	0,00	0,00	
45	Rashodi za dodatna ulaganja na nefinancijskoj imovini	10.000,00	0,00	0,00	
K100045	Kapitalni projekt: KAPELA SV. PETRA I PAVLA U DRENOVOM BOKU	30.000,00	0,00	0,00	
Izvor 5. Pomoći		30.000,00	0,00	0,00	
Izvor 5.2. Ostale pomoći i darovnice		30.000,00	0,00	0,00	
45	Rashodi za dodatna ulaganja na nefinancijskoj imovini	30.000,00	0,00	0,00	
K100046	Kapitalni projekt: KAPELA SNJEŽNE GOSPE U TREBEŽU	15.000,00	0,00	0,00	
Izvor 5. Pomoći		15.000,00	0,00	0,00	
Izvor 5.2. Ostale pomoći i darovnice		15.000,00	0,00	0,00	
45	Rashodi za dodatna ulaganja na nefinancijskoj imovini	15.000,00	0,00	0,00	
K100049	Kapitalni projekt: ZGRADA BIVŠE KOŽARE U JASENOVCU	100.000,00	0,00	0,00	
Izvor 5. Pomoći		100.000,00	0,00	0,00	
Izvor 5.2. Ostale pomoći i darovnice		100.000,00	0,00	0,00	
45	Rashodi za dodatna ulaganja na nefinancijskoj imovini	100.000,00	0,00	0,00	
PROR. KORISNIK 07 PREDŠKOLSKO I OSNOVNO OBRAZOVANJE		259.801,18	321.188,12	269.045,53	83,77%
Izvor 1. Opći prihodi i primici		0,00	223.776,83	185.995,50	83,12%
Izvor 1.1. Opći prihodi i primici		0,00	223.776,83	185.995,50	83,12%
Izvor 5. Pomoći		259.801,18	97.411,29	83.050,03	85,26%
Izvor 5.2. Ostale pomoći i darovnice		259.801,18	97.411,29	83.050,03	85,26%
000	PROGRAM: OPĆINA JASENOVAC	259.801,18	321.188,12	269.045,53	83,77%
1016	Program: PREDŠKOLSKI ODGOJ	257.301,18	318.688,12	269.045,53	84,42%
A100001	Aktivnost: PROVOĐENJE PROGRAMA PRED ŠKOLE	929,06	201,00	0,00	0,00%

Organizacijska klasifikacija Izvori Projekt/Aktivnost	VRSTA RASHODA I IZDATAKA	Izvorni plan 2025. 1	Tekući plan 2025. 2	Izvršenje 2025. 3	Indeks 3/2 4
Izvor 5. Pomoći		929,06	201,00	0,00	0,00%
Izvor 5.2. Ostale pomoći i darovnice		929,06	201,00	0,00	0,00%
32 Materijalni rashodi		663,61	0,00	0,00	
37 Naknade građanima i kućanstvima na temelju osiguranja i druge naknade		265,45	201,00	0,00	0,00%
A100004 Aktivnost: REDOVAN RAD DJEČJEG VRTIĆA U JASENOVCU		194.388,43	236.888,43	204.009,19	86,12%
Izvor 1. Opći prihodi i primici			206.186,83	168.405,09	81,68%
Izvor 1.1. Opći prihodi i primici			206.186,83	168.405,09	81,68%
32 Materijalni rashodi			4.389,01	3.165,86	72,13%
3221 Uredski materijal i ostali materijalni rashodi				12,40	
3223 Energija				719,08	
3231 Usluge telefona, interneta, pošte i prijevoza				375,00	
3232 Usluge tekućeg i investicijskog održavanja				2.059,38	
36 Pomoći dane u inozemstvo i unutar općeg proračuna			200.617,82	164.059,71	81,78%
3631 Tekuće pomoći drugom proračunu i izvanproračunskim korisnicima				164.059,71	
42 Rashodi za nabavu proizvedene dugotrajne imovine			1.180,00	1.179,52	99,96%
4227 Uređaji, strojevi i oprema za ostale namjene				1.179,52	
Izvor 5. Pomoći		194.388,43	30.701,60	35.604,10	115,97%
Izvor 5.2. Ostale pomoći i darovnice		194.388,43	30.701,60	35.604,10	115,97%
32 Materijalni rashodi		13.208,43	701,60	611,10	87,10%
3221 Uredski materijal i ostali materijalni rashodi				201,60	
3225 Sitni inventar i autogume				409,50	
36 Pomoći dane u inozemstvo i unutar općeg proračuna		180.000,00	30.000,00	34.993,00	116,64%
3631 Tekuće pomoći drugom proračunu i izvanproračunskim korisnicima				34.993,00	
42 Rashodi za nabavu proizvedene dugotrajne imovine		1.180,00		0,00	
K100101 Kapitalni projekt: OPREMANJE I UREĐENJE DJEČJEG IGRALIŠTA - DJEČJI VRTIĆ JASENOVAC		47.500,00	67.115,00	52.115,75	77,65%
Izvor 1. Opći prihodi i primici		0,00	17.590,00	17.590,41	100,00%
Izvor 1.1. Opći prihodi i primici		0,00	17.590,00	17.590,41	100,00%
45 Rashodi za dodatna ulaganja na nefinancijskoj imovini		0,00	17.590,00	17.590,41	100,00%
4511 Dodatna ulaganja na građevinskim objektima				17.590,41	
Izvor 5. Pomoći		47.500,00	49.525,00	34.525,34	69,71%
Izvor 5.2. Ostale pomoći i darovnice		47.500,00	49.525,00	34.525,34	69,71%
32 Materijalni rashodi		0,00	1.650,00	1.650,00	100,00%
3233 Usluge promidžbe i informiranja				150,00	
3237 Intelektualne i osobne usluge				1.500,00	
42 Rashodi za nabavu proizvedene dugotrajne imovine		47.500,00	47.875,00	32.875,34	68,67%
4227 Uređaji, strojevi i oprema za ostale namjene				32.875,34	
K100103 Kapitalni projekt: POBOLJŠANJE MATERIJALNIH UVJETA O DJEČJIM VRTIĆIMA		14.483,69	14.483,69	12.920,59	89,21%
Izvor 5. Pomoći		14.483,69	14.483,69	12.920,59	89,21%
Izvor 5.2. Ostale pomoći i darovnice		14.483,69	14.483,69	12.920,59	89,21%

Organizacijska klasifikacija Izvori Projekt/Aktivnost	VRSTA RASHODA I IZDATAKA	Izvorni plan	Tekući plan	Izvršenje	Indeks
		2025.	2025.	2025.	3/2
		1	2	3	4
32	Materijalni rashodi	0,00	5.337,48	3.504,38	65,66%
3221	Uredski materijal i ostali materijalni rashodi			3.504,38	
42	Rashodi za nabavu proizvedene dugotrajne imovine	14.483,69	9.146,21	9.416,21	102,95%
4227	Uređaji, strojevi i oprema za ostale namjene			9.416,21	
1017	Program: OSNOVNO I SREDNJOŠKOLSKO OBRAZOVANJE	2.500,00	2.500,00	0,00	0,00%
A100000	Aktivnost: OSNOVNO OBRAZOVANJE	2.500,00	2.500,00	0,00	0,00%
Izvor 5. Pomoći		2.500,00	2.500,00	0,00	0,00%
Izvor 5.2. Ostale pomoći i darovnice		2.500,00	2.500,00	0,00	0,00%
38	Rashodi za donacije, kazne, naknade šteta i kapitalne pomoći	2.500,00	2.500,00	0,00	0,00%
PROR. KORISNIK 071 DJEČJI VRTIĆ JASENOVAC		0,00	7.270,00	7.270,00	100,00%
Izvor 1. Opći prihodi i primici		0,00	7.270,00	7.270,00	100,00%
Izvor 1.1. Opći prihodi i primici		0,00	7.270,00	7.270,00	100,00%
000	PROGRAM: OPĆINA JASENOVAC	0,00	7.270,00	7.270,00	100,00%
1016	Program: PREDŠKOLSKI ODGOJ	0,00	7.270,00	7.270,00	100,00%
K100103	Kapitalni projekt: POBOLJŠANJE MATERIJALNIH UVJETA O DJEČJIM VRTIĆIMA	0,00	7.270,00	7.270,00	100,00%
Izvor 1. Opći prihodi i primici		0,00	7.270,00	7.270,00	100,00%
Izvor 1.1. Opći prihodi i primici		0,00	7.270,00	7.270,00	100,00%
45	Rashodi za dodatna ulaganja na nefinancijskoj imovini	0,00	7.270,00	7.270,00	100,00%
4511	Dodatna ulaganja na građevinskim objektima			7.270,00	
PROR. KORISNIK 08 REDOVNA AKTIVNOST SOCIJALNE SKRBI		964.110,88	493.546,00	448.964,04	90,97%
Izvor 1. Opći prihodi i primici		31.417,92	49.820,21	43.988,21	88,29%
Izvor 1.1. Opći prihodi i primici		31.417,92	49.820,21	43.988,21	88,29%
Izvor 4. Prihodi za posebne namjene		0,00	19,90	19,90	100,00%
Izvor 4.3. Ostali prihodi za posebne namjene		0,00	19,90	19,90	100,00%
Izvor 5. Pomoći		932.692,96	443.705,89	404.955,93	91,27%
Izvor 5.2. Ostale pomoći i darovnice		932.692,96	443.705,89	404.955,93	91,27%
000	PROGRAM: OPĆINA JASENOVAC	964.110,88	493.546,00	448.964,04	90,97%
1020	Program: SOCIJALNA SKRB	964.110,88	493.546,00	448.964,04	90,97%
A100001	Aktivnost: REDOVNA AKTIVNOST SOCIJALNE ZAŠTITE	30.488,86	29.488,86	23.656,12	80,22%
Izvor 1. Opći prihodi i primici		30.488,86	29.488,86	23.656,12	80,22%
Izvor 1.1. Opći prihodi i primici		30.488,86	29.488,86	23.656,12	80,22%
37	Naknade građanima i kućanstvima na temelju osiguranja i druge naknade	30.488,86	29.488,86	23.656,12	80,22%
3721	Naknade građanima i kućanstvima u novcu			18.830,00	
3722	Naknade građanima i kućanstvima u naravi			4.826,12	
A100011	Aktivnost: ZAŠTITA I PROMICANJE PRAVA I INTERESA OSOBA S INVALIDITETOM	929,06	2.545,00	2.545,74	100,03%
Izvor 1. Opći prihodi i primici		929,06	2.545,00	2.545,74	100,03%
Izvor 1.1. Opći prihodi i primici		929,06	2.545,00	2.545,74	100,03%
37	Naknade građanima i kućanstvima na temelju osiguranja i druge naknade	0,00	200,00	200,00	100,00%
3722	Naknade građanima i kućanstvima u naravi			200,00	
38	Rashodi za donacije, kazne, naknade šteta i kapitalne pomoći	929,06	2.345,00	2.345,74	100,03%
3811	Tekuće donacije u novcu			2.345,74	

Organizacijska klasifikacija Izvori Projekt/Aktivnost	VRSTA RASHODA I IZDATAKA	Izvorni plan 2025. 1	Tekući plan 2025. 2	Izvršenje 2025. 3	Indeks 3/2 4
A100012	Aktivnost: ZAŽELI FAZA IV	382.692,96	415.705,89	404.955,93	97,41%
Izvor 5. Pomoći		382.692,96	415.705,89	404.955,93	97,41%
Izvor 5.2. Ostale pomoći i darovnice		382.692,96	415.705,89	404.955,93	97,41%
31	Rashodi za zaposlene	333.983,68	393.793,87	383.173,37	97,30%
3111	Plaće za redovan rad			328.904,25	
3132	Doprinosi za obvezno zdravstveno osiguranje			54.269,12	
32	Materijalni rashodi	48.709,28	21.912,02	21.782,56	99,41%
3212	Naknade za prijevoz, za rad na terenu i odvojeni život			1.025,00	
3221	Uredski materijal i ostali materijalni rashodi			10.957,56	
3299	Ostali nespomenuti rashodi poslovanja			9.800,00	
A100013	Aktivnost: ŽUPANIJSKI PRIJEVOZ ZA SVE	0,00	28.000,00	0,00	0,00%
Izvor 5. Pomoći		0,00	28.000,00	0,00	0,00%
Izvor 5.2. Ostale pomoći i darovnice		0,00	28.000,00	0,00	0,00%
36	Pomoći dane u inozemstvo i unutar općeg proračuna	0,00	28.000,00	0,00	0,00%
K100100	Kapitalni projekt: DOM ZA SMJEŠTAJ I BORAVAK STARIJIH OSOBA	550.000,00	17.806,25	17.806,25	100,00%
Izvor 1. Opći prihodi i primici		0,00	17.786,35	17.786,35	100,00%
Izvor 1.1. Opći prihodi i primici		0,00	17.786,35	17.786,35	100,00%
32	Materijalni rashodi	0,00	3.500,00	3.500,00	100,00%
3237	Intelektualne i osobne usluge			3.500,00	
41	Rashodi za nabavu neproizvedene dugotrajne imovine	0,00	14.286,35	14.286,35	100,00%
4126	Ostala nematerijalna imovina			14.286,35	
Izvor 4. Prihodi za posebne namjene		0,00	19,90	19,90	100,00%
Izvor 4.3. Ostali prihodi za posebne namjene		0,00	19,90	19,90	100,00%
41	Rashodi za nabavu neproizvedene dugotrajne imovine	0,00	19,90	19,90	100,00%
4126	Ostala nematerijalna imovina			19,90	
Izvor 5. Pomoći		550.000,00	0,00	0,00	
Izvor 5.2. Ostale pomoći i darovnice		550.000,00	0,00	0,00	
45	Rashodi za dodatna ulaganja na nefinancijskoj imovini	550.000,00	0,00	0,00	
PROR. KORISNIK 09 CENTAR ZA POMOĆ I NJEGU JASENOVAC		51.959,25	52.665,62	50.535,27	95,95%
Izvor 3. Vlastiti prihodi		4.990,06	7.200,06	7.489,28	104,02%
Izvor 3.1. Vlastiti prihodi		4.990,06	7.200,06	7.489,28	104,02%
Izvor 5. Pomoći		46.969,19	45.465,56	43.045,99	94,68%
Izvor 5.2. Ostale pomoći i darovnice		46.969,19	45.465,56	43.045,99	94,68%
000	PROGRAM: OPĆINA JASENOVAC	51.959,25	52.665,62	50.535,27	95,95%
1020	Program: SOCIJALNA SKRB	51.959,25	52.665,62	50.535,27	95,95%
A100002	Aktivnost: REDOVNA AKTIVNOST CENTRA ZA POMOĆ I NJEGU JASENOVAC	51.959,25	52.665,62	50.535,27	95,95%
Izvor 3. Vlastiti prihodi		4.990,06	7.200,06	7.489,28	104,02%
Izvor 3.1. Vlastiti prihodi		4.990,06	7.200,06	7.489,28	104,02%
31	Rashodi za zaposlene	2.183,24	4.955,02	5.576,49	112,54%
3111	Plaće za redovan rad			5.576,49	
32	Materijalni rashodi	2.806,82	2.245,04	1.912,79	85,20%
3211	Službena putovanja			53,40	
3221	Uredski materijal i ostali materijalni rashodi			165,20	

Organizacijska klasifikacija Izvori Projekt/Aktivnost	VRSTA RASHODA I IZDATAKA	Izvorni plan 2025.	Tekući plan 2025.	Izvršenje 2025.	Indeks 3/2
		1	2	3	4
3223	Energija			1.562,89	
3231	Usluge telefona, interneta, pošte i prijevoza			42,32	
3292	Premije osiguranja			88,98	
Izvor 5. Pomoći		46.969,19	45.465,56	43.045,99	94,68%
Izvor 5.2. Ostale pomoći i darovnice		46.969,19	45.465,56	43.045,99	94,68%
31	Rashodi za zaposlene	37.246,44	38.046,44	37.386,69	98,27%
3111	Plaće za redovan rad			29.413,31	
3121	Ostali rashodi za zaposlene			2.200,00	
3132	Doprinosi za obvezno zdravstveno osiguranje			5.773,38	
32	Materijalni rashodi	9.722,75	7.419,12	5.659,30	76,28%
3212	Naknade za prijevoz, za rad na terenu i odvojeni život			134,00	
3214	Ostale naknade troškova zaposlenima			2.600,00	
3223	Energija			1.147,14	
3238	Računalne usluge			851,18	
3239	Ostale usluge			582,83	
3292	Premije osiguranja			88,99	
3294	Članarine i norme			120,00	
3295	Pristojbe i naknade			135,16	
PROR. KORISNIK 10 VISOKO OBRAZOVANJE		6.636,14	2.000,00	2.000,00	100,00%
Izvor 1. Opći prihodi i primici		6.636,14	2.000,00	2.000,00	100,00%
Izvor 1.1. Opći prihodi i primici		6.636,14	2.000,00	2.000,00	100,00%
000	PROGRAM: OPĆINA JASENOVAC	6.636,14	2.000,00	2.000,00	100,00%
1011	Program: VISOKO OBRAZOVANJE	6.636,14	2.000,00	2.000,00	100,00%
A100001	Aktivnost: VISOKO OBRAZOVANJE	6.636,14	2.000,00	2.000,00	100,00%
Izvor 1. Opći prihodi i primici		6.636,14	2.000,00	2.000,00	100,00%
Izvor 1.1. Opći prihodi i primici		6.636,14	2.000,00	2.000,00	100,00%
37	Naknade građanima i kućanstvima na temelju osiguranja i druge naknade	6.636,14	2.000,00	2.000,00	100,00%
3721	Naknade građanima i kućanstvima u novcu			2.000,00	
PROR. KORISNIK 11 SREDNJOŠKOLSKO OBRAZOVANJE		6.636,14	12.000,00	12.000,00	100,00%
Izvor 1. Opći prihodi i primici		6.636,14	12.000,00	12.000,00	100,00%
Izvor 1.1. Opći prihodi i primici		6.636,14	12.000,00	12.000,00	100,00%
000	PROGRAM: OPĆINA JASENOVAC	6.636,14	12.000,00	12.000,00	100,00%
1017	Program: OSNOVNO I SREDNJOŠKOLSKO OBRAZOVANJE	6.636,14	12.000,00	12.000,00	100,00%
A100001	Aktivnost: SREDNJOŠKOLSKO OBRAZOVANJE	6.636,14	12.000,00	12.000,00	100,00%
Izvor 1. Opći prihodi i primici		6.636,14	12.000,00	12.000,00	100,00%
Izvor 1.1. Opći prihodi i primici		6.636,14	12.000,00	12.000,00	100,00%
37	Naknade građanima i kućanstvima na temelju osiguranja i druge naknade	6.636,14	12.000,00	12.000,00	100,00%
3721	Naknade građanima i kućanstvima u novcu			12.000,00	
PROR. KORISNIK 13 ZAŠTITA, OČUVANJE I UNAPREĐENJE ZDRAVLJA		5.308,91	8.707,03	36.720,76	421,74%
Izvor 1. Opći prihodi i primici		1.990,84	2.388,96	30.240,16	1265,83%
Izvor 1.1. Opći prihodi i primici		1.990,84	2.388,96	30.240,16	1265,83%
Izvor 5. Pomoći		3.318,07	6.318,07	6.480,60	102,57%
Izvor 5.2. Ostale pomoći i darovnice		3.318,07	6.318,07	6.480,60	102,57%
000	PROGRAM: OPĆINA JASENOVAC	5.308,91	8.707,03	36.720,76	421,74%
1021	Program: ZAŠTITA OČUVANJE I UNAPREĐENJE ZDRAVLJA	5.308,91	8.707,03	36.720,76	421,74%
A100001	Aktivnost: ZDRAVSTVENE USLUGE	1.990,84	2.388,96	30.240,16	1265,83%
Izvor 1. Opći prihodi i primici		1.990,84	2.388,96	30.240,16	1265,83%
Izvor 1.1. Opći prihodi i primici		1.990,84	2.388,96	30.240,16	1265,83%
32	Materijalni rashodi	0,00	0,00	27.851,20	
3234	Komunalne usluge			27.851,20	

Organizacijska klasifikacija Izvori Projekt/Aktivnost	VRSTA RASHODA I IZDATAKA	Izvorni plan 2025.	Tekući plan 2025.	Izvršenje 2025.	Indeks 3/2
		1	2	3	4
37	Naknade građanima i kućanstvima na temelju osiguranja i druge naknade	1.990,84	2.388,96	2.388,96	100,00%
3721	Naknade građanima i kućanstvima u novcu			2.388,96	
A100003	Aktivnost: ZAŠTITA ŽIVOTINJA	3.318,07	6.318,07	6.480,60	102,57%
Izvor 5. Pomoći		3.318,07	6.318,07	6.480,60	102,57%
Izvor 5.2. Ostale pomoći i darovnice		3.318,07	6.318,07	6.480,60	102,57%
32	Materijalni rashodi	3.318,07	6.318,07	6.480,60	102,57%
3236	Zdravstvene i veterinarske usluge			6.480,60	
PROR. KORISNIK 14 DEMOGRAFSKE MJERE		60.790,60	57.890,60	50.838,41	87,82%
Izvor 1. Opći prihodi i primici		10.790,60	11.890,60	18.398,41	154,73%
Izvor 1.1. Opći prihodi i primici		10.790,60	11.890,60	18.398,41	154,73%
Izvor 5. Pomoći		50.000,00	46.000,00	32.440,00	70,52%
Izvor 5.2. Ostale pomoći i darovnice		50.000,00	46.000,00	32.440,00	70,52%
000	PROGRAM: OPĆINA JASENOVAC	60.790,60	57.890,60	50.838,41	87,82%
1003	Program: OPĆINA JASENOVAC-OPĆE JAVNE USLUGE	60.790,60	57.890,60	50.838,41	87,82%
A100019	Aktivnost: DEMOGRAFSKE MJERE	10.790,60	11.890,60	18.398,41	154,73%
Izvor 1. Opći prihodi i primici		10.790,60	11.890,60	18.398,41	154,73%
Izvor 1.1. Opći prihodi i primici		10.790,60	11.890,60	18.398,41	154,73%
37	Naknade građanima i kućanstvima na temelju osiguranja i druge naknade	10.790,60	11.890,60	18.398,41	154,73%
3721	Naknade građanima i kućanstvima u novcu			16.943,57	
3722	Naknade građanima i kućanstvima u naravi			1.454,84	
A100021	Aktivnost: PROGRAM POTPORA ZA UNAPREĐENJE STANOVANJA MLADIH OBITELJI	50.000,00	46.000,00	32.440,00	70,52%
Izvor 5. Pomoći		50.000,00	46.000,00	32.440,00	70,52%
Izvor 5.2. Ostale pomoći i darovnice		50.000,00	46.000,00	32.440,00	70,52%
37	Naknade građanima i kućanstvima na temelju osiguranja i druge naknade	50.000,00	46.000,00	32.440,00	70,52%
3721	Naknade građanima i kućanstvima u novcu			32.440,00	
GLAVA 00207 VODOOPSKRBA I ODVODNJA		14.416,28	2.844,00	1.144,00	40,23%
Izvor 4. Prihodi za posebne namjene		13.272,28	1.700,00	0,00	0,00%
Izvor 4.3. Ostali prihodi za posebne namjene		13.272,28	1.700,00	0,00	0,00%
Izvor 7. Prihodi od prodaje i zamjene nefinancijske imovine i naknade		1.144,00	1.144,00	1.144,00	100,00%
Izvor 7.1. Prihodi od prodaje i zamjene nefinancijske imovine i naknade		1.144,00	1.144,00	1.144,00	100,00%
PROR. KORISNIK 02 VODOVODI		13.272,28	1.700,00	0,00	0,00%
Izvor 4. Prihodi za posebne namjene		13.272,28	1.700,00	0,00	0,00%
Izvor 4.3. Ostali prihodi za posebne namjene		13.272,28	1.700,00	0,00	0,00%
000	PROGRAM: OPĆINA JASENOVAC	13.272,28	1.700,00	0,00	0,00%
1005	Program: RAZVOJ I UPRAVLJANJE SUSTAVA VODOOPSKRBE, ODVODNJE I ZAŠTITE VODA	13.272,28	1.700,00	0,00	0,00%
K100031	Kapitalni projekt: VODOVOD SUSTAV MREŽA	13.272,28	1.700,00	0,00	0,00%
Izvor 4. Prihodi za posebne namjene		13.272,28	1.700,00	0,00	0,00%
Izvor 4.3. Ostali prihodi za posebne namjene		13.272,28	1.700,00	0,00	0,00%
38	Rashodi za donacije, kazne, naknade šteta i kapitalne pomoći	13.272,28	1.700,00	0,00	0,00%
PROR. KORISNIK 03 UREĐAJ ZA PRERADU OTPADNIH VODA		1.144,00	1.144,00	1.144,00	100,00%
Izvor 7. Prihodi od prodaje i zamjene nefinancijske imovine i naknade		1.144,00	1.144,00	1.144,00	100,00%
Izvor 7.1. Prihodi od prodaje i zamjene nefinancijske imovine i naknade		1.144,00	1.144,00	1.144,00	100,00%

Organizacijska klasifikacija Izvori Projekt/Aktivnost	VRSTA RASHODA I IZDATAKA	Izvorni plan 2025. 1	Tekući plan 2025. 2	Izvršenje 2025. 3	Indeks 3/2 4
000	PROGRAM: OPĆINA JASENOVAC	1.144,00	1.144,00	1.144,00	100,00%
1005	Program: RAZVOJ I UPRAVLJANJE SUSTAVA VODOOPSKRBE, ODVODNJE I ZAŠTITE VODA	1.144,00	1.144,00	1.144,00	100,00%
K100027	Kapitalni projekt: UREĐAJ ZA PROČIŠĆAVANJE OTPADNIH VODA	1.144,00	1.144,00	1.144,00	100,00%
Izvor 7. Prihodi od prodaje i zamjene nefinancijske imovine i naknade					
		1.144,00	1.144,00	1.144,00	100,00%
Izvor 7.1. Prihodi od prodaje i zamjene nefinancijske imovine i naknade					
		1.144,00	1.144,00	1.144,00	100,00%
41	Rashodi za nabavu neproizvedene dugotrajne imovine	1.144,00	1.144,00	1.144,00	100,00%
4111	Zemljište			1.144,00	

Članak 3.

Godišnji izvještaj o izvršenju Proračuna Općine Jasenovac za 2025. godinu bit će objavljen u »Službenom vjesniku« službenom glasilu Općine Jasenovac.

(»Službeni vjesnik«, broj 17/21 i 99/24), Općinsko vijeće Općine Jasenovac na 7. sjednici održanoj 29. svibnja 2026. godine, donosi

SISAČKO-MOSLAVAČKA ŽUPANIJA
OPĆINA JASENOVAC
OPĆINSKO VIJEĆE

KLASA: 400-04-24-01/03
URBROJ: 2176-11-01-26-01
Jasenovac, 29. svibnja 2026.

Predsjednik
Dubravko Bradašić, v.r.

15.

Na temelju članka 71. Zakona o komunalnom gospodarstvu (»Narodne novine«, broj 68/18, 110/18, 32/20 i 145/24) i članka 34. Statuta Općine Jasenovac

IZVJEŠĆE

**o izvršenju Programa građenja komunalne
infrastrukture za 2025. godinu**

Članak 1.

Ovim Izvješćem o izvršenju Programa građenja komunalne infrastrukture za 2025. godinu (u daljnjem tekstu Izvješće) daje se pregled izvršenja Programa građenja komunalne infrastrukture za 2025. godinu i Izmjena i dopuna Programa građenja komunalne infrastrukture za 2025. godinu (»Službeni vjesnik«, broj 99/24, 46/25 i 101/25).

Članak 2.

Predvidivi izvori sredstava za ostvarivanje ovog Izvješća Programa građenja komunalne infrastrukture za 2025. godinu izvršeni su iz sljedećih izvora:

R.B.	IZVORI FINANCIRANJA	PLAN	IZVRŠENJE
1.	šumski doprinos	23.610,31 EUR	24.122,66 EUR
2.	kapitalne pomoći proračunu iz drugih proračuna (državni)	83.400,00 EUR	84.381,25 EUR
3.	komunalni doprinos	1.899,29 EUR	1.899,29 EUR
4.	pomoći fiskalnog izravnjanja	5.654,46 EUR	1.500,00 EUR
	UKUPNO:	114.564,06 EUR	111.903,20 EUR

Iz članka 2. Programa građenja komunalne infrastrukture za 2025. godinu (»Službeni vjesnik«, broj 99/24, 46/25 i 101/25) briše se točka 5. prihodi od prodaje i zamjene nefinancijske imovine.

Članak 3.

U skladu sa predvidivim izvorima financiranja iz članka 2. ovog Izvješća izvršena je gradnja, rekonstrukcija i investicijsko održavanje sljedećih projekata:

1. NERAZVRSTANE CESTE

4. Postojeće građevine komunalne infrastrukture koje će se rekonstruirati i način rekonstrukcije		PLAN	IZVRŠENJE
1.2.	Ulica Hrvatskih branitelja	62.409,60 EUR	61.022,66 EUR
	- sanacija pješačke staze i kolnih ulaza		
UKUPNO:		62.409,60 EUR	61.022,66 EUR
Izvori financiranja:			
1.	šumski doprinos	16.009,60 EUR	14.622,66 EUR
2.	kapitalne pomoći proračunu iz drugih proračuna (državni)	46.400,00 EUR	46.400,00 EUR

2. JAVNE ZELENE POVRŠINE

4. Postojeće građevine komunalne infrastrukture koje će se rekonstruirati i način rekonstrukcije		PLAN	IZVRŠENJE
2.2.	Opremanje dječjih igrališta	2.654,46 EUR	0,00 EUR
2.3.	Dječje igralište u Košutarici	40.000,00 EUR	40.245,50 EUR
	- opremanje		
UKUPNO:		42.654,46 EUR	40.245,50 EUR
Izvori financiranja:			
2.	pomoći fiskalnog izravnjanja	5.654,46 EUR	1.500,00 EUR
5.	kapitalne pomoći proračunu iz drugih proračuna (državni)	37.000,00 EUR	37.981,25 EUR

Iz članka 3. Programa građenja komunalne infrastrukture za 2025. godinu (»Službeni vjesnik«, broj 99/24, 46/25 i 101/25) pod točkom 2. Javne zelene površine briše se podtočka 2.1. Park Jasenovac-sanacija pješačkih staza i postavljanje sjenice.

Iz članka 3. Programa građenja komunalne infrastrukture za 2025. godinu (»Službeni vjesnik«, broj 99/24, 46/25 i 101/25) pod točkom 2. Javne zelene površine, a pod izvorima financiranja briše se točka 3. komunalni doprinos.

Iz članka 3. Programa građenja komunalne infrastrukture za 2025. godinu (»Službeni vjesnik«, broj 99/24, 46/25 i 101/25) pod točkom 2. Javne zelene površine, a pod izvorima financiranja briše se točka 4. šumski doprinos.

Manjak prihoda od kapitalnih pomoći proračunu iz drugih proračuna (državni) za javne zelene površine u iznosu od 764,25 eura pokrit će se iz poreznih prihoda u 2026. godini sukladno Odluci o raspodjeli rezultata poslovanja za 2025. godinu.

3. GROBLJA**3.1. GROBLJA**

Iz članka 3. Programa građenja komunalne infrastrukture za 2025. godinu (»Službeni vjesnik«, broj 99/24, 46/25 i 101/25) pod točkom 3.1 groblja briše se podtočka 3.1.1. Groblje Krapje - gradnja staza i premještanje vodovodnih instalacija.

Iz članka 3. Programa građenja komunalne infrastrukture za 2025. godinu (»Službeni vjesnik«, broj

99/24, 46/25 i 101/25) pod točkom 3.1 groblja briše se podtočka 3.1.3. Groblje Puska-gradnja staza.

Iz članka 3. Programa građenja komunalne infrastrukture za 2025. godinu (»Službeni vjesnik«, broj 99/24, 46/25 i 101/25) pod točkom 3.1 groblja briše se podtočka 3.1.4. Groblje Višnjica-betoniranje platoa ispred mrtvačnice.

Iz članka 3. Programa građenja komunalne infrastrukture za 2025. godinu (»Službeni vjesnik«, broj 99/24, 46/25 i 101/25) pod točkom 3.1 groblja briše se podtočka 3.1.5. Groblje Košutarica-gradnja staza.

Iz članka 3. Programa građenja komunalne infrastrukture za 2025. godinu (»Službeni vjesnik«, broj 99/24, 46/25 i 101/25) pod točkom 3.1 groblja, a pod izvorima financiranja briše se točka 2. šumski doprinos.

3.2. MRTVAČNICE

Iz članka 3. Programa građenja komunalne infrastrukture za 2025. godinu (»Službeni vjesnik«, broj 99/24, 46/25 i 101/25) pod točkom 3.2. mrtvačnice briše se podtočka 3.2.1. Mrtvačnica Košutarica-trošak izgradnje mrtvačnice.

Iz članka 3. Programa građenja komunalne infrastrukture za 2025. godinu (»Službeni vjesnik«, broj 99/24, 46/25 i 101/25) pod točkom 3.2. mrtvačnice briše se podtočka 3.2.2. Mrtvačnica Puska-trošak izgradnje mrtvačnice.

Iz članka 3. Programa građenja komunalne infrastrukture za 2025. godinu (»Službeni vjesnik«, broj 99/24, 46/25 i 101/25) pod točkom 3.2. mrtvačnice, a pod izvorima financiranja briše se točka 1. šumski doprinos.

4. JAVNA RASVJETA

4. Postojeće građevine komunalne infrastrukture koje će se rekonstruirati i način rekonstrukcije		PLAN	IZVRŠENJE
4.1.2.	Plan rasvjete Općine Jasenovac	9.500,00 EUR	9.500,00 EUR
UKUPNO:		9.500,00 EUR	9.500,00 EUR
Izvori financiranja:			
1.	šumski doprinos	7.600,71 EUR	9.500,00 EUR
3.	komunalni doprinos	1.899,29 EUR	1.899,29 EUR

Višak prihoda od šumskog doprinosa za javnu rasvjetu u 2025. godini iznosi 1.899,29 eura i pokriva manjak prihoda za održavanje komunalne infrastrukture za 2025. godinu.

5. JAVNA PARKIRALIŠTA

Iz članka 3. Programa građenja komunalne infrastrukture za 2025. godinu (»Službeni vjesnik«, broj 99/24, 46/25 i 101/25) pod točkom 5. javna parkirališta briše se podtočka 5.1. Javno parkiralište kod groblja u Jasenovcu.

Iz članka 3. Programa građenja komunalne infrastrukture za 2025. godinu (»Službeni vjesnik«, broj 99/24, 46/25 i 101/25) pod točkom 5. javna parkirališta briše se podtočka 5.2. Javno parkiralište u Košutarici (kupnja građevinskog zemljišta za gradnju parkirališta).

Iz članka 3. Programa građenja komunalne infrastrukture za 2025. godinu (»Službeni vjesnik«, broj 99/24, 46/25 i 101/25) pod točkom 5. javna parkirališta, a pod izvorima financiranja briše se točka 1. šumski doprinos.

Iz članka 3. Programa građenja komunalne infrastrukture za 2025. godinu (»Službeni vjesnik«, broj 99/24, 46/25 i 101/25) pod točkom 5. javna parkirališta, a pod izvorima financiranja briše se točka 2. prihodi od prodaje i zamjene nefinancijske imovine.

Članak 4.

U skladu sa sadržajem Izvješća o izvršenju Programa građenja komunalne infrastrukture za 2025. godinu troškovi prikazani u članku 3. Programa građenja komunalne infrastrukture za 2025. i izmjena i dopuna Programa građenja komunalne infrastrukture za 2025. godinu (»Službeni vjesnik«, broj 99/24, 46/25 i 101/25) izvršeni su na komunalnoj infrastrukturi kako slijedi:

REKAPITULACIJA PROGRAMA GRAĐENJA KOMUNALNE INFRASTRUKTURE ZA 2025. GODINU			
		PLAN	IZVRŠENJE
1.	NERAZVRSTANE CESTE	62.409,60 EUR	61.022,66 EUR
2.	JAVNE ZELENE POVRŠINE	42.654,46 EUR	40.245,50 EUR
4.	JAVNA RASVJETA	9.500,00 EUR	9.500,00 EUR
UKUPNO:		114.564,06 EUR	110.768,16 EUR

Iz članka 4. Programa građenja komunalne infrastrukture za 2025. godinu (»Službeni vjesnik«, broj 99/24, 46/25 i 101/25) briše se točka 3. groblja sa podtočkama 3.1. groblja i 3.2. mrtvačnice.

Iz članka 4. Programa građenja komunalne infrastrukture za 2025. godinu (»Službeni vjesnik«, broj 99/24, 46/25 i 101/25) briše se točka 5. javna parkirališta.

Članak 5.

Ovo Izvješće o izvršenju Programa građenja komunalne infrastrukture za 2025. godinu bit će objavljeno u »Službenom vjesniku«, službenom glasilu Općine Jasenovac.

KLASA: 363-01/24-01/03
URBROJ: 2176-11-01-26-01
Jasenovac, 29. svibnja 2026.

Predsjednik
Dubravko Bradašić, v.r.

16.

Na temelju članka 74. Zakona o komunalnom gospodarstvu (»Narodne novine«, broj 68/18, 110/18, 32/20 i 145/24) i članka 34. Statuta Općine Jasenovac (»Službeni vjesnik«, broj 17/21 i 99/24), Općinsko vijeće Općine Jasenovac, na 7. sjednici održanoj 29. svibnja 2026. godine, donosi

Članak 1.

Ovim Izvješćem o izvršenju Programa održavanja komunalne infrastrukture za 2025. godinu (»Službeni vjesnik«, broj 99/24, 46/25 i 101/25) planirana su i izvršena sredstva kako slijedi:

IZVORI FINANCIRANJA		PLAN	IZVRŠENJE
1.	komunalna naknada	93.095,51 EUR	79.971,58 EUR
2.	pomoći fiskalnog izravnjanja	82.180,77 EUR	14.512,62 EUR
3.	opći prihodi i primitci	11.283,17 EUR	10.759,69 EUR
4.	šumski doprinos	98.930,86 EUR	91.724,62 EUR
5.	prihodi od prodaje i zamjene nefinancijske imovine	19.474,50 EUR	24.610,62 EUR
UKUPNO:		304.964,81 EUR	221.579,13 EUR

Članak 2.

Sredstva iz članka 1. Izvješća o izvršenju Programa održavanja komunalne infrastrukture za 2025. godinu raspoređena su za financiranje obavljanja sljedećih komunalnih djelatnosti:

ODRŽAVANJE KOMUNALNE INFRASTRUKTURE		PLAN	IZVRŠENJE
1.	održavanje nerazvrstanih cesta	97.482,74 EUR	94.242,52 EUR
2.	održavanje nerazvrstanih cesta u zimskim uvjetima (zimska služba)	11.945,05 EUR	12.086,35 EUR
3.	održavanje građevina javne odvodnje oborinskih voda	84.307,24 EUR	84.790,18 EUR
4.	održavanje javnih zelenih površina	43.714,93 EUR	43.495,87 EUR
5.	održavanje groblja i mrtvačnica	54.905,37 EUR	53.431,18 EUR
5.1.	održavanje groblja	53.578,14 EUR	53.431,18 EUR
5.2.	održavanje mrtvačnica	1.327,23 EUR	0,00 EUR
6.	održavanje javne rasvjete	12.609,48 EUR	11.300,63 EUR
6.1.	upravljanje i održavanje instalacija.	0,00 EUR	1.396,81 EUR
6.2.	trošak električne energije	12.609,48 EUR	9.903,82 EUR
UKUPNO:		304.964,81 EUR	299.346,73 EUR

Članak 3.

Djelatnosti iz članka 2. Izvješća o izvršenju Programa održavanja komunalne infrastrukture za 2025. godinu izvršene su kako slijedi:

1. ODRŽAVANJE NERAZVRSTANIH CESTA

OPIS RADOVA	ROKOVI	IZVOĐAČ	PLAN	IZVRŠENJE
- oprema, uređaji i instalacije, sa svrhom održavanja prohodnosti i tehničke ispravnosti nerazvrstanih cesta i prometne sigurnosti na njima, mjestimično poboljšanje elemenata nerazvrstanih cesta, osiguravanje sigurnosti i trajnosti nerazvrstanih cesta i cestovnih objekata i povećanje sigurnosti prometa	Kontinuirano tijekom cijele godine	»Komunalni servisi Jasenovac« d.o.o.	97.482,74 EUR	94.242,52 EUR
Uređenje poljskih puteva i nerazvrstanih cesta na području Općine Jasenovac				
1.	Uređenje poljskih puteva i nerazvrstanih cesta u naseljima Općine Jasenovac		93.155,51 EUR	93.305,02 EUR
2.	Postavljanje znakova na nerazvrstanim cestama u Jasenovcu		4.327,23 EUR	937,50 EUR
Izvor financiranja:				
1.	komunalna naknada		4.621,88 EUR	4.621,88 EUR
2.	pomoći fiskalnog izravnjanja		19.327,23 EUR	937,50 EUR
3.	šumski doprinos		54.059,13 EUR	47.080,97 EUR
4.	prihodi od prodaje i zamjene nefinancijske imovine		19.474,50 EUR	24.610,62 EUR

Manjak prihoda od šumskog doprinosa za održavanje nerazvrstanih cesta u 2025. godini u iznosu od 6.809,17 eura pokrit će se smanjenjem rashoda za održavanje nerazvrstanih cesta u 2026. godini sukladno Odluci o raspodjeli rezultata poslovanja za 2025. godinu.

Manjak prihoda iz pomoći fiskalnog izravnjanja za održavanje nerazvrstanih cesta u 2025. godini u iznosu od 15.318,50 eura pokrit će se smanjenjem rashoda za održavanje nerazvrstanih cesta u 2026. godini sukladno Odluci o raspodjeli rezultata poslovanja za 2025. godinu.

Višak prihoda od prodaje i zamjene nefinancijske imovine za održavanje nerazvrstanih cesta u 2025. godini u iznosu od 5.136,12 eura utrošen je u 2025. godini za:

1. kupnju zemljišta za Uređaj za preradu otpadnih voda u iznosu od 1.144,00 eura,
2. usluge odvjetnika u iznosu 1.781,25 eura,
3. usluge vještačenja u iznosu 2.210,87 eura.

2. ODRŽAVANJE NERAZVRSTANIH CESTA U ZIMSKIM UVJETIMA (ZIMSKA SLUŽBA)

OPIS RADOVA	ROKOVI	IZVOĐAČ	PLAN	IZVRŠENJE
- održavanje nerazvrstanih cesta u zimskim uvjetima	siječanj - ožujak 2025. god.; studeni - prosinac 2025. god.	»Komunalni servisi Jasenovac« d.o.o.	11.945,05 EUR	12.086,35 EUR
Izvor financiranja:				
1.	komunalna naknada		11.945,05 EUR	12.086,35 EUR

3. ODRŽAVANJE GRAĐEVINA JAVNE ODVODNJE OBORINSKIH VODA

OPIS RADOVA	ROKOVI	IZVOĐAČ	PLAN	IZVRŠENJE
- upravljanje i održavanje građevina koje služe prihvatu, odvodnji i ispuštanju oborinskih voda iz građevina i površina javne namjene u građevinskom području	Kontinuirano tijekom cijele godine	»Komunalni servisi Jasenovac« d.o.o.	84.307,24 EUR	84.790,18 EUR
Održavanje građevina javne odvodnje oborinskih voda u Jasenovcu				
1.	strojno čišćenje odvodnih jaraka		84.307,24 EUR	84.790,18 EUR
	rad kombinirke			
	rad kamiona			
	rad traktora s prikolicom			
	rad PKV radnika			
Izvor financiranja:				
1.	komunalna naknada		10.163,23 EUR	10.163,23 EUR
2.	šumski doprinos		44.871,73 EUR	44.643,65 EUR
3.	opći prihodi i primici		9.272,28 EUR	8.911,88 EUR
4.	pomoći fiskalnog izravnjanja		20.000,00 EUR	0,00 EUR

Manjak prihoda iz pomoći fiskalnog izravnjanja za održavanje građevina javne odvodnje oborinskih voda u 2025. godini u iznosu od 21.071,42 eura pokrit će se smanjenjem rashoda za održavanje građevina javne odvodnje oborinskih voda u 2026. godini sukladno Odluci o raspodjeli rezultata poslovanja za 2025. godinu.

4. ODRŽAVANJE JAVNIH ZELENIH POVRŠINA

OPIS RADOVA	ROKOVI	IZVOĐAČ	PLAN	IZVRŠENJE
- košnja, obrezivanje i sakupljanje biološkog otpada s javnih zelenih površina, obnova, održavanje i njega drveća, ukrasnog grmlja i drugog bilja, popločenih i nasipanih površina u parkovima, opreme na dječjim igralištima, fitosanitarna zaštita bilja i biljnog materijala za potrebe održavanja	Kontinuirano tijekom cijele godine	»Komunalni servisi Jasenovac« d.o.o.	43.714,93 EUR	43.495,87 EUR
Održavanje javnih zelenih površina u naseljima Općine Jasenovac				
1.	struganje korova sa staza i rubova		43.714,93 EUR	43.495,87 EUR
	ručna košnja zelenih površina			
	sakupljanje otpada			

	OPIS RADOVA	ROKOVI	IZVOĐAČ	PLAN	IZVRŠENJE
Izvor financiranja:					
1.	komunalna naknada			23.714,93 EUR	23.714,93 EUR
2.	pomoći fiskalnog izravnjanja			20.000,00 EUR	0,00 EUR

Manjak prihoda iz pomoći fiskalnog izravnjanja za održavanje javnih zelenih površina u 2025. godini u iznosu od 19.780,94 eura pokrit će se smanjenjem rashoda za održavanje javnih zelenih površina u 2026. godini sukladno Odluci o raspodjeli rezultata poslovanja za 2025. godinu.

5. ODRŽAVANJE GROBLJA

5.1. GROBLJA

	OPIS RADOVA	ROKOVI	IZVOĐAČ	PLAN	IZVRŠENJE
-	uređivanje putova, zelenih i drugih površina unutar groblja	Kontinuirano tijekom cijele godine	»Komunalni servisi Jasenovac« d.o.o.	53.578,14 EUR	53.431,18 EUR
Održavanje groblja u naseljima Općine Jasenovac					
1.	ručna košnja zelenih površina			53.578,14 EUR	53.431,18 EUR
	grabljanje trave i sitnog otpada				
Izvor financiranja:					
1.	komunalna naknada			33.578,14 EUR	21.905,30 EUR
2.	pomoći fiskalnog izravnjanja			20.000,00 EUR	12.329,62 EUR

Manjak prihoda od komunalne naknade za održavanje groblja u 2025. godini u iznosu od 11.672,84 eura pokrit će se smanjenjem rashoda za tekuće održavanje groblja u 2026. godini sukladno Odluci o raspodjeli rezultata poslovanja za 2025. godinu.

Manjak prihoda iz pomoći fiskalnog izravnjanja za održavanje groblja u 2025. godini u iznosu od 7.523,42 eura pokrit će se smanjenjem rashoda za održavanje groblja u 2026. godini sukladno Odluci o raspodjeli rezultata poslovanja za 2025. godinu.

5.2. MRTVAČNICE

	OPIS RADOVA	ROKOVI	IZVOĐAČ	PLAN	IZVRŠENJE
-	održavanje prostora i zgrada (mrtvačnica) za obavljanje ispračaja i ukopa pokojnika	Kontinuirano tijekom cijele godine	»Komunalni servisi Jasenovac« d.o.o.	1.327,23 EUR	0,00 EUR
Održavanje mrtvačnice u Jasenovcu					
1.	čišćenje i održavanje mrtvačnice			1.327,23 EUR	0,00 EUR
Izvor financiranja:					
1.	pomoći fiskalnog izravnjanja			1.327,23 EUR	0,00 EUR

6. ODRŽAVANJE JAVNE RASVJETE

6.1. UPRAVLJANJE I ODRŽAVANJE INSTALACIJA

	OPIS RADOVA	ROKOVI	IZVOĐAČ	PLAN	IZVRŠENJE
-	upravljanje i održavanje instalacija javne rasvjete	Kontinuirano tijekom cijele godine	Novokom d.o.o. Novska	0,00 EUR	1.396,81 EUR
Troškovi održavanja javne rasvjete odnose se na obavljanje poslova održavanja javne rasvjete na području Općine Jasenovac 25TS					
Izvor financiranja:					
1.	komunalna naknada			0,00 EUR	1.396,81 EUR

6.2. TROŠAK ELEKTRIČNE ENERGIJE

OPIS RADOVA	ROKOWI	IZVOĐAČ	PLAN	IZVRŠENJE
- podmirivanje troškova električne energije, za rasvjetljavanje površina javne namjene	Kontinuirano tijekom cijele godine	Hep Opskrba d.o.o.	12.609,48 EUR	9.903,82 EUR
Izvor financiranja:				
1.	komunalna naknada		9.072,28 EUR	6.083,08 EUR
2.	opći prihodi i primitci		2.010,89 EUR	1.847,81 EUR
3.	pomoći fiskalnog izravnaja		1.526,31 EUR	1.245,50 EUR

Manjak općih prihoda i primitaka za održavanje javne rasvjete - trošak električne energije u 2025. godini iznosi 727,43 eura i pokrit će se sukladno Odluci o raspodjeli rezultata poslovanja za 2025. godinu.

Članak 4.

Ovo Izvješće o izvršenju Programa održavanja komunalne infrastrukture za 2025. godinu bit će objavljeno u »Službenom vjesniku«, službenom glasilu Općine Jasenovac.

SISAČKO-MOSLAVAČKA ŽUPANIJA
OPĆINA JASENOVAC
OPĆINSKO VIJEĆE

KLASA: 363-01/24-01/04
URBROJ: 2176-11-01-26-01
Jasenovac, 29. svibnja 2026.

Predsjednik
Dubravko Bradašić, v.r.

17.

Na temelju članka 69. stavka 4. Zakona o šumama (»Narodne novine«, broj 68/18, 115/18, 98/19, 32/20, 145/20, 101/23 i 36/24) i članka 34. Statuta Općine Jasenovac (»Službeni vjesnik«, broj 17/21 i 99/24), Općinsko vijeće Općine Jasenovac na 7. sjednici održanoj 29. svibnja 2026. godine, donosi

IZVJEŠĆE**o izvršenju Programa utroška sredstava šumskog doprinosa za 2025. godinu**

Članak 1.

Ovim Izvješćem o izvršenju Programa utroška sredstava šumskog doprinosa i Izmjenama i dopunama Programa utroška sredstava šumskog doprinosa za 2025. godinu (»Službeni vjesnik«, broj 99/24, 46/25 i 101/25) planirana su i izvršena sredstva od šumskog doprinosa za 2025. godinu kako slijedi:

R.B.	IZVOR FINANCIRANJA	PLAN	IZVRŠENJE
1.	Prihodi od šumskog doprinosa	125.332,13 EUR	114.729,82 EUR
2.	Višak prihoda iz 2024. godine iz šumskog doprinosa	9.817,46 EUR	9.817,46 EUR
	UKUPNO:	135.149,59 EUR	124.547,28 EUR

Članak 2.

Sredstva iz članka 1. ovog Izvješća o izvršenju Programa utroška sredstava šumskog doprinosa za 2025. godinu utrošena su kroz Program građenja komunalne infrastrukture za 2025. godinu, za izgradnju objekata komunalne infrastrukture definirane člankom 59. Zakona o komunalnom gospodarstvu (»Narodne novine«, broj 68/18, 110/18, 32/20 i 145/24) kako sijedi:

R.B.	UTROŠAK SREDSTAVA ŠUMSKOG DOPRINOSA	PLAN	IZVRŠENJE
1.	Održavanje nerazvrstanih cesta	54.059,13 EUR	53.890,14 EUR
2.	Sanacija nerazvrstanih cesta	16.009,60 EUR	14.622,66 EUR
3.	Kapitalne pomoći Komunalnim servisima Jasenovac d.o.o. (nabava komunalne opreme i uređaja)	10.908,42 EUR	8.700,00 EUR
4.	Kapitalna pomoć Moslavina d.o.o. (sustav mreža-vodovod)	1.700,00 EUR	0,00 EUR
13.	Održavanje građevina javne odvodnje oborinskih voda	44.871,73 EUR	44.643,65 EUR
14.	Plan rasvjete i energetski pregled sustava	7.600,71 EUR	7.600,71 EUR
	UKUPNO:	135.149,59 EUR	129.457,16 EUR

Iz članka 2. Programa utroška sredstava šumskog doprinosa za 2025. godinu (»Službeni vjesnik«, broj 99/24, 46/25 i 101/25), II. Izmjenama i dopunama Programa utroška sredstava šumskog doprinosa za 2025. godine izbrisana je točka 5. Mrtvačnica Košutarica.

Iz članka 2. Programa utroška sredstava šumskog doprinosa za 2025. godinu (»Službeni vjesnik«, broj 99/24, 46/25 i 101/25), II. Izmjenama i dopunama Programa utroška sredstava šumskog doprinosa za 2025. godine izbrisana je točka 6. Mrtvačnica Puska.

Iz članka 2. Programa utroška sredstava šumskog doprinosa za 2025. godinu (»Službeni vjesnik«, broj 99/24, 46/25 i 101/25), II. Izmjenama i dopunama Programa utroška sredstava šumskog doprinosa za 2025. godine izbrisana je točka 7. Groblje Krapje.

Iz članka 2. Programa utroška sredstava šumskog doprinosa za 2025. godinu (»Službeni vjesnik«, broj 99/24, 46/25 i 101/25), II. Izmjenama i dopunama Programa utroška sredstava šumskog doprinosa za 2025. godine izbrisana je točka 8. Groblje Košutarica.

Iz članka 2. Programa utroška sredstava šumskog doprinosa za 2025. godinu (»Službeni vjesnik«, broj 99/24, 46/25 i 101/25), II. Izmjenama i dopunama Programa utroška sredstava šumskog doprinosa za 2025. godine izbrisana je točka 9. Groblje Puska.

Iz članka 2. Programa utroška sredstava šumskog doprinosa za 2025. godinu (»Službeni vjesnik«, broj 99/24, 46/25 i 101/25), II. Izmjenama i dopunama Programa utroška sredstava šumskog doprinosa za 2025. godine izbrisana je točka 10. Groblje Višnjica.

Iz članka 2. Programa utroška sredstava šumskog doprinosa za 2025. godinu (»Službeni vjesnik«, broj 99/24, 46/25 i 101/25), II. Izmjenama i dopunama Programa utroška sredstava šumskog doprinosa za 2025. godine izbrisana je točka 11. Park Jasenovac.

Iz članka 2. Programa utroška sredstava šumskog doprinosa za 2025. godinu (»Službeni vjesnik«, broj 99/24, 46/25 i 101/25), II. Izmjenama i dopunama Programa utroška sredstava šumskog doprinosa za 2025. godine izbrisana je točka 12. Parkiralište u ulici Sv. Roka.

Manjak prihoda od sredstava šumskog doprinosa za 2025. godinu u iznosu od 4.909,88 eura pokrit će se smanjenjem rashoda za održavanje komunalne infrastrukture u 2026. godini sukladno Odluci o raspodjeli rezultata poslovanja za 2025. godinu.

Članak 3.

Ovo Izvješće o izvršenju Programa utroška sredstava šumskog doprinosa za 2025. godinu bit će objavljeno u »Službenim vjesniku«, službenom glasilu Općine Jasenovac.

SISAČKO-MOSLAVAČKA ŽUPANIJA
OPĆINA JASENOVAC
OPĆINSKO VIJEĆE

KLASA: 321-01/24-01/01
URBROJ: 2176-11-01-26-01
Jasenovac, 29. svibnja 2025.

Predsjednik
Dubravko Bradašić, v.r.

18.

Na temelju članka 35. Zakona o lokalnoj i područnoj (regionalnoj) samoupravi (»Narodne novine«, broj 33/01, 60/01, 129/05, 109/07, 125/08, 36/09, 150/11, 144/12, 19/13 - pročišćeni tekst, 137/15 - ispravak, 123/17, 98/19 i 144/20), članka 117. Zakona o socijalnoj skrbi (»Narodne novine«, broj 18/22, 46/22, 119/22, 71/23, 156/23 i 61/25) i članka 34. Statuta Općine Jasenovac (»Službeni vjesnik«, broj 17/21 i 99/24), Općinsko vijeće Općine Jasenovac na svojoj 7. sjednici održanoj 29. svibnja 2026. godine, donijelo je

IZVJEŠĆE

o izvršenju Programa javnih potreba u socijalnoj skrbi za 2025. godinu

Članak 1.

Ovim Izvješćem o izvršenju Programa javnih potreba u socijalnoj skrbi za 2025. godinu i Izmjenama i dopunama Programa javnih potreba u socijalnoj skrbi za 2025. godinu (»Službeni vjesnik«, broj 99/24, 46/25 i 101/25) planirana su sredstva u iznosu od 546.211,62 EUR, a godišnjim obračunom Proračuna izvršeni su prihodi u iznosu od 581.776,38 EUR i rashodi u iznosu od 499.499,31 EUR, a financirana iz sljedećih izvora:

R.B.	IZVORI FINANCIRANJA	PLAN	IZVRŠENJE
1.	Opći prihodi i primitci	49.820,21 EUR	43.988,21 EUR
2.	Vlastiti prihodi proračunskog korisnika	7.200,06 EUR	7.493,59 EUR
3.	Pomoći fiskalnih izravnjanja	71.146,76 EUR	40.885,35 EUR
4.	Tekuće pomoći proračunu iz državnog proračuna temeljem prijema EU sredstava (Europski socijalni fond plus)	415.705,89 EUR	487.228,69 EUR
5.	Tekuće pomoći proračunskim korisnicima iz proračuna koji im nije nadležan	2.318,80 EUR	2.160,64 EUR
7.	Naknada za zadržavanje nezakonito izgrađenih objekata	19,90 EUR	19,90 EUR
UKUPNO:		546.211,62 EUR	581.776,38 EUR

Iz članka 2. Programa javnih potreba u socijalnoj skrbi za 2025. godinu i članka 1. Izmjena i dopuna Programa javnih potreba u socijalnoj skrbi za 2025. godinu (»Službeni vjesnik«, broj 99/24, 46/25 i 101/25) briše se točka 6. Kapitalne pomoći proračunu iz drugih proračuna (državni).

Članak 2.

Ovim Izvješćem o izvršenju Programa javnih potreba u socijalnoj skrbi Općine Jasenovac za 2025. godinu i Izmjenama i dopunama Programa javnih potreba u socijalnoj skrbi za 2025. godinu (»Službeni vjesnik«, broj 99/24, 46/25 i 101/25) izvršeno je kako slijedi:

Red. br.	Oblik pomoći	PLAN	IZVRŠENJE
	Pomoći za stanovanje:		
1.	- naknada za troškove stanovanja i ostale pomoći	4.308,91 EUR	3.795,52 EUR
	- jednokratne novčane pomoći	663,61 EUR	0,00 EUR
2.	Pomoć školskoj djeci iz socijalno ugroženih obitelji i obiteljima sa više članova	398,17 EUR	0,00 EUR
3.	Troškovi prijevoza na obdukciju	398,17 EUR	1.030,60 EUR
5.	Redovna djelatnost Centra za pomoć i njegu Jasenovac	52.665,62 EUR	50.535,27 EUR
6.	Program »Zaželi-Radim, pomažem, učim«-faza IV	415.705,89 EUR	404.955,93 EUR
7.	Naknade troškova za invalidne i hendikepirane	200,00 EUR	200,00 EUR
8.	Ulaganje u Dom za smještaj i boravak starijih osoba	17.806,25 EUR	17.806,25 EUR
9.	Ostale naknade u novcu-isplata uskrsnica umirovljenicima	6.720,00 EUR	6.720,00 EUR
10.	Ostale naknade u novcu-isplata božićnice umirovljenicima	17.000,00 EUR	12.110,00 EUR
11.	Tekuća donacija Udruzi slijepih grada Kutine	300,00 EUR	300,00 EUR
12.	Tekuća donacija Udruga »Sunce« Novska	1.245,00 EUR	1.245,74 EUR
13.	Tekuća donacija Parastrijelačkom klubu Centar, Sisak	500,00 EUR	500,00 EUR
14.	Tekuća donacija Društvu oboljelih od multiple skleroze SMŽ	300,00 EUR	300,00 EUR
15.	Županijski prijevoz za sve-tekuća pomoć županijskom proračunu	28.000,00 EUR	0,00 EUR
	UKUPNO:	546.211,62 EUR	499.499,31 EUR

Višak prihoda od vlastitih prihoda proračunskog korisnika za 2025. godinu u iznosu od 4,31 eura utrošit će se za poštanske usluge u 2026. godini sukladno Odluci o raspodjeli rezultata poslovanja za 2025. godinu.

Višak prihoda od tekućih pomoći proračunu iz državnog proračuna temeljem prijenosa EU sredstava (Europski socijalni fond plus) za 2025. godinu u iznosu od 82.272,76 eura rasporedit će se sukladno Odluci o raspodjeli rezultata poslovanja za 2025. godinu (smanjenje plana prihoda).

Članak 3.

Ovo Izvješće o izvršenju Programa javnih potreba u socijalnoj skrbi za 2025. godinu bit će objavljeno u »Službenom vjesniku«, službenom glasilu Općine Jasenovac.

SISAČKO-MOSLAVAČKA ŽUPANIJA
OPĆINA JASENOVAC
OPĆINSKO VIJEĆE

KLASA: 551-01/24-01/02
URBROJ: 2176-11-01-26-01
Jasenovac, 29. svibnja 2026.

Predsjednik
Dubravko Bradašić, v.r.

19.

Na temelju članka 5. i 6. Zakona o kulturnim vijećima i financiranju javnih potreba u kulturi (»Narodne novine«, broj 83/22) i članka 34. Statuta Općine Jasenovac (»Službeni vjesnik«, broj 17/21 i 99/24), Općinsko vijeće Općine Jasenovac na 7. sjednici održanoj 29. svibnja 2026. godine, donijelo je

IZVJEŠĆE

o izvršenju Programa javnih potreba u kulturi Općine Jasenovac za 2025. godinu

Članak 1.

Ovim Izvješćem o izvršenju Programa javnih potreba u kulturi Općine Jasenovac za 2025. godinu i Izmjenama i dopunama Programa javnih potreba u kulturi Općine Jasenovac za 2025. godinu (»Službeni vjesnik«, broj 99/24, 46/25 i 101/25) planirana sredstva su iznosila **130.861,12 EUR**, a godišnjim obračunom proračuna izvršeni su prihodi u iznosu **98.757,85 EUR** i rashodi u iznosu od **120.795,19 EUR**, a kako slijedi:

1. USTANOVE U KULTURI

Ovim Izvješćem o izvršenju Programa javnih potreba u kulturi Općine Jasenovac za 2025. godinu osiguravaju se sredstva Narodnoj knjižnici i čitaonici Jasenovac za plaće, materijalne troškove i za nabavku knjižne i neknjižne građe.

R.B.	USTANOVE U KULTURI	PLAN	IZVRŠENJE
1.1.	Narodna knjižnica i čitaonica	92.701,62 EUR	84.768,65 EUR
	UKUPNO:	92.701,62 EUR	84.768,65 EUR

Ovim Izvješćem o izvršenju Programa javnih potreba u kulturi Općine Jasenovac za 2025. godinu planirana sredstva za Narodnu knjižnicu i čitaonicu Jasenovac financirana su iz sljedećih izvora:

R.B.	IZVORI FINANCIRANJA	PLAN	IZVRŠENJE
1.	Vlastiti prihodi	80,94 EUR	68,18 EUR
2.	Pomoći fiskalnog izravnjanje	87.966,22 EUR	80.050,98 EUR
3.	Kapitalne pomoći proračunskim korisnicima iz proračuna koji im nije nadležan	4.654,46 EUR	4.655,00 EUR
UKUPNO:		92.701,62 EUR	84.774,16 EUR

Višak prihoda od vlastitih prihoda Narodne knjižnice i čitaonice iz 2025. godine u iznosu od 5,51 eura utrošit će se za poštanske usluge u 2026. godini sukladno Odluci o raspodjeli rezultata poslovanja za 2025. godinu.

2. SUFINANCIRANJE ZAŠTITE SAKRALNIH OBJEKATA I SPOMENIKA KULTURE

Ovim Izvješćem o izvršenju Programa javnih potreba u kulturi Općine Jasenovac za 2025. godinu planirana su sredstva za zaštitu sakralnih objekata i spomenika kulture, koji su financirani iz sljedećih izvora:

R.B.	IZVORI FINANCIRANJA	PLAN	IZVRŠENJE
1.	Prihodi od spomeničke rente	9,91 EUR	4,65 EUR
2.	Pomoći fiskalnog izravnjanja	1.990,84 EUR	0,00 EUR
UKUPNO:		2.000,75 EUR	4,65 EUR

Iz članka 4. Programa javnih potreba u kulturi Općine Jasenovac za 2025. godinu i članka 2. Izmjena i dopuna Programa javnih potreba u kulturi Općine Jasenovac za 2025. godinu (»Službeni vjesnik«, broj 99/24, 46/25 i 101/25) pod točkom 2. Sufinanciranje zaštite sakralnih objekata i spomenika kulture, a pod izvorima financiranja briše se točka 3. Prihodi od naknada za zadržavanje nezakonito izgrađenih objekata u prostoru i točka 4. Kapitalne pomoći proračunu iz drugih proračuna (državni).

U skladu s planiranim izvorima financiranja za zaštitu sakralnih objekata i spomenika kulture izvršeno je kako slijedi:

R.B.	SUFINANCIRANJE ZAŠTITE SAKRALNIH OBJEKATA I SPOMENIKA KULTURE	PLAN	IZVRŠENJE
2.1.	SPOMENICI KULTURE I TRADICIJSKE KUĆE		
2.1.1.	Projektna dokumentacija Ruralna cjelina - Krapje 1	9,91 EUR	0,00 EUR
2.2.	Dodatna ulaganja u sakralne objekte		
2.2.4.	Kapitalna donacija crkvi BDM i Sv. Nikole u Jasenovcu	1.990,84 EUR	0,00 EUR
UKUPNO:		2.000,75 EUR	0,00 EUR

Iz članka 4. Programa javnih potreba u kulturi Općine Jasenovac za 2025. godinu i članka 2. Izmjena i dopuna Programa javnih potreba u kulturi Općine Jasenovac za 2025. godinu (»Službeni vjesnik«, broj 99/24, 46/25 i 101/25) pod točkom 2. Sufinanciranje zaštite sakralnih objekata i spomenika kulture briše se podtočka 2.1.2. Dodatna ulaganja u objekt Krapje 1 - ruralna cjelina.

Iz članka 4. Programa javnih potreba u kulturi Općine Jasenovac za 2025. godinu i članka 2. Izmjena i dopuna Programa javnih potreba u kulturi Općine Jasenovac za 2025. godinu (»Službeni vjesnik«, broj 99/24, 46/25 i 101/25) pod točkom 2. Sufinanciranje zaštite sakralnih objekata i spomenika kulture briše se podtočka 2.1.3. Zgrada bivše »Kožare«.

Iz članka 4. Programa javnih potreba u kulturi Općine Jasenovac za 2025. godinu i članka 2. Izmjena i dopuna Programa javnih potreba u kulturi Općine Jasenovac za 2025. godinu (»Službeni vjesnik«, broj 99/24, 46/25 i 101/25) pod točkom 2. Sufinanciranje

zaštite sakralnih objekata i spomenika kulture briše se podtočka 2.2.1. Crkva Višnjica - ograda.

Iz članka 4. Programa javnih potreba u kulturi Općine Jasenovac za 2025. godinu i članka 2. Izmjena i dopuna Programa javnih potreba u kulturi Općine Jasenovac za 2025. godinu (»Službeni vjesnik«, broj 99/24, 46/25 i 101/25) pod točkom 2. Sufinanciranje zaštite sakralnih objekata i spomenika kulture briše se podtočka 2.2.2. Kapela Sv. Petra i Pavla u Drenov Boku.

Iz članka 4. Programa javnih potreba u kulturi Općine Jasenovac za 2025. godinu i članka 2. Izmjena i dopuna Programa javnih potreba u kulturi Općine Jasenovac za 2025. godinu (»Službeni vjesnik«, broj 99/24, 46/25 i 101/25) pod točkom 2. Sufinanciranje zaštite sakralnih objekata i spomenika kulture briše se podtočka 2.2.3. Kapela Snježne Gospe u Bukovici.

Višak prihoda od spomeničke rente za sufinanciranje zaštite sakralnih objekata i spomenika kulture u iznosu od 4,65 eura utrošit će se na Projektnu dokumentaciju-tradicijsku kuću Krapje 1 u 2026. godini sukladno Odluci o raspodjeli rezultata poslovanja za 2025. godinu.

3. SANACIJA I OPREMANJE PUČKIH DOMOVA

Ovim Izvješćem o izvršenju Programa javnih potreba u kulturi Općine Jasenovac za 2025. godinu planirana su sredstva za sanaciju i opremanje pučkih domova na području Općine Jasenovac, koji su financirani iz sljedećih izvora:

R.B.	IZVORI FINANCIRANJA	PLAN	IZVRŠENJE
1.	Opći prihodi i primitci	2.928,90 EUR	2.928,90 EUR
2.	Tekuće pomoći proračunu iz drugih proračuna (državni)	8.159,75 EUR	0,00 EUR
4.	Pomoći fiskalnog izravnjanja	2.500,00 EUR	2.500,00 EUR
5.	Prihodi od prodaje i zamjene nefinancijske imovine	4.690,25 EUR	4.690,25 EUR
UKUPNO:		18.278,90 EUR	10.119,15 EUR

Iz članka 4. Programa javnih potreba u kulturi Općine Jasenovac za 2025. godinu i članka 2. Izmjena i dopuna Programa javnih potreba u kulturi Općine Jasenovac za 2025. godinu (»Službeni vjesnik«, broj 99/24, 46/25 i 101/25) pod točkom 3. Sanacija i opremanje pučkih domova, a pod izvorima financiranja briše se točka 3. Kapitalne pomoći iz državnog proračuna - potres.

U skladu s planiranim izvorima financiranja sanacije i opremanja pučkih domova na području Općine Jasenovac izvršeno je kako slijedi:

R.B.	SANACIJA I OPREMANJE PUČKIH DOMOVA	PLAN	IZVRŠENJE
3.1.	Oprema Pučkih domova	2.928,90 EUR	2.928,90 EUR
3.4.	Pučki dom Uštica	8.350,00 EUR	8.350,00 EUR
3.6.	Pučki dom Košutarica	2.500,00 EUR	2.500,00 EUR
3.8.	Pučki dom Puska	2.500,00 EUR	2.500,00 EUR
3.9.	Objekt u Drenovom Boku (bivša trgovina)	2.000,00 EUR	2.000,00 EUR
UKUPNO:		18.278,90 EUR	18.278,90 EUR

Iz članka 4. Programa javnih potreba u kulturi Općine Jasenovac za 2025. godinu i članka 2. Izmjena i dopuna Programa javnih potreba u kulturi Općine Jasenovac za 2025. godinu (»Službeni vjesnik«, broj 99/24, 46/25 i 101/25) pod točkom 3. Sanacija i opremanje pučkih domova briše se podtočka 3.2. Pučki dom Jasenovac.

Iz članka 4. Programa javnih potreba u kulturi Općine Jasenovac za 2025. godinu i članka 2. Izmjena i dopuna Programa javnih potreba u kulturi Općine Jasenovac za 2025. godinu (»Službeni vjesnik«, broj 99/24, 46/25 i 101/25) pod točkom 3. Sanacija i opremanje pučkih domova briše se podtočka 3.3. Pučki dom Trebež.

Iz članka 4. Programa javnih potreba u kulturi Općine Jasenovac za 2025. godinu i članka 2. Izmjena i dopuna Programa javnih potreba u kulturi Općine Jasenovac za 2025. godinu (»Službeni vjesnik«, broj 99/24, 46/25 i 101/25) pod točkom 3. Sanacija i opremanje pučkih domova briše se podtočka 3.5. Pučki dom Višnjica.

Iz članka 4. Programa javnih potreba u kulturi Općine Jasenovac za 2025. godinu i članka 2. Izmjena i dopuna Programa javnih potreba u kulturi Općine Jasenovac za 2025. godinu (»Službeni vjesnik«, broj 99/24, 46/25 i 101/25) pod točkom 3. Sanacija i opremanje pučkih domova briše se podtočka 3.7. Centar Košutarica

Manjak prihoda od tekućih pomoći proračunu iz drugih proračuna (državni) za sanaciju i opremanje pučkih domova u iznosu od 8.159,75 eura pokrit će se povećanjem poreznih prihoda u 2026. godini sukladno Odluci o raspodjeli rezultata poslovanja za 2025. godinu.

4. UDRUGE U KULTURI

Ovim Izvješćem o izvršenju Programa javnih potreba u kulturi Općine Jasenovac za 2025. godinu planirana su sredstva za Udruge u kulturi s područja Općine Jasenovac, koje su financirane iz sljedećih izvora:

R.B.	IZVORI FINANCIRANJA	PLAN	IZVRŠENJE
1.	Pomoći fiskalnog izravnjanja	2.691,08 EUR	2.672,77 EUR
UKUPNO:		2.691,08 EUR	2.672,77 EUR

U skladu s planiranim izvorima financiranja Udruga u kulturi s područja Općine Jasenovac izvršeno je kako slijedi:

R.B.	UDRUGE U KULTURI	PLAN	IZVRŠENJE
4.1.	Udruga za očuvanje i zaštitu kulturne baštine Jasenovac	1.345,54 EUR	1.327,23 EUR
4.2.	Kulturno-umjetničko društvo Košutarica	1.345,54 EUR	1.345,54 EUR
UKUPNO:		2.691,08 EUR	2.672,77 EUR

5. MANIFESTACIJE I BLAGDANI

Ovim Izvješćem o izvršenju Programa javnih potreba u kulturi Općine Jasenovac za 2025. godinu planirana su i izvršena sredstva za održavanje manifestacija i blagdana na području Općine Jasenovac, kako slijedi:

R.B.	IZVORI FINANCIRANJA	PLAN	IZVRŠENJE
1.	Pomoći fiskalnog izravnjanja	15.188,77 EUR	1.187,12 EUR
	UKUPNO:	15.188,77 EUR	1.187,12 EUR

Manjak prihoda od pomoći fiskalnog izravnjanja za manifestacije i blagdane u iznosu od 13.887,75 eura pokrit će se u 2026. godini sukladno Odluci o raspodjeli rezultata poslovanja za 2025. godinu.

Članak 2.

Ovo Izvješće o izvršenju Programa javnih potreba u kulturi Općine Jasenovac za 2025. godinu bit će objavljeno u »Službenom vjesniku«, službenom glasilu Općine Jasenovac.

SISAČKO-MOSLAVAČKA ŽUPANIJA
OPĆINA JASENOVAC
OPĆINSKO VIJEĆE

KLASA: 612-01/24-01/01
URBROJ: 2176-11-01-26-01
Jasenovac, 29. svibnja 2026.

Predsjednik
Dubravko Bradašić, v.r.

20.

Na temelju članka 75. Zakona o sportu (»Narodne novine«, broj 141/22) i članka 34. Statuta Općine Jasenovac (»Službeni vjesnik«, broj 17/21 i 99/24), Općinsko vijeće Općine Jasenovac na 7. sjednici održanoj 29. svibnja 2026. godine, donijelo je

IZVJEŠĆE**o izvršenju Programa javnih potreba u sportu za 2025. godinu**

Članak 1.

Ovim Izvješćem o izvršenju Programa javnih potreba u sportu za 2025. godinu i Izmjenama i dopunama Programa javnih potreba u sportu za 2025. godinu (»Službeni vjesnik«, broj 99/24, 46/25 i 101/25) planirana su i izvršena sredstva kako slijedi:

R.B.	IZVORI FINANCIRANJA	PLAN	IZVRŠENJE
1.	Pomoći fiskalnog izravnjanja	41.350,00 EUR	39.085,20 EUR
	UKUPNO:	41.350,00 EUR	39.085,20 EUR

Iz članka 3. Programa javnih potreba u sportu za 2025. godinu i članka 2. Izmjena i dopuna Programa javnih potreba u sportu za 2025. godinu (»Službeni vjesnik«, broj 99/24, 46/25 i 101/25) briše se točka 2. Opći prihodi i primitci.

Iz članka 3. Programa javnih potreba u sportu za 2025. godinu i članka 2 Izmjena i dopuna Programa javnih potreba u sportu za 2025. godinu (»Službeni vjesnik«, broj 99/24, 46/25 i 101/25) briše se točka 3. Prihodi od prodaje nefinancijske imovine.

Članak 2.

Izvješćem o izvršenju Programa javnih potreba u sportu za 2025. godinu i Izmjenama i dopunama Programa javnih potreba u sportu za 2025. godinu (»Službeni vjesnik«, broj 99/24, 46/25 i 101/25) planirana i izvršena sredstva su utrošena kako slijedi:

1. KVALITETNI I VRHUNSKI SPORT I 2. SPORTSKA REKREACIJA**a) TEKUĆE DONACIJE SPORTSKIM UDRUGAMA ZA KVALITETNI I VRHUNSKI SPORT I ZA SPORTSKU REKREACIJU**

R.B.	SPORTSKE UDRUGE ZA KVALITETNI I VRHUNSKI SPORT I ZA SPORTSKU REKREACIJU	PLAN	IZVRŠENJE
1.	Jasenovački atletski klub - JAK		
	- redovna djelatnost kluba	3.000,00 EUR	3.004,33 EUR

R.B.	SPORTSKE UDRUGE ZA KVALITETNI I VRHUNSKI SPORT I ZA SPORTSKU REKREACIJU	PLAN	IZVRŠENJE
2.	SNK »Jasenovac« - redovna djelatnost kluba	7.100,00 EUR	7.110,37 EUR
3.	SNK »Mladost« Košutarica - redovna djelatnost kluba	7.000,00 EUR	6.354,00 EUR
4.	SNK »Sava« Puska - redovna djelatnost kluba	6.000,00 EUR	5.991,25 EUR
5.	SNK »Naprijed« Krapje - redovna djelatnost kluba	2.500,00 EUR	2.247,00 EUR
6.	NK »Uštica« - redovna djelatnost kluba	6.000,00 EUR	4.628,25 EUR
7.	Šahovski klub »Jasenovac« - redovna djelatnost kluba	3.000,00 EUR	3.000,00 EUR
8.	Športski kuglački klub »Stolar« Jasenovac - redovna djelatnost kluba	1.500,00 EUR	1.500,00 EUR
9.	Društvo za sport i rekreaciju »Sport za sve«, Jasenovac - redovna djelatnost društva	4.000,00 EUR	4.000,00 EUR
	UKUPNO:	40.100,00 EUR	37.835,20 EUR

2. ULAGANJA U SPORTSKE OBJEKTE I OPREMU

R.B.	ULAGANJA U SPORTSKE OBJEKTE I OPREMU	PLAN	IZVRŠENJE
3.	Sanacija sportskog centra u Jasenovcu-stručni nadzor	1.250,00 EUR	1.250,00 EUR
	UKUPNO:	1.250,00 EUR	1.250,00 EUR

Iz članka 4. Programa javnih potreba u sportu za 2025. godinu i članka 3. Izmjena i dopuna Programa javnih potreba u sportu za 2025. godinu (»Službeni vjesnik«, broj 99/24, 46/25 i 101/25) pod točkom 3. Ulaganja u sportske objekte i opremu briše se točka 1. Kapitalne donacije sportskim udrugama.

Iz članka 4. Programa javnih potreba u sportu za 2025. godinu i članka 3. Izmjena i dopuna Programa javnih potreba u sportu za 2025. godinu (»Službeni vjesnik«, broj 99/24, 46/25 i 101/25) pod točkom 3. Ulaganja u sportske objekte i opremu briše se točka 2. Sportski objekt u Košutarici.

Članak 3.

Ovo Izvješće o izvršenju Programa javnih potreba u sportu za 2025. godinu bit će objavljeno u »Službenom vjesniku«, službenom glasilu Općine Jasenovac.

SISAČKO-MOSLAVAČKA ŽUPANIJA
OPĆINA JASENOVAC
OPĆINSKO VIJEĆE

KLASA: 620-01/24-01/01
URBROJ: 2176-11-01-26-01
Jasenovac, 29. svibnja 2026.

Predsjednik
Dubravko Bradašić, v.r.

21.

Na temelju članka 115. Zakona o zaštiti i očuvanju kulturnih dobara (»Narodne novine«, broj 145/24 i 151/25) i članka 34. Statuta Općine Jasenovac (»Službeni vjesnik«, broj 17/21 i 99/24) i Odluke o spomeničkoj renti (»Službeni vjesnik«, broj 38/11), Općinsko vijeće Općine Jasenovac na 7. sjednici održanoj 29. svibnja 2026. godine, donijelo je

I Z V J E Š Ć E

o izvršenju Programa utroška sredstava spomeničke rente za 2025. godinu

Članak 1.

Ovim Izvješćem o izvršenju Programa utroška sredstava spomeničke rente za 2025. godinu (»Službeni vjesnik«, broj 99/24 i 101/25) planirana su i izvršena sredstava od spomeničke rente za 2025. godinu kako slijedi:

R.B.	IZVORI FINANCIRANJA	PLAN	IZVRŠENJE
1.	Prihodi od spomeničke rente	9,91 EUR	4,65 EUR
UKUPNO:		9,91 EUR	4,65 EUR

Članak 2.

Izvršena sredstva po Programu utroška sredstava spomeničke rente za 2025. godinu (»Službeni vjesnik«, broj 99/24 i 101/25) utrošena su kako slijedi:

R.B.	UTROŠAK SREDSTAVA SPOMENIČKE RENTE	PLAN	IZVRŠENJE
1.	Projektna dokumentacija za Ruralnu cjelinu - Krapje 1	9,91 EUR	0,00 EUR
UKUPNO:		9,91 EUR	0,00 EUR

Višak prihoda od spomeničke rente za 2025. godinu u iznosu od 4,65 eura utrošit će se za povećanje rashoda za projektnu dokumentaciju-tradicijska kuća Krapje 1 u 2026. godini sukladno Odluci o raspodjeli rezultata poslovanja za 2025. godinu.

Članak 3.

Ovo Izvješće o izvršenju Programa utroška sredstava spomeničke rente za 2025. godinu bit će objavljeno u »Službenim vjesniku«, službenom glasilu Općine Jasenovac.

SISAČKO-MOSLAVAČKA ŽUPANIJA
OPĆINA JASENOVAC
OPĆINSKO VIJEĆE

KLASA: 373-02/24-01/01
URBROJ: 2176-11-01-26-01
Jasenovac, 29. svibnja 2026.

Predsjednik
Dubravko Bradašić, v.r.

22.

Na temelju članka 49. stavka 4. Zakona o poljoprivrednom zemljištu (»Narodne novine«, broj 20/18, 115/18, 98/19, 57/22 i 136/25) i članka 34. Statuta Općine Jasenovac (»Službeni vjesnik«, broj 17/21 i 99/24), Općinsko vijeće Općine Jasenovac na 7. sjednici održanoj 29. svibnja 2026. godine, donijelo je

IZVJEŠĆE

Programa utroška sredstava ostvarenih od zakupa, prodaje, prodaje izravnom pogodbom, privremenog korištenja i davanja na korištenje izravnom pogodbom poljoprivrednog zemljišta u vlasništvu Republike Hrvatske u 2025. godini

Članak 1.

Ovim Izvješćem o izvršenju Programa utroška sredstava ostvarenih od zakupa, prodaje, prodaje izravnom pogodbom, privremenog korištenja i davanja na korištenje izravnom pogodbom poljoprivrednog zemljišta u vlasništvu Republike Hrvatske u 2025. godini (»Službeni vjesnik«, broj 99/24, 46/25 i 101/25) planirana i izvršena sredstva za 2025. godinu su iznosila kako slijedi:

R.B.	IZVORI FINANCIRANJA	PLAN	IZVRŠENJE
1.	zakup i privremeno korištenje	23.240,92 EUR	23.134,49 EUR
2.	prodaja	16.507,55 EUR	15.682,68 EUR
3.	višak prihoda iz 2024. godine od prodaje	7.922,04 EUR	7.922,04 EUR
UKUPNO:		47.670,51 EUR	46.739,21 EUR

Članak 2.

Izvješćem o izvršenju Programa utroška sredstava ostvarenih od zakupa, prodaje, prodaje izravnom pogodbom, privremenog korištenja i davanja na korištenje izravnom pogodbom poljoprivrednog zemljišta u vlasništvu Republike Hrvatske u 2025. godini (»Službeni vjesnik«, broj 99/24, 46/25 i 101/25) planirana i izvršena sredstva za 2025. godinu su utrošena kako slijedi:

R.B.	UTROŠAK SREDSTAVA OSTVARENIH OD ZAKUPA, PRODAJE, PRODAJE IZRAVNOM POGODBOM, PRIVREMENOG KORIŠTENJA I DAVANJA NA KORIŠTENJE IZRAVNOM POGODBOM	PLAN	IZVRŠENJE
1.	Programi katastarsko-geodetske izmjere zemljišta	4.562,50 EUR	4.562,50 EUR
1.1.	Geodetsko-katastarske usluge	4.562,50 EUR	4.562,50 EUR

R.B.	UTROŠAK SREDSTAVA OSTVARENIH OD ZAKUPA, PRODAJE, PRODAJE IZRAVNOM POGODBOM, PRIVREMENOG KORIŠTENJA I DAVANJA NA KORIŠTENJE IZRAVNOM POGODBOM	PLAN	IZVRŠENJE
2.	Program sufinanciranja aktivnosti izrade programa, projekta i ostalih dokumenta neophodnih za provedbu mjere potpore iz Programa ruralnog razvoja, a čija se izrada ne sufinancira kroz mjere potpore iz toga Programa	13.230,95 EUR	9.546,95 EUR
2.1.	Natječaj i oglasi	13.230,95 EUR	9.546,95 EUR
3.	Program uređenja ruralnog prostora izgradnjom i održavanjem ruralne infrastrukture vezane za poljoprivredu i akvakulturu	9.272,28 EUR	8.911,88 EUR
3.1.	Održavanje građevina javne odvodnje oborinskih voda	9.272,28 EUR	8.911,88 EUR
4.	Druge poticajne mjere unapređenja poljoprivrede i akvakulture	20.604,78 EUR	14.593,26 EUR
4.1.	Deratizacija i dezinfekcija	10.590,00 EUR	10.583,16 EUR
4.2.	Veterinarske usluge	1.154,46 EUR	2.823,15 EUR
4.3.	Higijeničarsko epidemiološke usluge	1.037,23 EUR	0,00 EUR
4.5.	Nepredviđeni rashodi do visine proračunske pričuve	6.636,14 EUR	0,00 EUR
4.6.	Naknada članovima povjerenstva-elementarna nepogoda suša	1.186,95 EUR	1.186,95 EUR
UKUPNO:		47.670,51 EUR	37.614,59 EUR

Iz članka 2. Programa utroška sredstava ostvarenih od zakupa, prodaje, prodaje izravnom pogodbom, privremenog korištenja i davanja na korištenje izravnom pogodbom poljoprivrednog zemljišta u vlasništvu Republike Hrvatske u 2025. godini (»Službeni vjesnik«, broj 99/24, 46/25 i 101/25) briše se točka 4.4. Naknade za štete uzrokovane prirodnim nepogodama.

Manjak prihoda od zakupa i privremenog korištenja poljoprivrednog zemljišta u vlasništvu Republike Hrvatske za 2025. godinu iznosi 370,65 eura i pokrit će se smanjenjem rashoda za naknadu šteta od elementarnih nepogoda u 2026. godini sukladno Odluci o raspodjeli rezultata poslovanja za 2025. godinu.

Višak prihoda od prodaje poljoprivrednog zemljišta u vlasništvu Republike Hrvatske za 2025. godinu iznosi 9.495,27 eura, a utrošit će se za povećanje rashoda za tisak i objave akata u 2026. godini sukladno Odluci o raspodjeli rezultata poslovanja za 2025. godinu.

Članak 3.

Ovo Izvješće o izvršenju Programa utroška sredstava ostvarenih od zakupa, prodaje, prodaje izravnom pogodbom, privremenog korištenja i davanja na korištenje izravnom pogodbom poljoprivrednog zemljišta u vlasništvu Republike Hrvatske u 2025. godini bit će objavljeno u »Službenim vjesniku«, službenom glasilu Općine Jasenovac.

SISAČKO-MOSLAVAČKA ŽUPANIJA OPĆINA JASENOVAC OPĆINSKO VIJEĆE

KLASA: 320-01/24-01/01
URBROJ: 2176-11-01-26-01
Jasenovac, 29. svibnja 2026.

Predsjednik
Dubravko Bradašić, v.r.

23.

Na temelju članka 31. stavka 2. Zakona o postupanju s nezakonito izgrađenim zgradama (»Narodne novine«, broj 86/12, 143/13, 65/17 i 14/19) i članka 34. Statuta Općine Jasenovac (»Službeni vjesnik«, broj 17/21 i 99/24), Općinsko vijeće Općine Jasenovac, na svojoj 7. sjednici održanoj 29. svibnja 2026. godine, donosi

IZVJEŠĆE

o izvršenju Programa o utrošku sredstava naknade za zadržavanje nezakonito izgrađenih zgrada u prostoru za 2025. godinu

Članak 1.

Ovim Izvješćem o izvršenju Programa o utrošku sredstava naknade za zadržavanje nezakonito izgrađenih zgrada u prostoru za 2025. godinu (»Službeni vjesnik«, broj 99/24, 46/25 i 101/25) planirana su i izvršena sredstva od naknade za zadržavanje nezakonito izgrađenih zgrada u prostoru za 2025. godinu kako slijedi:

		PLAN	IZVRŠENJE
2.	Višak prihoda iz 2024. godine od naknade za zadržavanje nezakonito izgrađenih zgrada u prostoru	19,90 EUR	19,90 EUR
UKUPNO:		19,90 EUR	19,90 EUR

Iz članka 1. Programa o utrošku sredstava naknade za zadržavanje nezakonito izgrađenih zgrada u prostoru za 2025. godinu (»Službeni vjesnik«, broj 99/24, 46/25 i 101/25) briše se točka 1. Prihodi od naknada za zadržavanje nezakonito izgrađenih zgrada u prostoru.

Članak 2.

Sredstva prikupljena od naknade za zadržavanje nezakonito izgrađenih zgrada u prostoru za 2025. godinu namjenski su utrošena kroz Program javnih potreba u kulturi Općine Jasenovac za 2025. godinu kako slijedi:

	PLAN	IZVRŠENJE
2. Projektna dokumentacija za Zgradu bivše »Kožare«	19,90 EUR	19,90 EUR
UKUPNO:	19,90 EUR	19,90 EUR

Iz članka 2. Programa o utrošku sredstava naknade za zadržavanje nezakonito izgrađenih zgrada u prostoru za 2025. godinu (»Službeni vjesnik«, broj 99/24, 46/25 i 101/25) briše se točka 1. Projektna dokumentacija za Ruralnu cjelinu Krapje.

Članak 3.

Ovo Izvješće o utrošku sredstava naknade za zadržavanje nezakonito izgrađenih zgrada u prostoru za 2025. godinu bit će objavljeno u »Službenim vjesniku«, službenom glasilu Općine Jasenovac.

SISAČKO-MOSLAVAČKA ŽUPANIJA
OPĆINA JASENOVAC
OPĆINSKO VIJEĆE

KLASA: 361-03/24-01/01
URBROJ: 2176-11-01-26-01
Jasenovac, 29. svibnja 2026.

Predsjednik
Dubravko Bradašić, v.r.

24.

Na temelju članka 19. i 35. Zakona o lokalnoj i područnoj (regionalnoj) samoupravi (»Narodne novine«, broj 33/01, 60/01, 129/05, 109/07, 125/08, 36/09, 150/11, 144/12, 19/13, 137/15, 123/17, 98/19 i 144/20) i članka 34. Statuta Općine Jasenovac (»Službeni vjesnik«, broj 17/21 i 99/24), Općinsko vijeće Općine Jasenovac na 7. sjednici održanoj 29. svibnja 2026. godine, donijelo je

I Z V J E Š Ć E

**o izvršenju Programa javnih potreba
razvoja civilnog društva Općine Jasenovac
za 2025. godinu**

Članak 1.

Programom javnih potreba razvoja civilnog društva Općine Jasenovac za 2025. godinu i Izmjenama i dopunama Programa javnih potreba razvoja civilnog društva Općine Jasenovac za 2025. godinu (»Službeni vjesnik«, broj 99/24 i 46/25) planirana su i izvršena sredstva kako slijedi:

	PLAN	IZVRŠENJE
1. Pomoći-fiskalno izravnanje	10.389,09 EUR	9.500,00 EUR
2. Opći prihodi i primici	2.000,00 EUR	2.000,00 EUR
UKUPNO:	12.389,09 EUR	11.500,00 EUR

Članak 2.

Sredstva iz članka 1. ovog Izvješća o izvršenju Programa javnih potreba razvoja civilnog društva Općine Jasenovac za 2025. godinu izvršena su kako slijedi:

	PLAN	IZVRŠENJE
1. Udruga mladih »Komarac« Jasenovac	1.000,00 EUR	1.000,00 EUR
2. Udruga mladih Krapje	1.000,00 EUR	1.000,00 EUR
3. Udruga umirovljenika Jasenovac	1.589,09 EUR	1.300,00 EUR
4. Udruga žena »Una« Tanac	800,00 EUR	0,00 EUR
5. Udruga hrvatskih branitelja Općine Jasenovac	7.000,00 EUR	6.700,00 EUR
6. Udruga »Srce« Puska	1.000,00 EUR	1.000,00 EUR
7. Udruge proistekle iz Domovinskog rata	0,00 EUR	500,00 EUR
UKUPNO:	12.389,09 EUR	11.500,00 EUR

Članak 3.

Ovo Izvješće o izvršenju Programa javnih potreba razvoja civilnog društva Općine Jasenovac za 2025. godinu bit će objavljeno u »Službenom vjesniku«, službenom glasilu Općine Jasenovac.

SISAČKO-MOSLAVAČKA ŽUPANIJA
OPĆINA JASENOVAC
OPĆINSKO VIJEĆE

KLASA: 230-01/24-01/01
URBROJ: 2176-11-01-26-01
Jasenovac, 29. svibnja 2026.

Predsjednik
Dubravko Bradašić, v.r.

25.

Na temelju članka 215. stavka 6. Pravilnika o proračunskom računovodstvu i računskom planu (»Narodne novine«, broj 158/23) i članka 34. Statuta Općine Jasenovac (»Službeni vjesnik«, broj 17/21 i 99/24), Općinsko vijeće Općine Jasenovac na svojoj 7. sjednici održanoj 29. svibnja 2026. godine, donijelo je

O D L U K U
o raspodjeli rezultata poslovanja za 2025. godinu

Članak 1.

Ovom se Odlukom obavlja raspodjela rezultata utvrđenog Godišnjim izvještajem o izvršenju Proračuna Općine Jasenovac za 2025. (razina 23) godinu kako slijedi:

VIŠAK PRIHODA/PRIMITAKA	1.251.970,18 EURA
MANJAK PRIHODA/PRIMITAKA	735.786,77 EURA
VIŠAK PRIHODA/PRIMITAKA	516.183,41 EURA

VIŠAK PRIHODA - OPĆINA JASENOVAC	516.173,39 EURA
VIŠAK PRIHODA PK NARODNA KNJIŽNICA I ČITAONICA JASENOVAC	5,51 EURA
VIŠAK PRIHODA PK CENTAR ZA POMOĆ I NJEGU JASENOVAC	4,31 EURA

31.12.

		VIŠAK MANJAK 2024.	PRIHOD 2025.	RASHOD 2025.	VIŠAK MANJAK 2025.
1.130.	prihod od nefinancijske imovine - koncesije	- 17,35 €	2.250,15 €	2.232,80 €	- €
1.1.32.	najam poslovnih i stambenih prostora	- 2.264,73 €	10.715,70 €	12.303,90 €	- 3.852,93 €
3.1.9.	vlastiti prihodi proračunskih korisnika	1,74 €	7.560,03 €	7.551,95 €	9,82 €
4.2.1.	spomenička renta	- €	4,65 €	- €	4,65 €
4.3.2.	šumski doprinos	9.817,46 €	114.729,82 €	129.457,16 €	- 4.909,88 €
4.3.3.	HT služnost	- €	24.185,72 €	24.185,72 €	- €
4.3.4.	komunalni doprinos	1.235,68 €	- €	1.899,29 €	- 663,61 €
4.3.5.	komunalna naknada	- €	79.971,58 €	91.644,42 €	- 11.672,84 €
4.3.6.	HZZ javni radovi	- €	29.054,92 €	29.054,92 €	- €
4.3.7.	naknada za zadržavanje nezakonito izgrađenih objekata	19,90 €	- €	19,90 €	- €
5.2.10.	Tekuće pomoći iz županije	201,60 €	4.755,21 €	4.956,81 €	- €
5.2.1.1	Tekuće pomoći iz državnog proračuna	- €	31.058,68 €	18.599,75 €	12.458,93 €
5.2.11.	pomoći fiskalnog izravnjanja	- 318.543,13 €	410.921,61 €	588.187,32 €	- 495.808,84 €
5.2.10	Tekuće pomoći iz državnog proračuna - dječji vrtić	- €	34.993,00 €	35.402,50 €	- 409,50 €
5.2.2.1	kapitalne pomoći iz državnog proračuna	- €	131.364,94 €	158.216,43 €	- 26.851,49 €
5.2.2.1	kapitalne pomoći iz državnog proračuna-općinska zgrada-cjelovita obnova od potresa	1.150.437,50 €	- €	2.708,75 €	1.147.728,75 €

		31.12.			
		VIŠAK MANJAK 2024.	PRIHOD 2025.	RASHOD 2025.	VIŠAK MANJAK 2025.
5.2.3.	kapitalne pomoći od izvanproračunski korisnika državnog proračuna - Fond za zaštitu okoliša	- €	9.023,55 €	9.023,55 €	- €
5.2.5.	Tekuće pomoći iz državnog proračuna temeljem prijenosa EU sredstva -zaželi faza IV	- €	487.228,69 €	404.955,93 €	82.272,76 €
5.2.8.	Tekuće pomoći proračunskim korisnicima iz proračuna koji im nije nadležan	- €	2.160,64 €	2.160,64 €	- €
5.2.9.	Kapitalne pomoći proračunskim korisnicima iz proračuna koji im nije nadležan	- €	4.655,00 €	4.655,00 €	- €
7.1.1.	Prihod od prodaje zemljišta u vlasništvu RH	7.922,04 €	15.682,68 €	14.109,45 €	9.495,27 €
7.1.2.	poljoprivredna i građevinska zemljišta u vlasništvu Općine	23.490,62 €	5.470,00 €	30.279,50 €	- 1.318,88 €
7.1.3.	prihod od prodaje građevinskih objekata u vlasništvu Općine	4.642,25 €	7.548,00 €	12.190,25 €	- €
1.13.	zakup poljoprivrednog zemljišta u vlasništvu RH	- €	23.134,49 €	23.505,14 €	- 370,65 €
1.1.	porezi 11	2.343,69 €	442.018,81 €	634.290,65 €	- 189.928,15 €
		879.287,27 €	1.878.487,87 €	2.241.591,73 €	516.183,41 €

VIŠAK	1.251.970,18 €
MANJAK	- 735.786,77 €
	516.183,41 €

Članak 2.

Višak prihoda u iznosu od 1.251.970,18 eura utrošit će se na: Višak prihoda iz vlastitih prihoda Proračunskog korisnika Narodna knjižnica i čitaonica Jasenovac 5,51 euro za poštanske usluge (R799), Proračunski korisnik Centar za pomoć i njegu Jasenovac 4,31 eura poštanske usluge (R220) spomenička renta u iznosu od 4,65 eura, povećanje rashoda za projektnu dokumentaciju - tradicijska kuća Krapje 1 (R104), višak prihoda iz državnog proračuna - cjelovita obnova općinske zgrade i društvenog doma u iznosu od 1.147.728,75 eura - smanjenje prihoda (P132), višak prihoda od Europskog socijalnog fonda plus za provedbu programa Zaželi faza IV u iznosu od 82.272,76 eura- smanjenje plana prihoda na (P072), višak prihoda od prodaje i dugogodišnjeg zakupa poljoprivrednog zemljišta u vlasništvu RH u iznosu od 9.495,27 eura - povećanje rashoda za tisak i objave akata (R037) višak prihoda od tekućih pomoći iz državnog proračuna (vrtić), u iznosu od 20.618,68 eura -smanjenje prihoda (P114).

Sredstva će biti uvrštena po II. Izmjenama i dopunama Proračuna Općine Jasenovac za 2026. godinu pojedinačno po pozicijama i kontima i čine sastavni dio Proračuna Općine Jasenovac za 2026. godinu.

Članak 3.

Manjak proračunskih prihoda u iznosu od 735.786,77 eura iz 2025., manjak prihoda od najma poslovnih prostora u iznosu od 3.852,93 eura pokrit će se smanjenjem rashoda za nabavu opreme za pučke domove (R100), manjak prihoda od doprinosa za šume u iznosu

od 4.909,88 eura pokrit će se smanjenjem rashoda za održavanje komunalne infrastrukture - tekuće održavanje (R548), manjak prihoda od komunalnog doprinosa u iznosu od 663,61 euro - smanjenje rashoda za ulaganja u Park Jasenovac (R196), manjak prihoda od komunalne naknade u iznosu od 11.672,84 eura - smanjenje rashoda za tekuće održavanje groblja (R196), kapitalne pomoći iz državnog proračuna manjak 26.851,49 eura pokrit će se iz prihoda iz državnog proračuna za Plan nove generacije P120 i povećanjem poreza na dohodak u iznosu od 1.851,49 eura (P001), manjak prihoda od prodaje neizgrađenog građevinskog zemljišta u iznosu od 1.318,88 eura -smanjenje kapitalnih pomoći trgovačkim društvima u vlasništvu Općine Jasenovac (R797), manjak prihoda od zakupa poljoprivrednog zemljišta u vlasništvu RH u iznosu od 370,65 eura - smanjenje rashoda za naknadu šteta (R118) manjak prihoda iz državnog proračuna za pučke domove u iznosu od 8.159,75 eura povećanje prihoda od poreza (P001), manjak prihoda iz državnog proračuna za redovan rad dječjeg vrtića u iznosu od 409,50 eura - smanjenje rashoda za tekuće pomoći drugim proračunima (R772) manjak prihoda od poreza u iznosu od 189.928,15 eura i pomoći fiskalnog izravnanja 495.808,84 eura -(685.736,99 eura), dio u iznosu od 124.180,72 eura smanjit će se rashodi u tekućoj godini, a razlika u iznosu od 561.556,27 eura kroz plan uravnoteženja 2027. - 2029. godina i to:

2027. godina	187.185,42 eura
2028. godina	187.185,42 eura
2029. godina	187.185,43 eura

Članak 4.

Ova Odluka stupa na snagu osmi dan od dana objave, a objavit će se u »Službenom vjesniku« službenom glasilu Općine Jasenovac.

SISAČKO-MOSLAVAČKA ŽUPANIJA
OPĆINA JASENOVAC
OPĆINSKO VIJEĆE

KLASA: 400-08/24-01/01
URBROJ: 2176-11-01-26-01
Jasenovac, 29. svibnja 2026.

Predsjednik
Dubravko Bradašić, v.r.

26.

Na temelju članka 35. Zakona o lokalnoj i područnoj (regionalnoj) samoupravi (»Narodne novine«, broj 33/01, 60/01, 129/05, 109/07, 125/08, 36/09, 150/11, 144/12, 123/17, 98/19 i 144/20) i članka 34. Statuta Općine Jasenovac (»Službeni vjesnik«, broj 17/21, 99/24), Općinsko vijeće Općine Jasenovac na 7. sjednici održanoj dana 29. svibnja 2026. godine, donijelo je sljedeću

ODLUKU

o otvaranju nove odgojno - obrazovne skupine djece predškolske dobi u Dječjem vrtiću Radost Novska - Područni objekt Jasenovac

Članak 1.

Ovom Odlukom se Dječjem vrtiću Radost Novska, Novska, Ulica Ivane Brlić-Mažuranić 1, OIB 65737381445, odobrava otvaranje jedne nove odgojno - obrazovne skupine djece predškolskog odgoja u Područnom objektu Jasenovac na adresi: Trg kralja Petra Svačića 8, 44 324 Jasenovac.

Članak 2.

Sredstva potrebna za financiranje troškova iz članka 1. ove Odluke za 2026. godinu osigurati će se u II. Izmjenama i dopunama Proračuna Općine Jasenovac za 2026. godinu.

Članak 3.

Zadužuje se ravnateljica Dječjeg vrtića Radost Novska za provedbu ove Odluke.

Nadzor nad provedbom ove Odluke u nadležnosti je Jedinog upravnog odjela Općine Jasenovac.

Članak 4.

Ova Odluka stupa na snagu osmog dana od dana objave u »Službenom vjesniku« službenom glasilu Općine Jasenovac.

SISAČKO-MOSLAVAČKA ŽUPANIJA
OPĆINA JASENOVAC
OPĆINSKO VIJEĆE

KLASA: 601-01/26-01/03
URBROJ: 2176-11-01-26-01
Jasenovac, 29. svibanj 2025.

Predsjednik
Dubravko Bradašić, v.r.

27.

Na temelju članka 14. stavka 1. Zakona o ublažavanju i uklanjanju posljedica prirodnih nepogoda (»Narodne novine«, broj 16/19) i članka 34. Statuta Općine Jasenovac (»Službeni vjesnik«, broj 17/21, 99/24), Općinsko vijeće Općine Jasenovac na svojoj 7. sjednici održanoj dana 29. svibnja 2026. godine, donosi

ODLUKU

o imenovanju Povjerenstva Općine Jasenovac za procjenu šteta od prirodnih nepogoda

Članak 1.

U Povjerenstvo Općine Jasenovac za procjenu šteta od prirodnih nepogoda (u daljnjem tekstu: Povjerenstvo) imenuju se:

1. Lahorka Mijadžiković, za predsjednika
2. Ivana Vidaković, za člana
3. Biljana Dragić, za člana
4. Zdravko Bielić, za člana
5. Tihana Perković, za člana.

Članak 2.

Članovi Povjerenstva imenuju se na razdoblje od četiri (4) godine.

Članak 3.

Povjerenstvo obavlja sljedeće poslove:

1. utvrđuje i provjerava visinu štete od prirodne nepogode za područje Općine Jasenovac,
2. unose podatke o prvim procjenama šteta u Registar šteta,
3. unose i prosljeđuju putem Registra šteta konačne procjene županijskom povjerenstvu,
4. raspoređuju dodijeljena sredstva pomoći za ublažavanje i djelomično uklanjanje posljedica prirodnih nepogoda oštećenima,
5. prate i nadziru namjensko korištenje odobrenih sredstava pomoći za djelomičnu sanaciju šteta od prirodnih nepogoda sukladno Zakonu,
6. izrađuju izvješća o utrošku dodijeljenih sredstava žurne pomoći i sredstava pomoći za ublažavanje i djelomično uklanjanje posljedica prirodnih nepogoda i dostavljaju ih županijskom povjerenstvu putem Registra šteta,
7. surađuju sa županijskim povjerenstvom,

8. donose plan djelovanja u području prirodnih nepogoda iz svoje nadležnosti,
9. obavlja druge poslove i aktivnosti iz svog djelokruga u suradnji sa županijskim povjerenstvom.

Članak 4.

Općina Jasenovac je dužna u okviru svojih mogućnosti, osigurati financijska sredstva za rad Povjerenstva, kao i prostor za održavanje sjednica.

Financijska sredstva za rad Povjerenstva osiguravaju se u Proračunu Općine Jasenovac na temelju odobrenog programa rada.

Članovi Povjerenstva imaju pravo na naknadu troškova za rad u Povjerenstvu u visini od 53,00 Eura neto po sjednici.

Članak 5.

Stupanjem na snagu ove Odluke prestaje važiti Odluka o imenovanju Povjerenstva za procjenu šteta od prirodnih nepogoda (»Službeni vjesnik«, broj 71/23).

Članak 6.

Ova Odluka stupa na snagu osmog dana od dana objave u »Službenom vjesniku« službenom glasilu Općine Jasenovac.

SISAČKO-MOSLAVAČKA ŽUPANIJA
OPĆINA JASENOVAC
OPĆINSKO VIJEĆE

KLASA: 920-11/26-01/01
URBROJ: 2176-11-01-26-02
Jasenovac, 29. svibnja 2026.

Predsjednik
Dubravko Bradašić, v.r.

28.

Na temelju članka 20. Zakona o zaštiti od svjetlosnog onečišćenja (»Narodne novine«, broj 14/19) i temeljem članka 34. Statuta Općine Jasenovac (»Službeni vjesnik«, broj 17/21, 99/24), Općinsko vijeće Općine Jasenovac na svojoj 7. sjednici održanoj 29. svibnja 2026. godine, donijelo je

O D L U K U

o usvajanju Plana rasvjete Općine Jasenovac

Članak 1.

Ovom Odlukom usvaja se Plan rasvjete Općine Jasenovac, a čini sastavni dio ove Odluke.

Izrađivač Plana rasvjete je Lunes Adria d.o.o., Okičko naselje 28, 10 452 Klinča Sela.

Članak 2.

Plan rasvjete iz članka 1. ove Odluke objavljuje se u »Službenom vjesniku« službenom glasniku Općine Jasenovac.

Članak 3.

Ova Odluka stupa na snagu osmog dana od dana objave u »Službenom vjesniku« službenom glasilu Općine Jasenovac.

SISAČKO-MOSLAVAČKA ŽUPANIJA
OPĆINA JASENOVAC
OPĆINSKO VIJEĆE

KLASA: 351-01/26-01/02
URBROJ: 2176-11-01-26-02
Jasenovac, 29. svibnja 2026.

Predsjednik
Dubravko Bradašić, v.r.

PLAN RASVJETE OPĆINE JASENOVAC



Naručitelj izrade Plana rasvjete: Općina Jasenovac
Trg kralja Petra Svačića 19, 44324 Jasenovac
OIB: 42512118827

Izrađivač plana rasvjete: Lunes Adria d.o.o.
Okičko naselje 28, 10452 Klinča Sela
OIB: 14357094566

Oznaka: PR-13/2025

Voditelj izrade plana rasvjete: Marko Bešlić, dipl.ing.el.

Suradnici: Antea Šimić, univ.bacc.ing.geod.et geoinf.
Matko Memed, dipl.ing.arh.

Direktor: Marko Bešlić, dipl.ing.el.

Mjesto i datum: Zagreb, lipanj 2025.

LUNES ADRIA d.o.o.
Klinča Sela

SADRŽAJ

OPĆI DIO	1130
<i>REGISTRACIJA TVRTKE</i>	<i>1130</i>
1. OPĆI PODACI.....	1134
1.1. <i>OSNOVNI PODACI O NARUČITELJU</i>	<i>1134</i>
1.2. <i>OPĆENITO</i>	<i>1134</i>
1.3. <i>ZAKONODAVNI OKVIR</i>	<i>1134</i>
1.4. <i>ZEMLJOPISNII PODACI</i>	<i>1134</i>
2. TEKSTUALNI DIO - ODREDBE ZA PROVEDBU.....	1135
2.1. <i>DEFINIRANJE ZONA RASVIJETLJENOSTI.....</i>	<i>1135</i>
2.2. <i>TERMINSKI PLAN RADA RASVJETE.....</i>	<i>1143</i>
2.3. <i>BILANCA POKRIVENOSTI.....</i>	<i>1145</i>
2.4. <i>MJERE ZAŠTITE POSEBNO OSJETLJIVIH PODRUČJA</i>	<i>1146</i>
3. ZAKLJUČAK	1148
PRILOZI	1149

OPĆI DIO

REGISTRACIJA TVRTKE

REPUBLIKA HRVATSKA
TRGOVAČKI SUD U ZAGREBUElektronički zapis
Datum: 23.12.2024

IZVADAK IZ SUDSKOG REGISTRA

SUBJEKT UPISA

MBS:

080872321

OIB:

14357094566

EUID:

HRSR.080872321

TVRTKA:

- 1 LUNES ADRIA d.o.o. za informatiku i energetiku
- 1 LUNES ADRIA d.o.o.

SJEDIŠTE/ADRESA:

- 6 Klinča Sela (Općina Klinča Sela)
Okičko naselje 28

ADRESA ELEKTRONIČKE POŠTE:

- 7 info@lunesadria.hr

PRAVNI OBLIK:

- 1 društvo s ograničenom odgovornošću

PREDMET POSLOVANJA:

- 1 * - računalne i srodne djelatnosti
- 1 * - održavanje informatičke opreme
- 1 * - proizvodnja uredskih strojeva i računala
- 1 * - proizvodnja električne energije
- 1 * - prijenos električne energije
- 1 * - distribucija električne energije
- 1 * - opskrba električnom energijom
- 1 * - projektiranje, građenje, uporaba i uklanjanje građevina
- 1 * - nadzor nad gradnjom
- 1 * - poslovi upravljanja nekretninom i održavanje nekretnina
- 1 * - tehničko savjetovanje
- 1 * - tehničko ispitivanje i analiza
- 1 * - istraživanje i razvoj u tehničkim znanostima
- 1 * - izrada nacрта strojeva i industrijskih postrojenja
- 1 * - kupnja i prodaja robe
- 1 * - obavljanje trgovačkog posredovanja na domaćem i inozemnom tržištu
- 1 * - zastupanje inozemnih tvrtki
- 1 * - pružanje usluga informacijskog društva
- 1 * - savjetovanje vezano uz poslovanje i upravljanje
- 1 * - istraživanje tržišta i ispitivanje javnog mnijenja
- 1 * - promidžba (reklama i propaganda)
- 1 * - usluge dizajna



REPUBLIKA HRVATSKA
TRGOVAČKI SUD U ZAGREBU

Elektronički zapis
Datum: 23.12.2024

IZVADAK IZ SUDSKOG REGISTRA

SUBJEKT UPISA

PREDMET POSLOVANJA:

- 1 * - grafičke usluge
- 1 * - izdavačka djelatnost
- 1 * - tiskanje časopisa i drugih periodičnih časopisa, knjiga i brošura, glazbenih djela i glazbenih rukopisa, karata i atlasa, plakata, igraćih karata, reklamnih kataloga, prospekata i drugih tiskanih oglasa, djelovodnika, albuma, dnevnika, kalendara, poslovnih obrazaca i drugih tiskanih trgovačkih stvari, putem knjigotiska, ofseta, fotograevure, fleksografije, sitotiska i drugih tiskarskih strojeva, strojeva za umnožavanje, računalnih (kompjutorskih) pisaača, fotokopiranja i termokopiranja
- 1 * - posredovanje u prometu nekretnina
- 1 * - poslovanje nekretninama
- 1 * - prijevoz za vlastite potrebe
- 1 * - poduka iz područja matematike, fizike, informatike, elektrotehnike, elektronike i telekomunikacija
- 1 * - iznajmljivanje strojeva i opreme, bez rukovatelja i predmeta za osobnu uporabu i kućanstvo
- 4 * - energetska certificiranje, energetski pregled zgrade i redoviti pregled sustava grijanja i sustava hlađenja ili klimatizacije u zgradi
- 4 * - djelatnost energetskih usluga
- 4 * - energetski pregled javne rasvjete
- 4 * - energetski pregled velikih poduzeća
- 4 * - izrada i izvedba projekata s područja elektrike
- 4 * - izrada studija i planova energetske učinkovitosti
- 4 * - čišćenje svih vrsta objekata
- 4 * - izvođenje investicijskih radova u inozemstvu i ustupanje tih radova stranim pravnim osobama u Republici Hrvatskoj

OSNIVAČI/ČLANOVI DRUŠTVA:

- 5 MARKO BEŠLIĆ, OIB: 83635019002
Zagreb, Veslačka ulica 17A
- 4 - jedini član d.o.o.

OSOBE OVLAŠTENE ZA ZASTUPANJE:

- 5 MARKO BEŠLIĆ, OIB: 83635019002
Zagreb, Veslačka ulica 17A
- 1 - direktor
- 1 - zastupa društvo pojedinačno i samostalno

TEMELJNI KAPITAL:

- 1 21.000,00 kuna / 2.787,18 euro (fiksni tečaj konverzije 7.53450)

Napomena:

Izrađeno: 2024-12-23 00:23:16
Podaci od: 2024-12-23

D004
Stranica: 2 od 4



REPUBLIKA HRVATSKA
TRGOVAČKI SUD U ZAGREBU

Elektronički zapis
Datum: 23.12.2024

IZVADAK IZ SUDSKOG REGISTRA

SUBJEKT UPISA

TEMELJNI KAPITAL:

Iznos temeljnog kapitala informativno je prikazan u euru i ne utječe na prava i obveze društva niti članova društva. Društva su u obvezi temeljni kapital uskladiti sukladno Zakonu o izmjenama Zakona o trgovačkim društvima ("Narodne novine" broj 114/22.).

PRAVNI ODNOSI:

Osnivački akt:

- 1 Društveni ugovor o osnivanju društva s ograničenom odgovornošću od 05.09.2013. godine.
- 4 Odlukom jedinog člana Društva od 25.listopada 2017.godine, izmijenjen je Društveni ugovor od 05.rujna 2013.godine u cjelokupnom tekstu.
Potpuni tekst Društvenog ugovora od 25.listopada 2017.godine dostavljen Sudu i uložen u Zbirku isprava.

FINANCIJSKA IZVJEŠĆA:

	Predano	God.	Za razdoblje	Vrsta izvještaja
eu	04.04.24	2023	01.01.23 - 31.12.23	GFI-POD izvještaj

Upise u glavnu knjigu proveli su:

RBU	Tt	Datum	Naziv suda
0001	Tt-13/20663-2	03.10.2013	Trgovački sud u Zagrebu
0002	Tt-15/24701-1	27.08.2015	Trgovački sud u Zagrebu
0003	Tt-17/12289-1	16.03.2017	Trgovački sud u Zagrebu
0004	Tt-17/41531-3	10.11.2017	Trgovački sud u Zagrebu
0005	Tt-19/6466-1	13.02.2019	Trgovački sud u Zagrebu
0006	Tt-20/18559-1	25.07.2020	Trgovački sud u Zagrebu
0007	Tt-22/3183-2	25.01.2022	Trgovački sud u Zagrebu
eu	/	28.03.2014	elektronički upis
eu	/	31.03.2015	elektronički upis
eu	/	30.03.2016	elektronički upis
eu	/	27.04.2017	elektronički upis
eu	/	27.04.2018	elektronički upis
eu	/	04.03.2019	elektronički upis
eu	/	24.06.2020	elektronički upis
eu	/	24.06.2021	elektronički upis
eu	/	27.04.2022	elektronički upis
eu	/	11.04.2023	elektronički upis
eu	/	04.04.2024	elektronički upis



REPUBLIKA HRVATSKA
TRGOVAČKI SUD U ZAGREBU

Elektronički zapis
Datum: 23.12.2024

IZVADAK IZ SUDSKOG REGISTRA

SUBJEKT UPISA

Sukladno Uredbi o tarifi sudskih pristojbi (NN br. 37/2023)
Tar. br. 28. ne plaća se pristojba za izdavanje aktivnog i/ili
povijesnog izvotka iz sudskog registra.



Ova isprava je u digitalnom obliku elektronički
potpisana certifikatom:
CN=sudreg, L=ZAGREB,
O=MINISTARSTVO PRAVOSUĐA I UPRAVE HR72910430276, C=HR

Broj zapisa: 003Cb-kTLE0-OCr1b-6Rfxd-jaZN7
Kontrolni broj: y6uuq-7Cssh-Jxx26-nQQxf

Skeniranjem ovog QR koda možete provjeriti točnost podataka.

Isto možete učiniti i na web stranici

http://sudreg.pravosudje.hr/registar/kontrola_izvornika/ unosom gore navedenog broja
zapisa i kontrolnog broja dokumenta.

U oba slučaja sustav će prikazati izvornik ovog dokumenta. Ukoliko je ovaj dokument
identičan prikazanom izvorniku u digitalnom obliku, Ministarstvo pravosuđa i uprave
potvrđuje točnost isprave i stanje podataka u trenutku izrade izvotka.

Provjera točnosti podataka može se izvršiti u roku tri mjeseca od izdavanja isprave.

1. OPĆI PODACI

1.1. OSNOVNI PODACI O NARUČITELJU

Naziv:	Općina Jasenovac
Adresa:	Trg kralja Petra Svačića 19, 44324 Jasenovac
OIB:	42512118827

1.2. OPĆENITO

Izrada i donošenje Plana rasvjete Općine Jasenovac (u nastavku teksta: Plan) temelji se na odredbama čl. 12. st. 3. i čl. 28. Zakona o zaštiti od svjetlosnog onečišćenja (NN 14/19; u nastavku teksta: Zakon), čl. 14. Pravilnika o sadržaju, formatu i načinu izrade plana rasvjete i akcijskog plana gradnje i/ili rekonstrukcije vanjske rasvjete (NN 22/23; u nastavku teksta: Pravilnik) i člancima 1. do 15. Pravilnika te Pravilnika o zonama rasvijetljenosti, dopuštenim vrijednostima rasvjetljavanja i načinima upravljanja rasvjetnim sustavima (NN 128/20; u nastavku teksta: Pravilnik o zonama rasvijetljenosti).

Nositelj izrade Plana je Općina Jasenovac, Jedinštveni upravni odjel.

Plan rasvjete je podloga za projekte vanjske rasvjete, koji izrađuje jedinica lokalne samouprave, a donosi se radi optimizacije i boljeg planiranja vanjske rasvjete i ostvarenja ciljeva propisanih u čl. 2. Zakona kojemu je glavni cilj zaštita od svjetlosnog onečišćenja uzrokovanog emisijama svjetlosti u okoliš iz umjetnih izvora svjetlosti kojima su izloženi ljudi, biljni i životinjski svijet u zraku i vodi, druga prirodna dobra, noćno nebo i zvjezdarnice, uz korištenje energetske učinkovitije rasvjete. Zaštitom od svjetlosnog onečišćenja osigurava se zaštita ljudskog zdravlja, cjelovito očuvanje kvalitete okoliša, očuvanje bioraznolikosti i krajobrazne raznolikosti, očuvanje ekološke stabilnosti, zaštita biljnog i životinjskog svijeta, racionalno korištenje prirodnih dobara i energije na najpovoljniji način za okoliš, kao osnovni uvjet javnog zdravlja, zdravlja i temelj koncepta održivog razvitka. U ostvarivanju cilja uzimaju se u obzir najbolje raspoložive tehnike te njihova gospodarska provedivost u skladu s načelima Zakona i zakonima kojima se uređuje područje zaštite okoliša i energetske učinkovitosti. Dodatni cilj Zakona u smislu energetske učinkovitosti je smanjiti potrošnju električne energije za javnu rasvjetu.

Plan rasvjete izrađen je u skladu sa Zakonom, Pravilnikom i Pravilnikom o zonama rasvijetljenosti. Plan rasvjete sadrži dijelove određene Pravilnikom:

I. TEKSTUALNI DIO - ODREDBE ZA PROVEDBU

1. Definiranje zona rasvijetljenosti
2. Terminski plan rada rasvjete
3. Bilanca pokrivenosti
4. Mjere zaštite posebno osjetljivih područja

II. GRAFIČKI DIO - KARTOGRAFSKI PRIKAZ

Obuhvat Plana rasvjete istovjetan je obuhvatu Prostornog plana Općine Jasenovac te se primjenjuje u segmentima koji su utvrđeni u grafičkom i tekstualnom dijelu.

Plan rasvjete donosi se na neodređeno vrijeme, a njegove izmjene i dopune donose se po potrebi.

Za sve odredbe koje nisu posebno uređene ovim Planom, mjerodavne su odredbe iz Zakona, Pravilnika i Pravilnika o zonama rasvijetljenosti.

1.3. ZAKONODAVNI OKVIR

Izrada Plana rasvjete temelji se na odredbama sljedećih Zakona i Pravilnika:

- Zakon o zaštiti od svjetlosnog onečišćenja (NN 14/19)
- Pravilnik o zonama rasvijetljenosti, dopuštenim vrijednostima rasvjetljavanja i načinima upravljanja rasvjetnim sustavima (NN 128/20)
- Pravilnik o sadržaju, formatu i načinu izrade plana rasvjete i akcijskog plana gradnje i/ili rekonstrukcije vanjske rasvjete (NN 22/23)

Zakon o zaštiti od svjetlosnog onečišćenja (NN 14/19) - Ovim Zakonom uređuje se zaštita od svjetlosnog onečišćenja koja obuhvaća obveznike zaštite od svjetlosnog onečišćenja, mjere zaštite od svjetlosnog onečišćenja, način utvrđivanja najviše dopuštenih vrijednosti rasvjetljavanja, ograničenja i zabrane rasvjetljavanja, uvjete za planiranje, gradnju, održavanje i rekonstrukciju vanjske rasvjete, mjerenje i način praćenja rasvijetljenosti okoliša te druga pitanja radi smanjenja svjetlosnog onečišćenja okoliša i posljedica djelovanja svjetlosnog onečišćenja.

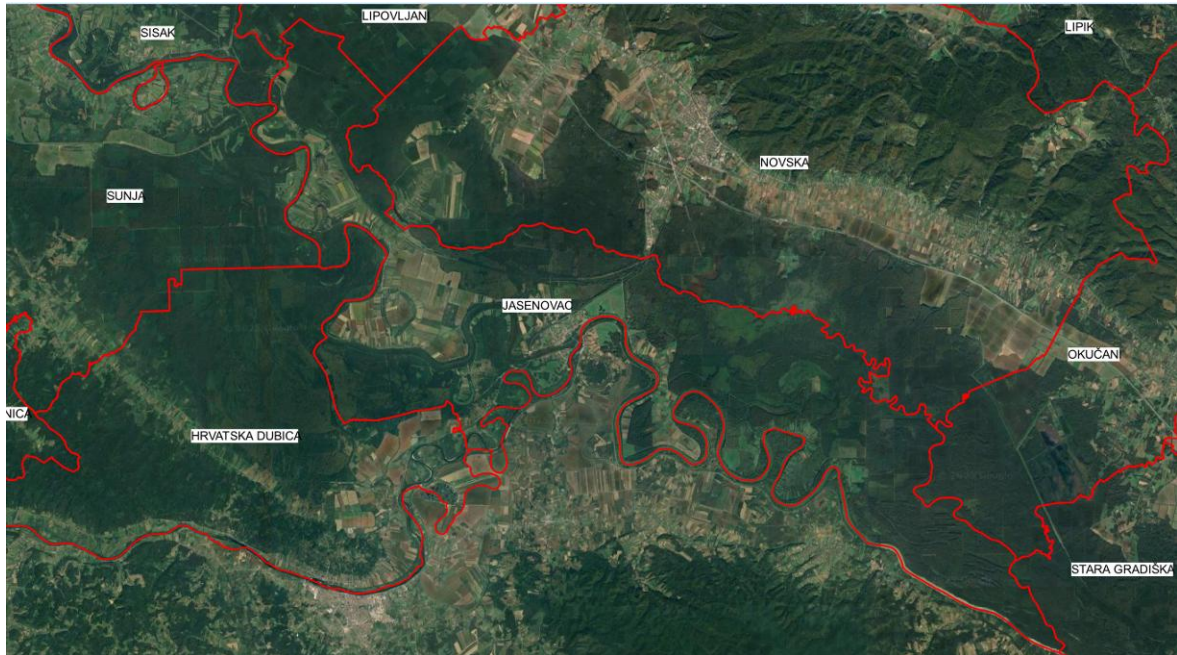
Pravilnik o zonama rasvijetljenosti, dopuštenim vrijednostima rasvjetljavanja i načinima upravljanja rasvjetnim sustavima (NN 128/20) - Ovim Pravilnikom propisuju se obvezni načini i uvjeti upravljanja rasvjetljavanjem, zone rasvijetljenosti i zaštite, najviše dopuštene vrijednosti rasvjetljavanja, uvjeti za odabir i postavljanje svjetiljki, kriteriji energetske učinkovitosti, uvjeti i najviše dopuštene vrijednosti korelirane temperature boje izvora svjetlosti, obveze jedinica lokalne samouprave (u daljnjem tekstu: JLS) vezano za propisane standarde, kao i druga pitanja u vezi s tim.

Pravilnik o sadržaju, formatu i načinu izrade plana rasvjete i akcijskog plana gradnje i/ili rekonstrukcije vanjske rasvjete (NN 22/23) - Ovim Pravilnikom propisuju se sadržaj, format i način dostave plana rasvjete (u daljnjem tekstu: Plan) i akcijskog plana gradnje i/ili rekonstrukcije vanjske rasvjete (u daljnjem tekstu: Akcijski plan), način informiranja javnosti o Planovima i Akcijskim planovima, način dostave podataka za potrebe informacijskog sustava zaštite okoliša i prirode, kao i druga pitanja u vezi s tim.

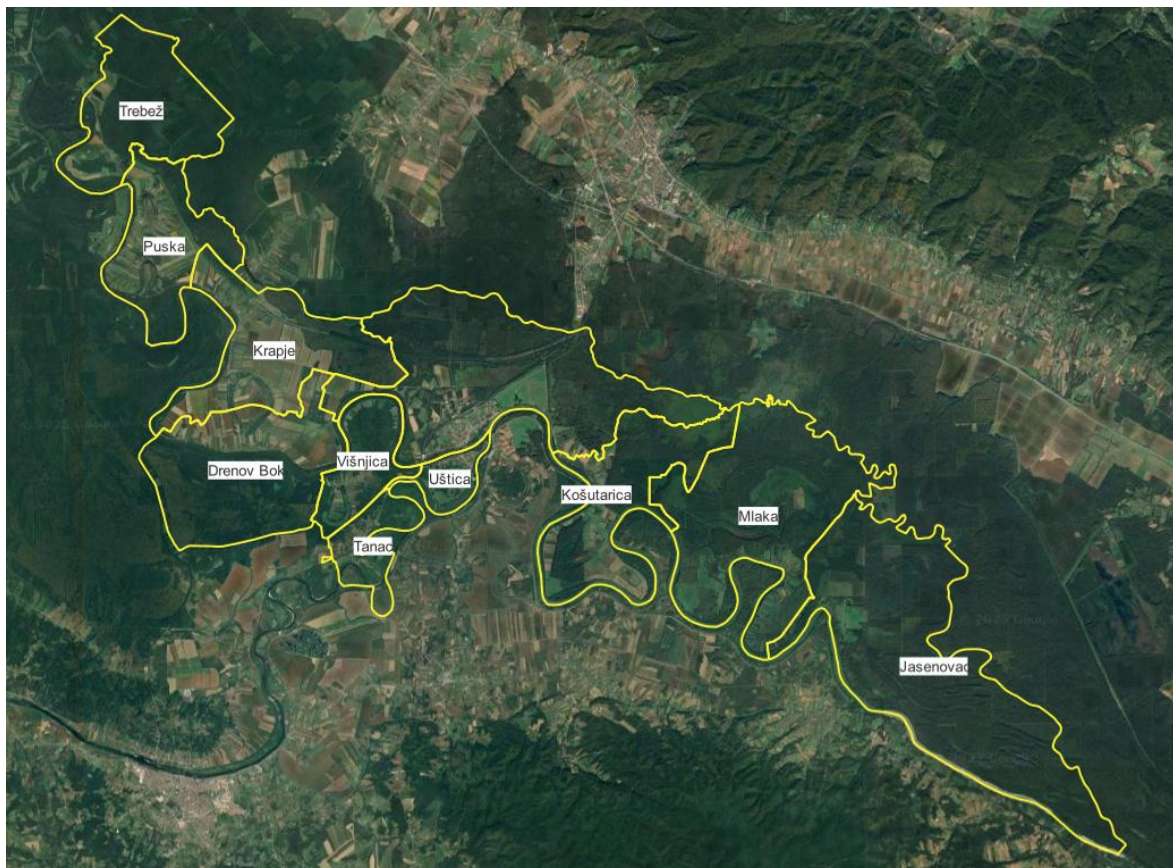
1.4. ZEMLJOPISNI PODACI

Općina Jasenovac smještena je u jugoistočnom dijelu Sisačko-moslavačke županije između rijeka Save, Trebeža i Une. Općina obuhvaća površinu od 163,96 km² te se sastoji od deset naselja: Drenov Bok, Jasenovac, Košutarica, Krapje, Mlaka, Puska, Tanac, Trebež, Uštica i Višnjica.

Blizina autoceste A3 i državne granice s BiH pruža Općini Jasenovac povoljan prometni položaj.



Slika 1. Položaj Općine Jasenovac (Izvor: Google Maps, lipanj 2025.)



Slika 2. Raspored naselja na području Općine Jasenovac (Izvor: Google Maps, lipanj 2025.)

2. TEKSTUALNI DIO - ODREDBE ZA PROVEDBU

2.1. DEFINIRANJE ZONA RASVIJETLJENOSTI

U ovom poglavlju opisuju se svi kriteriji iz prostornih planova i drugih prostornih web servisa za pregled i preuzimanje podataka različitih tematskih područja vezanih uz prirodu i okoliš, korištenih u izradi Plana rasvjete

na temelju kojih su razgraničene zone rasvijetljenosti, sukladno propisu kojim se uređuju zone rasvijetljenosti, dopuštene vrijednosti rasvijetljavanja i načini upravljanja rasvjetnim sustavima. Zone rasvijetljenosti određuju se u skladu sa stručnim rješenjima iz važećih prostornih planova.

Pravilnikom o zonama rasvijetljenosti, dopuštenim vrijednostima rasvijetljavanja i načinima upravljanja rasvjetnim sustavima (NN 128/20) definirane su sljedeće zone:

- E0 - područja prirodne rasvijetljenosti
- E1 - područja tamnog krajolika

- E2 - područja niske ambijentalne rasvijetljenosti
- E3 - područja srednje ambijentalne rasvijetljenosti
- E4 - područja visoke ambijentalne rasvijetljenosti

Rasvjeta u zaštićenim područjima, uglavnom u zonama E0 i E1, mora biti popisana i posebno navedena u Planu rasvjete.

U zonama E0 i E1, osim u iznimnim slučajevima, nije dopuštena upotreba dekorativne rasvjete te krajobrazne rasvjete. Dekorativna te krajobrazna rasvjeta dopuštena je u zonama E2, E3 i E4.

2.1.1. Opis zona rasvijetljenosti

2.1.1.1 Zona E0 - područja prirodne rasvijetljenosti

Zona	E0
Naziv	Područja prirodne rasvijetljenosti
Područje	<ul style="list-style-type: none"> • Blizine većih profesionalnih zvjezdarnica • Parkovi tamnog neba • Prirodna područja otvorenog prostora • Područja prirode izvan granica naselja važna za očuvanje divljih vrsta osjetljivih na svjetlosno onečišćenje, s osobitim naglaskom na strogo zaštićene vrste • Zaštićena područja - Strogi rezervati, posebni rezervati te zone stroge i usmjerene zaštite unutar parkova prirode i nacionalnih parkova • Skloništa divljih vrsta • Dijelovi krajobraza i krajobrazne infrastrukture
Kriteriji	<ul style="list-style-type: none"> • Područja gdje vanjska rasvjeta ozbiljno i negativno utječe na prirodno okruženje. Utjecaji uključuju ometanje bioloških ciklusa flore i faune i/ili onemogućavanje ljudima u uživanju i uvažavanju prirodnog okoliša. Ljudska aktivnost je podređena prirodi. Vizura ljudi i korisnika prilagođena je mraku i očekuju da će vidjeti malo ili nimalo svjetla. • Prirodna područja otvorenog prostora - šumska područja; livade i pašnjaci; prirodna i umjetna vodena tijela - npr. rijeke, jezera, bare, lokve, bazeni za navodnjavanje, ribnjaci važni za očuvanje ptica. • Područja oko važnih podzemnih skloništa za šišmiše (najmanje 100 m) - koridori kretanja od skloništa prema lovnim staništima nisu osvijetljeni; zeleni mostovi s gornje strane i najmanje 300 m sa svake strane ulaza zelenog mosta važni za migraciju strogo zaštićenih vrsta i njihovog plijena; prijelazi za divlje životinje. • Čitavo područje strogog rezervata. • Posebni rezervati u slučajevima kada vanjska rasvjeta narušava svojstva zbog kojih su proglašeni. • Područja stroge i usmjerene zaštite unutar parkova prirode i nacionalnih parkova, osim ako posebnim propisom kojim se uređuje zaštita i očuvanje zaštićenih područja nije predviđeno drugačije. • Dijelovi krajobraza u naseljima važni za očuvanje divljih vrsta osjetljivih na svjetlosno onečišćenje s osobitim naglaskom na strogo zaštićene vrste (neosvijetljeni dijelovi velikih parkova i perivoja koji se nastavljaju na rijeke, jezera, potoke itd.). • Dijelovi krajobrazne infrastrukture koji omogućuju očuvanje značajnih i karakterističnih obilježja krajobraza, koja su temeljem svoje linearne ili kontinuirane strukture ili funkcije bitna za migraciju, širenje i genetsku razmjenu divljih vrsta osjetljivih na svjetlosno onečišćenje (ptice, šišmiši, oprašivači itd.). • Kada nije potrebna, rasvjetu treba ugasiti.

2.1.1.2 Zona E1 - područja tamnog krajolika

Zona	E1
Naziv	Područja tamnog krajolika
Područje	<ul style="list-style-type: none"> • Ruralna i urbana područja i područja s ograničenom noćnom aktivnosti • Građevine unutar prirodnih područja otvorenog prostora • Međumjesne lokalne prometnice uglavnom nerasvijetljene • Zaštićena područja izvan granica naselja osim zaštićenih područja u E0 • Zaštićena područja unutar granica naselja važna za strogo zaštićene vrste ukoliko su u području naselja ključna staništa i skloništa unutar naselja • Skloništa i staništa divljih vrsta osjetljivih na svjetlosno onečišćenje unutar naselja

Zona	E1
Kriteriji	<ul style="list-style-type: none"> Područja gdje vanjska rasvjeta negativno utječe na floru i faunu ili bitno remeti karakter područja. Ruralna i urbana područja s ograničenom noćnom aktivnosti izvan granica naselja važna za divlje vrste osjetljive na svjetlosno onečišćenje s osobitim naglaskom na strogo zaštićene vrste ukoliko su u području ključna staništa i skloništa izvan naselja vezano uz aktivnost ljudi. Dijelovi ruralne i urbane zelene/krajobrazne infrastrukture koji omogućuju očuvanje značajnih i karakterističnih obilježja krajobraza, koja su temeljem svoje linearne ili kontinuirane strukture ili funkcije bitna za migraciju, širenje i genetsku razmjenu divljih vrsta osjetljivih na svjetlosno onečišćenje (ptice, šišmiši, oprašivači itd.). Građevine u područjima izvan naselja s ograničenom ljudskom aktivnosti unutar prirodnih područja otvorenog prostora. Skloništa divljih vrsta osjetljivih na svjetlosno onečišćenje unutar naselja nisu izravno osvijetljena i osigurani su tamni koridori kretanja prema ključnim staništima (prehrana, pijeće vode, migracije) uz poštivanje izbjegavanja izravnog osvjetljavanja izlaza iz skloništa te ostavljanja tamnog koridora između skloništa i lovnog staništa. Vizura stanovnika i korisnika je prilagođena razinama slabe rasvijetljenosti. Vanjska rasvjeta se može koristiti za sigurnost i ugođaj, ali nije nužno jednolično ili kontinuirano. U svjetlostaju, većinu rasvjete treba ugastiti ili smanjiti sukladno opadanju razine aktivnosti.

2.1.1.3 Zona E2 - područja niske ambijentalne rasvijetljenosti

Zona	E2
Naziv	Područja niske ambijentalne rasvijetljenosti
Područje	<ul style="list-style-type: none"> Građevinska područja naselja Rezidencijalne zone Zaštićena područja osim dijelova koji su u zonama E0 i E1 Zone korištenja unutar parkova prirode i nacionalnih parkova Zaštićena područja unutar granica naselja
Kriteriji	<ul style="list-style-type: none"> Područja ljudske aktivnosti u kojima je vizura ljudi i korisnika prilagođena umjerenim razinama rasvijetljenosti. Zona korištenja unutar naselja koja se nalaze u parkovima prirode i nacionalnim parkovima vezano uz sigurnost na cestama i javnu rasvjetu i ostala zaštićena područja unutar granica naselja vezano uz sigurnost na cestama i javnu rasvjetu. Vanjska rasvjeta može biti tipski korisna za sigurnost i ugođaj, ali nije nužno ujednačeno ili kontinuirano. U svjetlostaju, vanjska rasvjeta se može ugastiti ili smanjiti sukladno opadanju razine aktivnosti.

2.1.1.4 Zona E3 - područja srednje ambijentalne rasvijetljenosti

Zona	E3
Naziv	Područja srednje ambijentalne rasvijetljenosti
Područje	<ul style="list-style-type: none"> Industrijske i trgovačke zone kao izdvojena građevinska područja izvan naselja Industrijske i trgovačke zone unutar naselja Prometna infrastruktura
Kriteriji	<ul style="list-style-type: none"> Područja ljudske aktivnosti u kojima je vizura ljudi i korisnika prilagođena umjerenim do srednje jakim razinama rasvijetljenosti. Javne prometnice za motorna vozila kao dio prometne infrastrukture unutar i izvan građevinskog područja naselja izuzev prometnica obuhvaćenih zonom rasvijetljenosti E2 u građevinskim područjima naselja i zonama E0 i E1. Vanjska rasvjeta je općenito potrebna za sigurnost, ugođaj, udobnost i često je jednolična i/ili kontinuirana. U svjetlostaju, vanjska rasvjeta se može ugastiti ili smanjiti sukladno opadanju razine aktivnosti.

2.1.1.5 Zona E4 - područja visoke ambijentalne rasvijetljenosti

Zona	E4
Naziv	Područja visoke ambijentalne rasvijetljenosti
Područje	<ul style="list-style-type: none"> Urbana područja komercijalnog karaktera s visokim stupnjem noćne aktivnosti
Kriteriji	<ul style="list-style-type: none"> Područja ljudske aktivnosti u kojima je vizura ljudi i korisnika prilagođena umjerenom visokim razinama rasvijetljenosti. Vanjska rasvjeta je općenito potrebna za sigurnost, ugođaj, udobnost i često je jednolična i/ili kontinuirana. U svjetlostaju, rasvjeta se može smanjiti u većini područja kako se razina aktivnosti smanjuje.

2.1.2. Definiranje zona rasvijetljenosti

Za definiranje zona rasvijetljenosti i izradu kartografskih prikaza, a koji su sastavni dio ovog Plana, korišteni su sljedeći izvori i podloge:

- Prostorni plan uređenja Općine Jasenovac (»Službeni vjesnik«, broj 62A/18)
- Bioportal - Informacijski sustav zaštite prirode, WFS servis Zaštićena područja RH

U tablici u nastavku prikazana je podjela područja Općine Jasenovac po zonama rasvijetljenosti (E0-E4), temeljem prethodno opisanih kriterija.

Zona	Kriteriji prema prostornim planovima	Kriterij prema drugim podlogama
E0	<ul style="list-style-type: none"> • sva šumska zemljišta unutar područja Općine Jasenovac: <ul style="list-style-type: none"> - šuma gospodarske namjene (Š1) - šuma posebne namjene (Š3) • vodne površine 	Područje posebnog rezervata Krapje Đol
E1	<ul style="list-style-type: none"> • sva poljoprivredna i ostala zemljišta unutar područja Općine Jasenovac: <ul style="list-style-type: none"> - osobito vrijedno obradivo tlo (P1) - vrijedno obradivo tlo (P2) - ostalo poljoprivredno tlo, šume i šumsko zemljište 	Područje parka prirode Lonjsko polje Područje značajnog krajobraza Sunjsko polje Područja Natura 2000: područja očuvanja značajna za ptice: <ul style="list-style-type: none"> • Donja Posavina (HR1000004) područja očuvanja značajna za vrste i stanišne tipove: <ul style="list-style-type: none"> • Dolina Une (HR2000463) • Lonjsko polje (HR2000416) • Sava nizvodno od Hrušćice (HR2001311) • Sunjsko polje (HR2000420) * Ako nije drugačije određeno po drugim kriterijima
E2	<ul style="list-style-type: none"> • sva građevinska područja naselja (izgrađena i neizgrađena) • groblje (+) • ugostiteljsko-turistička namjena (T) • sportsko-rekreacijska namjena (R) • nerazvrstane ceste • razvrstane ceste • spomen područje (SP) • gospodarska namjena: <ul style="list-style-type: none"> o proizvodna (I) 	

Zona	Kriteriji prema prostornim planovima	Kriterij prema drugim podlogama
	<ul style="list-style-type: none"> o poljoprivredna (I3) o poslovna o uslužna o trgovačka (K) o komunalno-servisna (K3) • površine infrastrukturnih sustava: <ul style="list-style-type: none"> o površina cestovne infrastrukture (granični cestovni prijelaz) o površina željezničke infrastrukture - željeznički kolodvor Jasenovac/putnički međumjesni kolodvor (IS2) o površina željezničke infrastrukture - stajalište o riječna luka • postojeća lokacija odlagališta komunalnog otpada (predviđena za sanaciju) (OK) 	

Zona	Kriteriji prema prostornim planovima	Kriterij prema drugim podlogama
E3	-	
E4	-	

2.1.3. Popis razvrstanih cesta

U nastavku je tablični popis razvrstanih cesta na području Općine Jasenovac koje se na kartografskom prikazu vode kao linijski objekti te se klasificiraju kao zona rasvijetljenosti E2.

Tablica 1. Popis razvrstanih cesta

Oznaka ceste	Opis ceste
Državne ceste	
DC232	Novo Selo Palanječko (DC36) - Gušće - Puska - Jasenovac (DC47)
DC47	Lipik (DC5) - Novska - Hrvatska Dubica - Hrvatska Kostajnica - Dvor (DC6)
Županijske ceste	
ŽC3249	Nova Subocka (ŽC3124) - Krapje (DC232)
ŽC3253	Jasenovac (DC47) - Košutarica - Mlaka
Lokalne ceste	
LC33184	Višnjica - Tanac (DC47)

* Izvor: Odluka o razvrstavanju javnih cesta (NN 86/2024)

Ostale ceste koje nisu prikazane u tablici su nerazvrstane ceste te se klasificiraju kao zona rasvijetljenosti E2.

2.1.4. Zaštićena područja

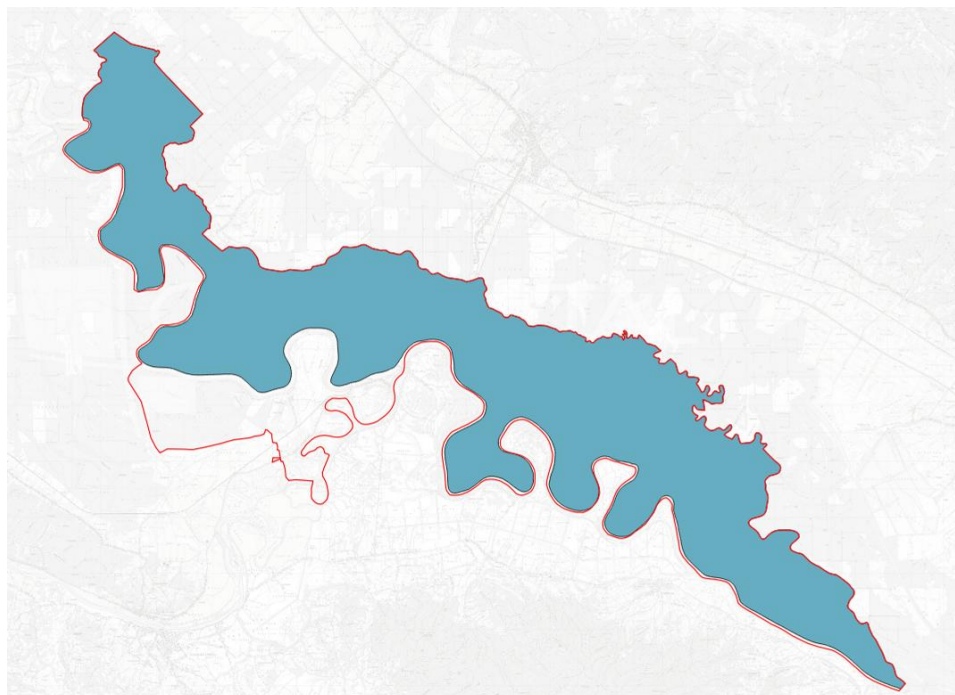
2.1.4.1 Park prirode Lonjsko polje

U Općini Jasenovac nalazi se park prirode Lonjsko polje.

Park prirode pripada kategoriji zaštićenih područja temeljem:

- čl. 111. st. 1. Zakona o zaštiti prirode (NN 80/13, 15/18, 14/19, 127/19, 155/23)
- čl. 3. st. 1. točka 28. Pravilnika o zonama rasvijetljenosti

Područje Općine Jasenovac koje se nalazi u obuhvatu parka prirode Lonjsko polje označeno je plavom bojom na slici:



Slika 3. Područje Općine pod parkom prirode Lonjsko polje

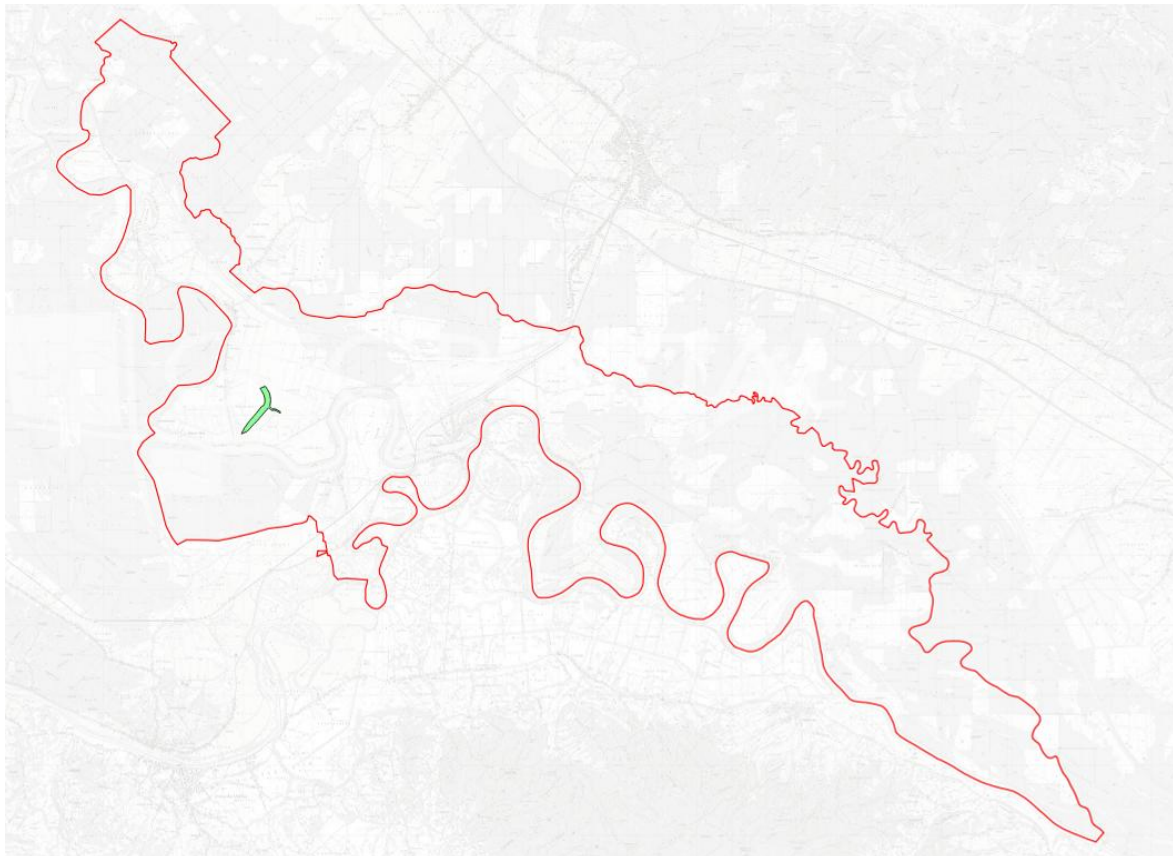
2.1.4.2 Posebni rezervat Krapje Đol

U Općini Jasenovac nalazi se posebni rezervat Krapje Đol.

Posebni rezervat pripada kategoriji zaštićenih područja temeljem:

- čl. 111. st. 1. Zakona o zaštiti prirode (NN 80/13, 15/18, 14/19, 127/19, 155/23)
- čl. 3. st. 1. točka 28. Pravilnika o zonama rasvijetljenosti

Područje Općine Jasenovac koje se nalazi u obuhvatu posebnog rezervata Krapje Đol označeno je zelenom bojom na slici:



Slika 4. Područje Općine pod posebnim rezervatom Krapje Đol

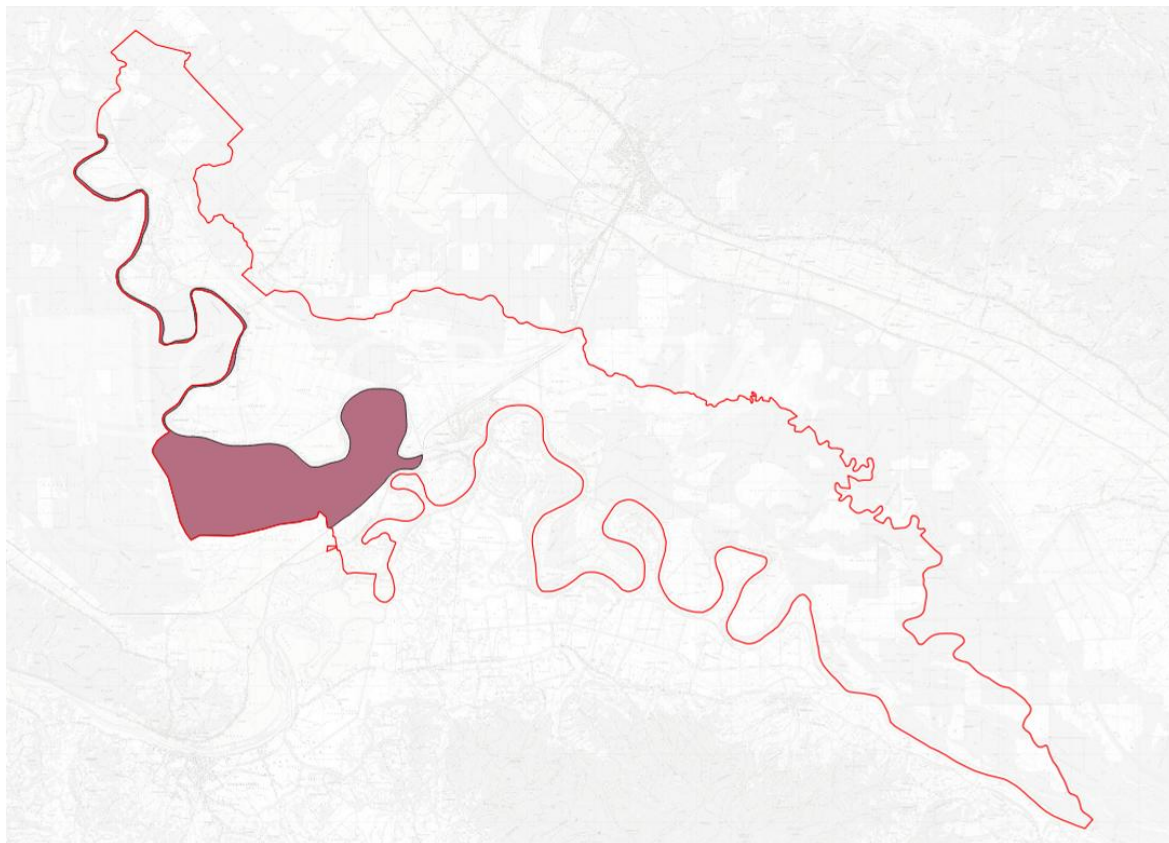
2.1.4.3 Značajni krajobraz Sunjsko polje

U Općini Jasenovac nalazi se značajni krajobraz Sunjsko polje.

Značajni krajobraz pripada kategoriji zaštićenih područja temeljem:

- čl. 111. st. 1. Zakona o zaštiti prirode (NN 80/13, 15/18, 14/19, 127/19, 155/23)
- čl. 3. st. 1. točka 28. Pravilnika o zonama rasvijetljenosti

Područje Općine Jasenovac koje se nalazi u obuhvatu značajnog krajobraza Sunjsko polje označeno je ljubičastom bojom na slici:



Slika 5. Područje Općine pod značajnim krajobrazom Sunjsko polje

2.1.4.4 Ekološka mreža Natura 2000

Ekološka mreža Natura 2000 je koherentna europska ekološka mreža sastavljena od područja u kojima se nalaze prirodni stanišni tipovi i staništa divljih vrsta od interesa za Europsku uniju, a omogućuje očuvanje ili, kad je to potrebno, povrat u povoljno stanje očuvanja određenih prirodnih stanišnih tipova i staništa divljih vrsta u njihovu prirodnom području rasprostranjenosti.

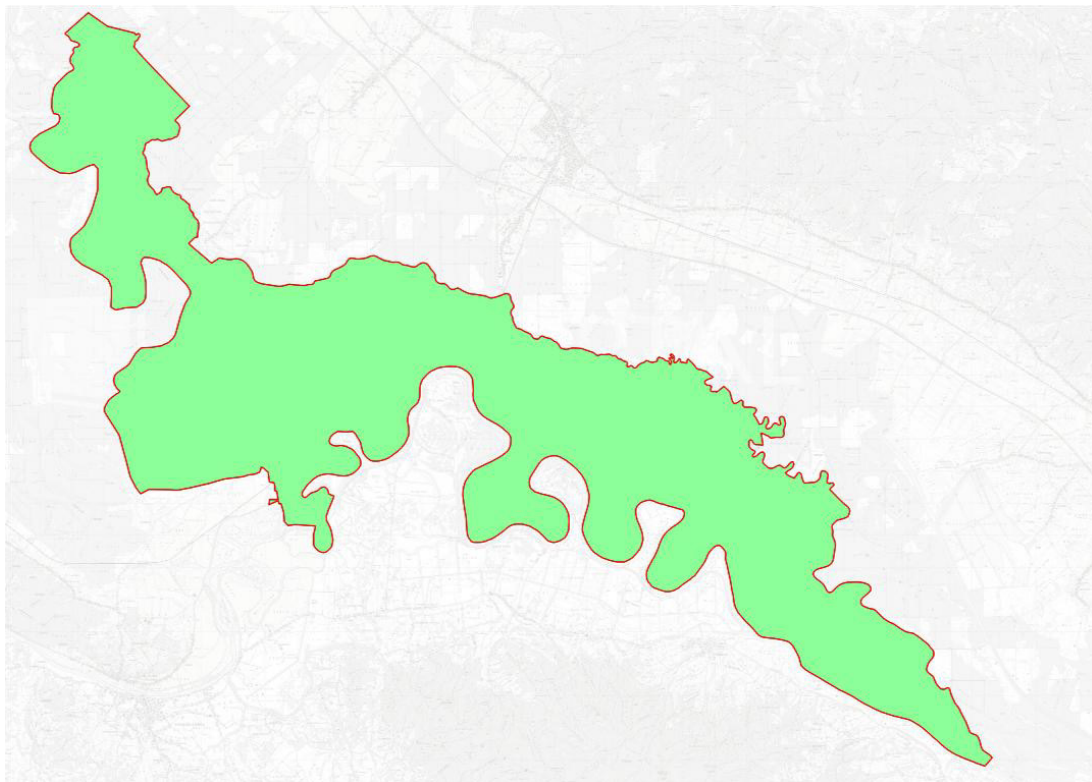
Područja Natura 2000 definirana su Direktivom o pticama i Direktivom o staništima EU te se u hrvatsko zakonodavstvo provode kroz ekološku mrežu. Ekološka mreža Natura 2000 Republike Hrvatske utvrđena je Uredbom o ekološkoj mreži i nadležnostima javnih ustanova za upravljanje područjima ekološke mreže (NN 80/2019, 119/2023). Ekološku mrežu općenito čine:

- područja očuvanja značajna za ptice (POP) iz Priloga III. Dijela 1. Uredbe
- područja očuvanja značajna za vrste i stanišne tipove (POVS) iz Priloga III. Dijela 2. Uredbe
- vjerojatna područja očuvanja značajna za vrste i stanišne tipove (vPOVS) iz Priloga III. Dijela 3. Uredbe
- posebna područja očuvanja značajna za vrste i stanišne tipove (PPOVS) iz Priloga Dijela 4. Uredbe.

U skladu s odredbama Uredbe, područje Općine Jasenovac dijelom se nalazi u obuhvatu sljedećih područja ekološke mreže:

- područja očuvanja značajna za ptice - POP (prema Direktivi o pticama)
 - Donja Posavina (oznaka HR1000004)
- područja očuvanja značajna za vrste i stanišne tipove - POVS (prema Direktivi o staništima)
 - Dolina Une (oznaka HR2000463)
 - Lonjsko polje (oznaka HR2000416)
 - Sava nizvodno od Hrušćice (oznaka HR2001311)
 - Sunjsko polje (oznaka HR2000420)

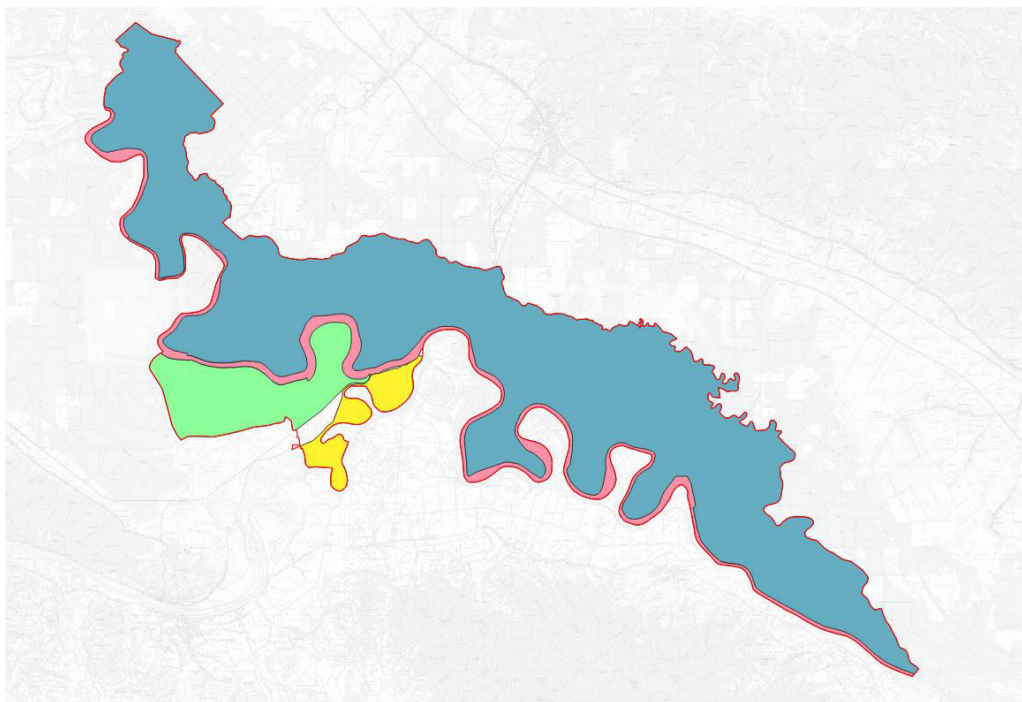
Područje Općine Jasenovac koje se nalazi u obuhvatu ekološke mreže Natura 2000 - područja očuvanja značajna za ptice prikazano je na slici:



Slika 6. Područje Općine Jasenovac u obuhvatu ekološke mreže Natura 2000 - područja očuvanja značajna za ptice

Područje Općine Jasenovac koje se nalazi u obuhvatu ekološke mreže Natura 2000 - područja očuvanja značajna za vrste i stanišne tipove prikazano je na slici:

- Plavom bojom - Lonjsko polje
- Ružičastom bojom - Sava nizvodno od Hruščice
- Zelenom bojom - Sunjsko polje
- Žutom bojom - Dolina Une



Slika 7. Područje Općine Jasenovac u obuhvatu ekološke mreže Natura 2000 - područja očuvanja značajna za vrste i stanišne tipove

Ekološka mreža Natura 2000 ne pripada u zaštićena područja prema odredbama čl. 3. Pravilnika o zonama rasvijetljenosti:

»zaštićeno područje je geografski jasno određen prostor koji je namijenjen zaštiti prirode i kojim se upravlja radi dugoročnog očuvanja prirode i pratećih usluga ekološkog sustava. Zaštićena područja sukladno propisu kojim se uređuje zaštita prirode u Republici Hrvatskoj su: nacionalni parkovi, parkovi prirode, strogi i posebni rezervati, regionalni parkovi, značajni krajobrazni, spomenici prirode, park šume i spomenici parkovne arhitekture.«

Sukladno kriterijima prema Pravilniku o zonama rasvijetljenosti, područje ekološke mreže Natura 2000 svrstava se u zonu rasvijetljenosti E1, osim ako prema drugim kriterijima nije svrstano u neku od preostalih zona.

2.2. TERMINSKI PLAN RADA RASVJETE

Ovim odredbama definira se početak i trajanje svjetlostaja i izuzeća ovisno o namjeni prostora određenoj prostornim planom, odnosno vrsti rasvjete sukladno propisima kojima se uređuje zaštita od svjetlosnog onečišćenja.

2.1.1. Svjetlostaj

Svjetlostaj (Curfew) je vremenski period noći za čijeg trajanja se vanjska rasvjeta gasi ili smanjuje na propisanu odgovarajuću razinu. Pod vanjskom rasvjetom podrazumijeva se rasvjeta za rasvjetljavanje okoliša, a uključuje cestovnu, javnu, dekorativnu, krajobraznu, prigodnu te onu za zaštitu i oglasne ploče. Jedinica lokalne samouprave Planom rasvjete definira početak svjetlostaja koji može odstupati maksimalno do jednog sata u odnosu na sredinu noći. Noć predstavlja period od zalaska sunca do zore.

Razine rasvijetljenosti za vrijeme svjetlostaja propisane su Pravilnikom o zonama rasvijetljenosti.

Rasvjeta se mora uključivati sa zalaskom sunca te se mora isključiti do zore, uz isključenje ili smanjenje intenziteta tijekom svjetlostaja sukladno ovom Planu.

Svjetlostaj za svu vanjsku rasvjetu na području Općine Jasenovac započinje u 00:00 sati (ponoć) i traje do 03:00 sata.

Dopušteno je da svjetiljke rade u režimu smanjenog intenziteta prije početka svjetlostaja i nakon završetka svjetlostaja.

2.2.2. Iznimke

U odnosu na trajanje svjetlostaja određeno u poglavlju 2.2.1 određuju se iznimke navedene u nastavku.

2.2.2.1 Dekorativna rasvjeta

Nije dopuštena dekorativna rasvjeta u zonama rasvijetljenosti E0 i E1. Iznimno, dekorativna rasvjeta može se koristiti u zoni rasvijetljenosti E1 kao dio javnih

priredbi, pri čemu se najkasnije jedan sat po završetku javne priredbe dekorativna rasvjeta mora ugaziti.

Dekorativna rasvjeta dopuštena je u zonama E2, E3 i E4. Za vrijeme svjetlostaja intenzitet dekorativne rasvjete mora se smanjiti za najmanje 50% početnog intenziteta ili ugaziti. Iznimno intenzitet dekorativne rasvjete u vrijeme svjetlostaja može biti i više od 50% ako se dekorativna rasvjeta koristi kao dio javnih priredbi, pri čemu se najkasnije jedan sat po završetku javne priredbe intenzitet dekorativne rasvjete mora smanjiti za najmanje 50% početnog intenziteta ili ugaziti.

2.2.2.2 Svjetlosne instalacije i/ili svjetlosne skulpture

Za svjetlosne instalacije i/ili skulpture koje se smatraju artefaktom vrijede iste odredbe o izuzećima kao za dekorativnu rasvjetu.

2.2.2.3 Krajobrazna rasvjeta

Nije dopuštena krajobrazna rasvjeta u zonama rasvijetljenosti E0 i E1. Iznimno, krajobrazna rasvjeta može se koristiti u zoni rasvijetljenosti E1 kao dio javnih priredbi, pri čemu se najkasnije jedan sat po završetku javne priredbe krajobrazna rasvjeta mora ugaziti.

Krajobrazna rasvjeta dopuštena je u zonama E2, E3 i E4. Za vrijeme svjetlostaja krajobrazna rasvjeta mora se ugaziti. Iznimno u vrijeme svjetlostaja krajobrazna rasvjeta ne mora biti ugašena ako se koristi kao dio javnih priredbi, pri čemu se najkasnije jedan sat po završetku javne priredbe krajobrazna rasvjeta mora ugaziti.

Krajobrazna rasvjeta bjelogoričnog bilja koje tijekom zime ostaje bez vlastitog pokrova, u zimskom periodu mora biti isključena.

2.2.2.4 Prirodna vodna tijela

Nije dopušteno rabiti svjetlosne snopove bilo kakve vrste ili oblika usmjerene prema prirodnom vodnom tijelu.

Iznimno se dopušta korištenje svjetlosnih snopova usmjerenih prema vodnom tijelu u slučajevima kada se isti koriste za potrebe priredbi ili velikih događaja u vremenu održavanja istih (zabave, koncerti i sl.) najranije jedan sat prije i najkasnije jedan sat nakon završetka priredbe. Najkasnije jedan sat po završetku javne priredbe rasvjeta se mora ugaziti. U slučaju korištenja ovog izuzeća maksimalna vrijednost rasvijetljenosti površine iznosi 20 lx u naseljenim područjima i 8 lx u nenaseljenim područjima.

2.2.2.5 Prigodna rasvjeta

Prigodna rasvjeta u zonama rasvijetljenosti E2, E3 i E4 može se koristiti za prigodno blagdansko ukrašavanje u razdobljima od 25. studenoga do 12. siječnja te 15 dana prije i 15 dana nakon Uskrsa i za vrijeme održavanja priredbi i manifestacija po utvrđenome planu rada dekorativne ili prigodne vanjske rasvjete.

2.2.2.6 Sportske površine

Površine namijenjene za sportske aktivnosti, ovisno o namjeni dijele se na rekreacijske sportske površine i površine za profesionalna sportska događanja.

Obvezno je isključenje rasvjete za rekreacijske sportske površine i igrališta po završetku korištenja, a najkasnije do 24:00 sata. Rasvjeta za rekreacijske sportske površine i igrališta mora biti opremljena uređajem za isključivanje rasvjete u vrijeme kako je to Planom rasvjete predviđeno. Preporučuje se izvesti upravljanje rasvjetom na sportskim površinama i igralištima na način da se omogući uključivanje rasvjete od strane korisnika pomoću tipkala samo u slučaju kad korisnici koriste sportske površine.

Iznimno se dopušta korištenje rasvjete sportskih površina i igrališta i nakon 24:00 sata u slučajevima kada se isti koriste za potrebe javnih priredbi, sportskih manifestacija ili velikih događaja (zabave, koncerti i sl.) u vremenu održavanja istih najranije jedan sat prije i najkasnije jedan sat nakon završetka priredbe. Najkasnije jedan sat po završetku javnih priredbi, sportskih manifestacija ili velikih događaja rasvjeta se mora ugasiti.

Maksimalna vrijednost srednje horizontalne rasvijetljenosti površine za službena sportska događanja iznosi 3 500 lx i primjenjuje se samo u vremenu 60 minuta prije, za vrijeme i 45 minuta nakon događanja, osim u zoni gdje se nakon događanja nastavlja televizijski prijenos.

2.2.2.7 Građevine poslovne, turističke i ugostiteljske namjene

U područjima oko poslovnih, turističkih i ugostiteljskih građevina primjenjuju se sljedeća vremenska ograničenja u rasvjetljavanju:

- najkasnije jedan sat nakon završetka rada u navedenoj građevini, razinu rasvijetljenosti je potrebno smanjiti na razinu koja ne prekoračuje vrijednosti propisane za svjetlostaj ili je rasvjetu potrebno ugasiti
- razine rasvijetljenosti mogu se povećati na vrijednosti koje su utvrđene projektom rasvjete građevine najranije jedan sat prije početka rada u navedenoj građevini
- ako je radno vrijeme navedenih građevina u koliziji sa svjetlostajem kako je definirano terminskim planom, primjenjuju se razine rasvijetljenosti za svjetlostaj

2.2.2.8 Oglasne ploče

Sljedeće odredbe odnose se na oglasne ploče ili medije za oglašavanje s unutarnjim ili vanjskim izvorima svjetlosti (u nastavku: oglasne ploče).

Nije dopušteno postavljanje oglasnih ploča u zoni rasvijetljenosti E0 i E1.

Za vrijeme svjetlostaja intenzitet rasvjete oglasnih ploča mora se smanjiti za najmanje 50% početnog intenziteta ili ugasiti. Oglasne ploče površine veće od 20 m² moraju biti isključene za vrijeme svjetlostaja.

2.2.2.9 Gradilišta, industrijska postrojenja i skladišta

S obzirom na zonu rasvijetljenosti u kojoj se nalaze manipulativne i radne površine koje su dio gradilišta, industrijskog postrojenja na otvorenom i skladišta na otvorenom u Prilogu V. Pravilnika o zonama rasvijetljenosti propisane su referentne vrijednosti srednje horizontalne rasvijetljenosti manipulativnih i radnih površina.

Ako tehnološki proces na nekoj mikro lokaciji unutar navedenih površina, s obzirom na propise iz područja zaštite na radu, zahtijeva veću rasvijetljenost, dopuštene su više referentne vrijednosti srednje horizontalne rasvijetljenosti. U projektu vanjske rasvjete definiraju se više vrijednosti uz naznaku propisa radi kojega su nužne.

Ako tehnološki proces na nekoj mikro lokaciji unutar navedenih površina, s obzirom na propise iz područja zaštite na radu, u razdoblju izvan obavljanja aktivnosti ne zahtijeva rasvijetljenost u skladu s Prilogom V. Pravilnika o zonama rasvijetljenosti, za vrijeme svjetlostaja intenzitet rasvjete mora se smanjiti na najmanje 50% početnog intenziteta ili ugasiti.

2.2.2.10 Uključenje rasvjete tijekom dana

Tijekom dana rasvjeta smije iznimno raditi u posebnim slučajevima:

- U slučaju vrlo loših vremenskih uvjeta kao što su: gusta magla, jaka kiša ili snijeg i sl., odnosno kada se radi o potrebi uključivanja rasvjete za zaštitu
- Prilikom izvođenja radova na održavanju rasvjete.

2.2.3. Izuzeća od primjene Zakona

Odredbe Zakona ne primjenjuju se na emisije svjetlosti u okoliš koje nastaju zbog:

- rasvjetljavanja proizvodnog pogona i energetske objekata, koje je namijenjeno proizvodnom procesu za vrijeme rada te 30 minuta prije početka i 30 minuta nakon završetka rada, u skladu s tehnološkim procesom, radnim okolišem i propisima zaštite na radu, pritom poštujući zabranu korištenja izvora svjetlosti bilo koje vrste usmjerenih u nebo
- uklanjanja posljedica elementarnih nepogoda i pri drugim izvanrednim događajima ili okolnostima koje mogu izazvati veće materijalne štete, ugrožavati zdravlje i živote ljudi te u većim razmjerima narušavati okoliš
- sigurnosne rasvjete, ako je njezin rad uređen propisima kojima se uređuju tehnički sigurnosni sustavi
- vojnih, obrambenih ili zaštitnih djelatnosti na područjima za potrebe obrane, zaštite, spašavanja i pomoći od prirodnih i drugih nepogoda, određenih posebnim propisima
- rasvjete za zaštitu osoba i građevina koje se štite u skladu s propisima zaštite određenih osoba, zgrada i okoliša

- signalizacije u zračnom, cestovnom, željezničkom prometu, pomorskom prometu i prometu na unutarnjim vodama i sigurnosti plovidbe, u skladu s posebnim propisima
- plinske javne rasvjete.

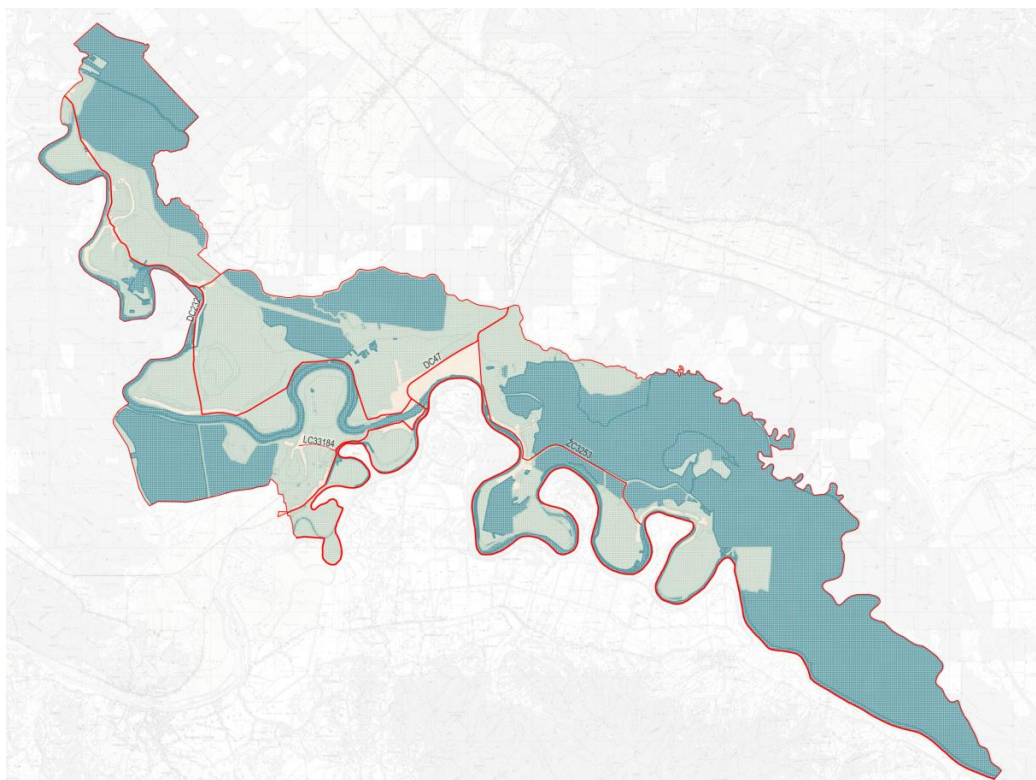
Odredbe Zakona ne primjenjuju se na rasvjetna tijela (svjetiljke) koja povremeno svijetle na otvorenom:

- kao rasvjeta nepokretnih kulturnih dobara određenih posebnim propisom
- za vrijeme pripreme, trajanja i sanacije radova na otvorenim površinama gradilišta na kojima se, u skladu s propisima, obavlja djelatnost građenja, održavanje, sanacija, intervencija ili drugi radovi na otvorenom
- na javnim priredbama u vremenu održavanja priredbi ili velikih događaja (zabave, koncerti i sl.) najranije jedan sat prije i najkasnije jedan sat nakon završetka priredbe

- na sportskim igralištima, najranije jedan sat prije i najkasnije jedan sat nakon završetka sportske ili druge manifestacije
- kao dekorativna ili prigodna vanjska rasvjeta zgrada i drugih građevina te javnih površina tijekom trajanja blagdana u razdoblju od 25. studenoga do 12. siječnja i raznih manifestacija koje jedinice lokalne samouprave utvrđuju planom rada dekorativne ili prigodne vanjske rasvjete, pritom poštujući zabranu korištenja svjetlosnih snopova bilo koje vrste usmjerenih u nebo u skladu s ovim Zakonom
- rasvjetljavanja morskih luka i luka unutarnjih voda.

2.3. BILANCA POKRIVENOSTI

Bilanca pokrivenosti izrađena je prema klasifikaciji zona rasvijetljenosti prikazanoj na slici.



TUMAČ PLANSKOG ZNAKOVLJA

PODRUČJA NISKE AMBIJENTALNE RASVIJETLJENOSTI (E2) ZA VAŽNIJE CESTOVNE PRAVCE NA PODRUČJU OPĆINE JASENOVAC

- Državne ceste
- Županijske ceste
- Lokalne ceste

GRANICE

- Granica Općine Jasenovac
- Granica Republike Hrvatske

ZONE RASVIJETLJENOSTI

- E0 - Područja prirodne rasvijetljenosti
- E1 - Područja tamnog krajolika
- E2 - Područja niske ambijentalne rasvijetljenosti
- E3 - Područja srednje ambijentalne rasvijetljenosti
- E4 - Područja visoke ambijentalne rasvijetljenosti

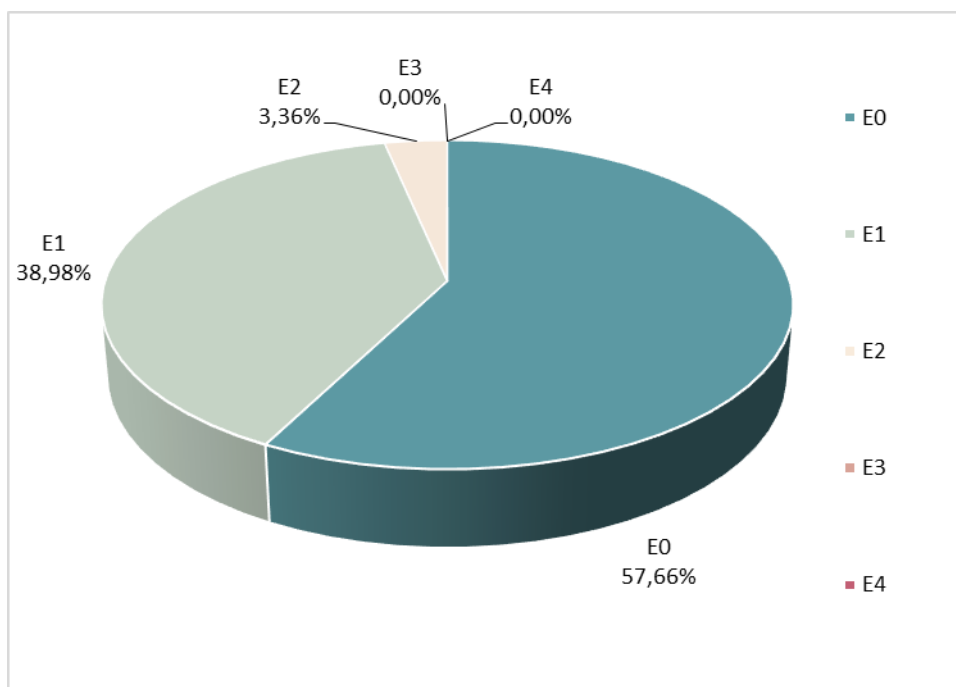
Slika 8. Zone rasvijetljenosti

Sve površine zona i udjeli u ukupnoj površini obuhvata Plana prikazani su u tablici.

Tablica 2. Bilanca pokrivenosti zona rasvijetljenosti

Zona	Površina [km ²]	Udio [%]
E0	94,54	57,66%
E1	63,91	38,98%
E2*	5,51	3,36%
E3	0,00	0,00%
E4	0,00	0,00%
Ukupno	163,96	100,00%

* Napomena: Iz obračuna su izuzete ceste koje su na kartografskom prikazu prikazane kao linijski objekti



Slika 9. Bilanca pokrivenosti zona rasvijetljenosti

Najveći udio ukupne površine Općine Jasenovac pripada zonama E0 i E1, odnosno području prirodne rasvijetljenosti i tamnog krajolika.

2.4. MJERE ZAŠTITE POSEBNO OSJETLJIVIH PODRUČJA

U ovom poglavlju određuju se dodatne mjere zaštite, odnosno ublažavanja negativnog utjecaja za posebno osjetljiva područja koja svojim položajem i postojećim stanjem ne mogu sada ni u budućnosti ispuniti zahtjeve rasvijetljenosti zona E0 i E1, a na koja izrazito negativno utječe dopuštena razina rasvijetljenosti za zonu u kojoj se nalaze.

2.4.1. Zaštićena područja

Područje Općine Jasenovac nalazi se u obuhvatu:

- parka prirode Lonjsko polje
- posebnog rezervata Krapje Đol
- značajnog krajobraza Sunjsko polje.

Područje parka prirode Lonjsko polje nalazi se u području zona E0, E1 i E2 čime se ostvaruju odgovarajuće mjere zaštite od svjetlosnog onečišćenja.

Područje posebnog rezervata Krapje Đol nalazi se u području zone E0 čime se ostvaruju odgovarajuće mjere zaštite od svjetlosnog onečišćenja.

Područje značajnog krajobraza Sunjsko polje nalazi se u području zona E0, E1 i E2 čime se ostvaruju odgovarajuće mjere zaštite od svjetlosnog onečišćenja.

U nastavku se određuju mjere zaštite na području zaštićenih područja:

- nije dopuštena dekorativna rasvjeta u zoni rasvijetljenosti E0
- nije dopuštena krajobrazna rasvjeta u zoni rasvijetljenosti E0
- nije dopušteno postavljanje oglasnih ploča u zoni rasvijetljenosti E0
- u zaštićenim područjima za rasvijetljavanje cesta i drugih prometnih površina moraju se primjenjivati samo ekološki prihvatljive svjetiljke

- uz maksimalnu koreliranu temperaturu boje do najviše 2200 K i G-indeks ≥ 2 .
- srednja horizontalna rasvijetljenost javnih prometnica s motornim prometom može iznositi najviše 1 lx, a u svjetlostaju se rasvjeta mora ugaziti
- srednja horizontalna rasvijetljenost pješačkih i biciklističkih staza na nogostupima, zaustavnim trakama i parkiralištima uz cestu može iznositi najviše 1 lx, a u svjetlostaju se rasvjeta mora ugaziti
- kada nije potrebna, rasvjetu treba ugaziti.

2.4.2. Ekološka mreža Natura 2000

Područje Općine Jasenovac dijelom se nalazi u obuhvatu ekološke mreže Natura 2000 čija su područja:

- područja očuvanja značajna za ptice (Donja Posavina)
- područja očuvanja značajna za vrste i stanišne tipove (Dolina Une, Lonjsko polje, Sava nizvodno od Hrušćice, Sunjsko polje).

Većina područja ekološke mreže Natura 2000 nalazi se u području zona E0 i E1, čime se ostvaruju odgovarajuće mjere zaštite od svjetlosnog onečišćenja.

U nastavku se određuju sljedeće mjere zaštite na području ekološke mreže Natura 2000.

2.4.2.1 Cestovna rasvjeta i rasvjeta drugih prometnih površina

Iako odredbama Pravilnika o zonama rasvijetljenosti područje ekološke mreže Natura 2000 nije uvršteno u zaštićena područja u kojima je Zakonom zabranjeno postavljati svjetiljke korelirane temperature boje svjetlosti iznad 2200 K, preporučuje se radi očuvanja ekosustava i bioraznolikosti primjenjivati ekološki prihvatljive svjetiljke korelirane temperature boje svjetlosti najviše 2200 K i G-indeksa ≥ 2 .

2.4.2.2 Dekorativna rasvjeta

Nije dopuštena dekorativna rasvjeta u zonama rasvijetljenosti E0 i E1 koje se nalaze na području ekološke mreže.

Dekorativna rasvjeta dopuštena je u zonama E2, E3 i E4, ali se ne preporučuje.

Za vrijeme svjetlostaja intenzitet dekorativne rasvjete mora se smanjiti za najmanje 50% početnog intenziteta ili ugaziti.

Iznimno intenzitet dekorativne rasvjete u vrijeme svjetlostaja može biti i više od 50% ako se dekorativna rasvjeta koristi kao dio javnih priredbi, pri čemu se najkasnije jedan sat po završetku javne priredbe intenzitet dekorativne rasvjete mora smanjiti za najmanje 50% početnog intenziteta ili ugaziti.

2.4.2.3 Krajobrazna rasvjeta

Nije dopuštena krajobrazna rasvjeta u zonama rasvijetljenosti E0 i E1 koje se nalaze na području ekološke mreže.

Krajobrazna rasvjeta dopuštena je u zonama E2, E3 i E4, ali se ne preporučuje.

Krajobrazna rasvjeta bjelogoričnog bilja koje tijekom zime ostaje bez vlastitog pokrova, u zimskom periodu mora biti isključena.

Za vrijeme svjetlostaja krajobrazna rasvjeta mora se ugaziti.

Iznimno u vrijeme svjetlostaja krajobrazna rasvjeta ne mora biti ugašena ako se koristi kao dio javnih priredbi, pri čemu se najkasnije jedan sat po završetku javne priredbe krajobrazna rasvjeta mora ugaziti.

2.4.2.4 Prigodna rasvjeta

Nije dopuštena prigodna rasvjeta u zonama rasvijetljenosti E0 i E1 koje se nalaze na području ekološke mreže.

Ne preporučuje se korištenje prigodne rasvjete u zonama E2, E3 i E4 koje se nalaze na području ekološke mreže. Ukoliko se koristi prigodna rasvjeta u zonama rasvijetljenosti E2, E3 i E4, dopušteno je koristiti istu za prigodno blagdansko ukrašavanje u razdobljima od 25. studenoga do 12. siječnja te 15 dana prije i 15 dana nakon Uskrsa i za vrijeme održavanja priredbi i manifestacija po utvrđenome planu rada dekorativne ili prigodne vanjske rasvjete.

2.4.2.5 Prirodna vodna tijela

Nije dopušteno rabiti svjetlosne snopove bilo kakve vrste ili oblika usmjerene prema prirodnom vodnom tijelu.

Iznimno se dopušta korištenje svjetlosnih snopova usmjerenih prema vodnom tijelu u slučajevima kada se isti koriste za potrebe priredbi ili velikih događaja u vremenu održavanja istih (zabave, koncerti i sl.) najranije jedan sat prije i najkasnije jedan sat nakon završetka priredbe. Najkasnije jedan sat po završetku javne priredbe rasvjeta se mora ugaziti. U slučaju korištenja ovog izuzeća maksimalna vrijednost rasvijetljenosti površine iznosi 20 lx u naseljenim područjima i 8 lx u nenaseljenim područjima.

Cestovna i javna rasvjeta uz prirodna vodna tijela svojim usmjerenim i izlaznim tokom svjetlosti na vodenoj površini mora emitirati svjetlost manju od emisija propisanih u tablici iz Priloga VI. Pravilnika o zonama rasvijetljenosti.

2.4.2.6 Oglasne ploče

Sljedeće odredbe odnose se na oglasne ploče ili medije za oglašavanje s unutarnjim ili vanjskim izvorima svjetlosti (u nastavku: oglasne ploče).

Nije dopušteno postavljanje oglasnih ploča u zonama rasvijetljenosti E0 i E1 koje se nalaze na području ekološke mreže.

Ne preporučuje se postavljanje oglasnih ploča u zonama E2, E3 i E4 na području ekološke mreže.

Za vrijeme svjetlostaja rasvjeta svih oglasnih ploča mora se ugaziti.

2.4.2.7 Sportske površine i igrališta

Površine namijenjene za sportske aktivnosti, ovisno o namjeni dijele se na rekreacijske sportske površine i površine za profesionalna sportska događanja.

Za rekreacijske sportske površine i igrališta za rekreaciju maksimalna vrijednost srednje horizontalne rasvjetljenosti iznosi 200 lx. Obvezno je isključenje rasvjete za rekreacijske sportske površine i igrališta po završetku korištenja, a najkasnije do 24:00 sata. Rasvjeta za rekreacijske sportske površine i igrališta mora biti opremljena uređajem za isključivanje rasvjete u vrijeme kako je to Planom rasvjete predviđeno. Preporučuje se izvesti upravljanje rasvjetom na sportskim površinama i igralištima na način da se omogućiti uključivanje rasvjete od strane korisnika pomoću tipkala samo u slučaju kad korisnici koriste sportske površine.

Iznimno se dopušta korištenje rasvjete sportskih površina i igrališta i nakon 24:00 sata u slučajevima kada se isti koriste za potrebe javnih priredbi, sportskih manifestacija ili velikih događaja (zabave, koncerti i sl.) u vremenu održavanja istih najranije jedan sat prije i najkasnije jedan sat nakon završetka priredbe. Najkasnije jedan sat po završetku javnih priredbi, sportskih manifestacija ili velikih događaja rasvjeta se mora ugasiti.

2.4.2.8 Ostale mjere zaštite

Iako odredbama Pravilnika o zonama rasvjetljenosti područje ekološke mreže Natura 2000 nije uvršteno u zaštićena područja u kojima je Zakonom zabranje-

no postavljati svjetiljke korelirane temperature boje svjetlosti iznad 2200 K, preporučuje se radi očuvanja ekosustava i bioraznolikosti primjenjivati svjetiljke korelirane temperature boje svjetlosti najviše 2200 K i G-indeksa ≥ 2 .

3. ZAKLJUČAK

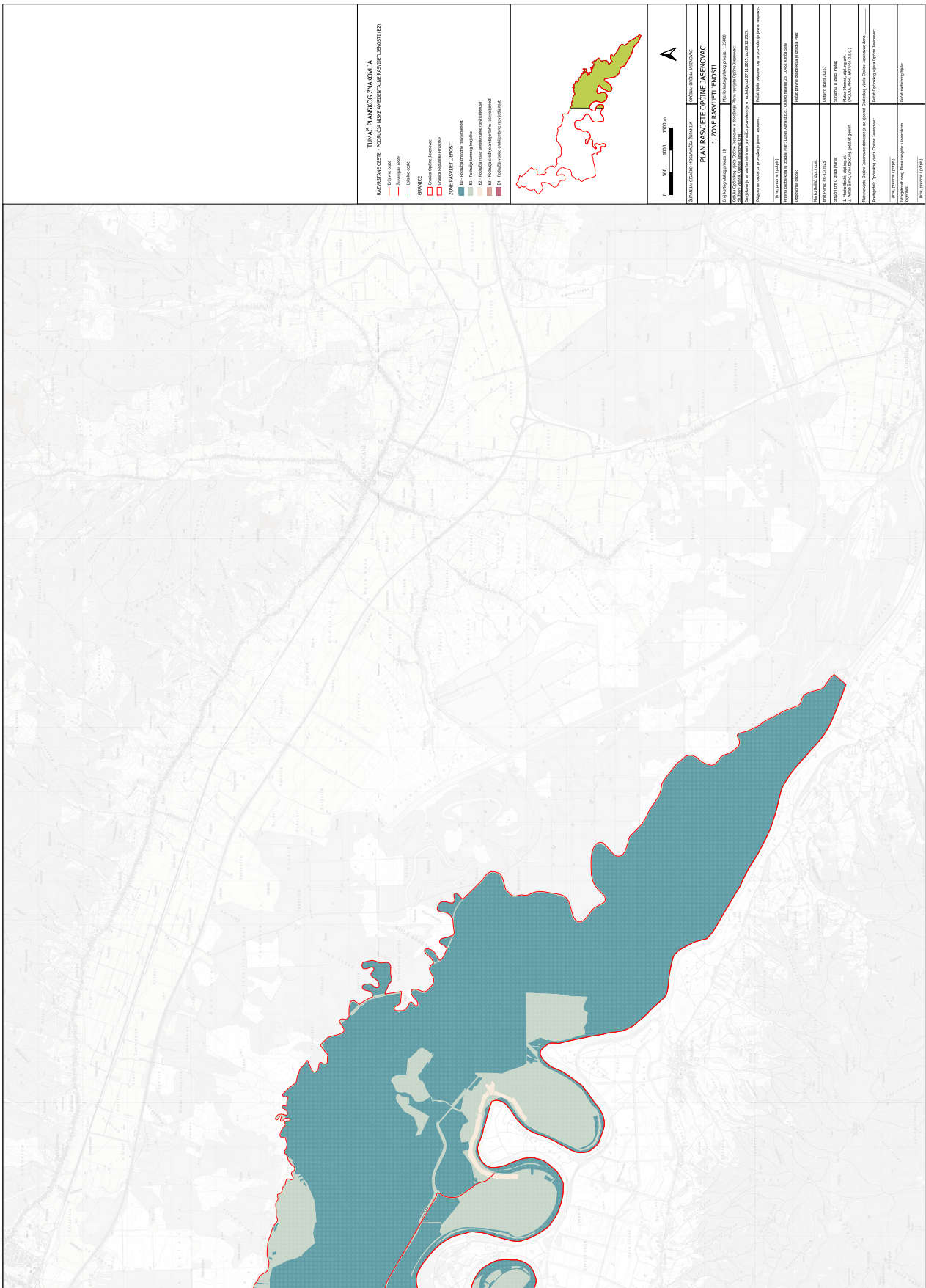
Prema Zakonu o zaštiti od svjetlosnog onečišćenja (NN 14/19) jedinice lokalne samouprave i Grad Zagreb dužni su za svoje područje izraditi Plan rasvjete i Akcijski plan gradnje i/ili rekonstrukcije vanjske rasvjete.

Plan rasvjete je podloga za projekte vanjske rasvjete, koji mora biti usklađen s prostornim i urbanističkim planovima, a tehnički parametri rasvjete moraju biti usklađeni sa Zakonom.

Akcijskim planom planira se gradnja nove vanjske rasvjete i usklađenje postojeće vanjske rasvjete u vlasništvu jedinica lokalne samouprave odnosno operatora vanjske rasvjete u skladu s odredbama Zakona. Akcijski plan izrađuje se na temelju Plana rasvjete za područje jedinice lokalne samouprave i čini stručnu podlogu za izradu projekata gradnje ili rekonstrukcije vanjske rasvjete.

Budući da rasvjeta na području Općine Jasenovac nije u potpunosti usklađena s odredbama Zakona, sukladno čl. 30. Zakona Općina Jasenovac dužna je uskladiti postojeću rasvjetu s odredbama Zakona do ožujka 2035. godine.

Sukladno čl. 29. st. 1. Zakona, Općina Jasenovac dužna je donijeti Akcijski plan gradnje i/ili rekonstrukcije vanjske rasvjete.



29.

Na temelju članka 39. Zakona o prostornom uređenju (»Narodne novine«, broj 155/25) i sukladno Pravilniku o sadržaju i obaveznim pokazateljima Izvješća o stanju u prostoru (»Narodne novine«, broj 48/14, 19/15), te temeljem članka 34. Statuta Općine Jasenovac (»Službeni vjesnik«, broj 17/21, 99/24), Općinsko vijeće Općine Jasenovac na svojoj 7. sjednici održanoj 29. svibnja 2026. godine, donijelo je

Z A K L J U Č A K**o usvajanju Izvješća o stanju u prostoru Općine Jasenovac za razdoblje 2021.-2024. godine**

Članak 1.

Ovim Zaključkom usvaja se Izvješće o stanju u prostoru Općine Jasenovac za razdoblje 2021. -2024. godine, a čini sastavni dio ove Odluke.

Stručni izrađivač Izvješća o stanju u prostoru Općine Jasenovac za razdoblje 2021. - 2024. godine je Zavod za prostorno uređenje Sisačko-moslavačke županije.

Članak 2.

Izvješće o stanju u prostoru Općine Jasenovac za razdoblje 2021. - 2024. godine iz članka 1. ovog Zaključka objavljuje se u »Službenom vjesniku« službenom glasniku Općine Jasenovac.

Članak 3.

Ovaj Zaključak stupa na snagu osmog dana od dana objave u »Službenom vjesniku« službenom glasniku Općine Jasenovac.

SISAČKO-MOSLAVAČKA ŽUPANIJA
OPĆINA JASENOVAC
OPĆINSKO VIJEĆE

KLASA: 350-04/26-01/01
URBROJ: 2176-11-01-26-02
Jasenovac, 29. svibnja 2026.

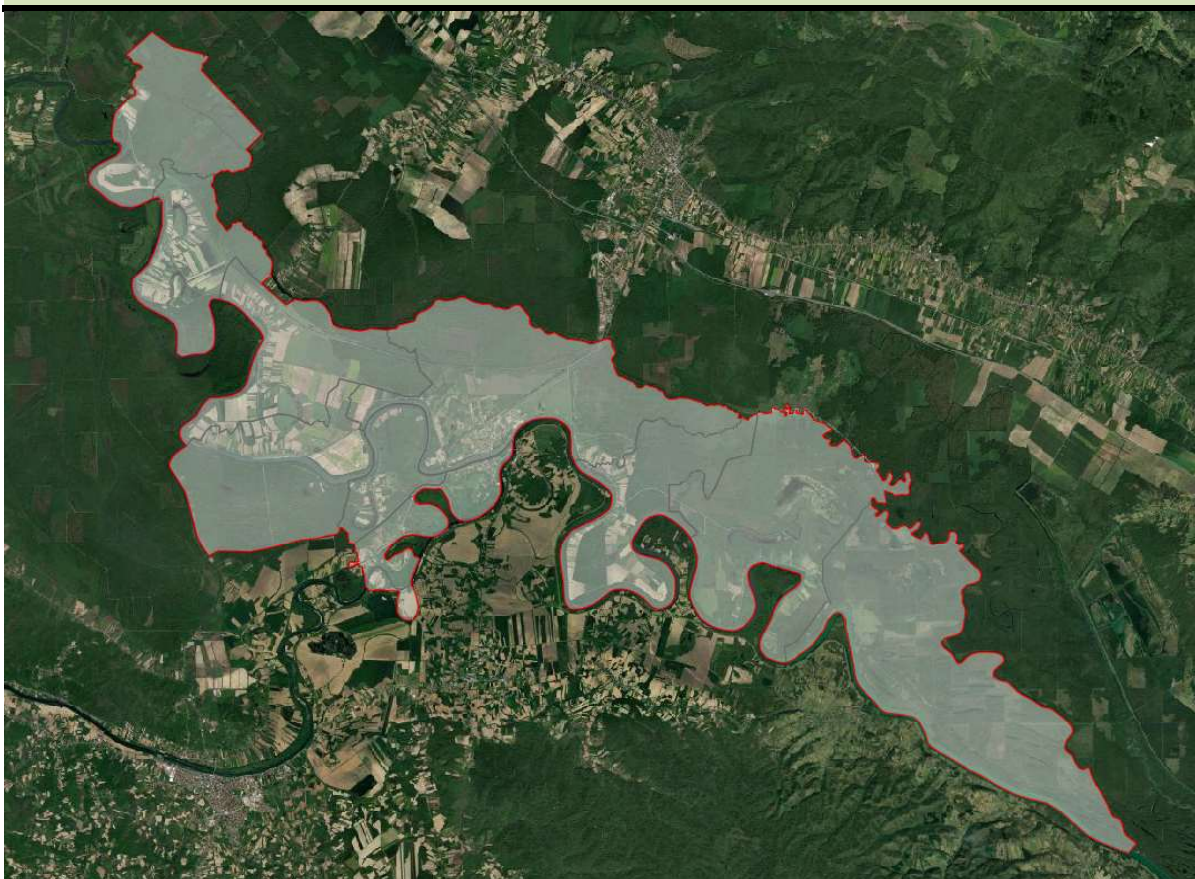
Predsjednik
Dubravko Bradašić, v.r.



NOSITELJE IZRADE:

REPUBLIKA HRVATSKA
SISAČKO-MOSLAVAČKA ŽUPANIJA
OPĆINA JASENOVAC

IZVJEŠĆE O STANJU U PROSTORU OPĆINE JASENOVAC za razdoblje 2021. - 2024. godine



STRUČNI IZRAĐIVAČ:

ZAVOD ZA PROSTORNO UREĐENJE
SISAČKO-MOSLAVAČKE ŽUPANIJE



NOSITELJE IZRADE:

REPUBLIKA HRVATSKA
SISAČKO-MOSLAVAČKA ŽUPANIJA
OPĆINA JASENOVAC
NAČELNICA: Nikolina Srnčević

IZVJEŠĆE O STANJU U PROSTORU OPĆINE JASENOVAC za razdoblje 2021. - 2024. godine



STRUČNI IZRAĐIVAČ:

ZAVOD ZA PROSTORNO UREĐENJE
SISAČKO-MOSLAVAČKE ŽUPANIJE

V.D. RAVNATELJICE:

Margita Malnar, dipl.ing.arch.

VODITELJ IZRADE
IZVJEŠĆA:

Margita Malnar, dipl.ing.arch.
ovlaštena arhitektica urbanistica



MARGITA MALNAR
dipl.ing.arch.
OVLAŠTENA ARHITEKTICA
URBANISTICA
A-U 454/1

STRUČNI TIM ZAVODA
NA IZRADI IZVJEŠĆA:

Andrea Desnica, mag.ing.arch.
Margita Malnar, dipl.ing.arch.
Goran Šalić, mag.geogr.univ.spec.arch.
Ivan Talijan, dipl.ing.prom.
Matej Antolović, mag.geogr.



REPUBLIKA HRVATSKA
TRGOVAČKI SUD U ZAGREBU

Elektronički zapis
Datum: 24.11.2025

IZVADAK IZ SUDSKOG REGISTRA

SUBJEKT UPISA

MBS:

120007568

OIB:

80519496359

NAZIV:

1 Zavod za prostorno uređenje Sisačko-moslavačke županije

SJEDIŠTE/ADRESA:10 Sisak (Grad Sisak)
Ulica Silvija Strahimira Kranjčevića 16**PRAVNI OBLIK:**

1 ustanova

DJELATNOSTI:

- 1 * - Izrada i praćenje provedbe dokumenata prostornog uređenja područne (regionalne) razine
- 1 * - Izrada izvješća o stanju u prostoru Sisačko-moslavačke županije
- 1 * - Vođenje registara podataka u okviru informacijskog sustava prostornog uređenja
- 1 * - Pripremanje polazišta za izradu, odnosno stavljanje izvan snage prostornih planova uših područja
- 1 * - Izdavanje mišljenja u postupku izrade i donošenja dokumenata prostornog uređenja u skladu sa zakonom
- 1 * - Izrada prostornih planova uređenja gradova, općina i urbanističkih planova uređenja, ako mu izradu tih planova povjeri nadležno Ministarstvo ili županijsko poglavarstvo Sisačko-moslavačke županije
- 1 * - Obavljanje stručno-analitičkih poslova iz područja prostornog uređenja ako je obavljanje tih poslova Zavodu povjereno od nadležnog Ministarstva ili županijskog poglavarstva Sisačko-moslavačke županije

OSNIVAČI/ČLANOVI DRUŠTVA:

- 1 Županijska skupština Sisačko-moslavačke županije
Sisak, Stjepana i Antuna Radića 36
- 1 - osnivač

OSOBE OVLAŠTENE ZA RASTUPANJE:

- 9 Margita Malnar, OIB: 54302199973
Sisak, Josipa Jurača Strossmayera 110
- vršitelj dužnosti ravnatelja
- 9 - nastupa samostalno i pojedinačno, od 10.02.2023. godine

PRAVNI ODNOSI:**Osnivački akt:**

- 1 Odluka Županijske skupštine Sisačko-moslavačke županije od 24. prosinca 2007. godine.



REPUBLIKA HRVATSKA
TRGOVAČKI SUD U ZAGREBU

Elektronički zapis
Datum: 24.11.2025

IZVADAK IZ SUDSKOG REGISTRA

SUBJEKT UPISA

PRAVNI ODNOSI:

Statut:

- 2 Odlukom upravnog vijeća Ustanove od 12. ožujka 2008. godine, usvojen je Statut Ustanove. Statut Ustanove dostavljen u zbirku isprava.
- 6 Upravno vijeće Zavoda za prostorno uređenje Sisačko-moslavačke županije na sjednici održanoj dana 09.09.2019. godine usvojilo je novi Statut. Župan Sisačko-moslavačke županije je Odlukom Klasa: 028-01/19-08/03, Ur.broj: 2176/01-02-19-17 od 10.09.2019. godine dao suglasnost na Statut. Tekst Statuta od 09.09.2019. godine dostavljen je u zbirku isprava.
- 8 Odlukom Upravnog vijeća od 30.09.2022. godine, izmjenjeni su članci 10. i 18. odredbe o ovlastima upravnog vijeća i ovlastima ravnatelja, te su brisani članci 29. i 30. Statuta od 09.09.2019. godine. Statut od 30.09.2022. godine dostavljen sudu u zbirku isprava.
- 10 Dana 06.06.2025. godine Upravno vijeće Zavoda za prostorno uređenje Sisačko-moslavačke županije donijelo je Odluku o izmjenama Statuta od 30.09.2022. godine, a vezano uz Odluku županijske skupštine Sisačko-moslavačke županije o promjeni sjedišta Zavoda za prostorno uređenje Sisačko-moslavačke županije od 27.03.2025. godine, te se Potpuni tekst Statuta dostavlja u Zbirku isprava.

Upise u glavnu knjigu proveli su:

RBU Tt	Datum	Naziv suda
0001 Tt-08/79-2	22.02.2008	Trgovački sud u Sisku
0002 Tt-08/313-2	21.05.2008	Trgovački sud u Sisku
0003 Tt-15/7797-2	02.04.2015	Trgovački sud u Zagrebu
0004 Tt-15/14927-2	28.05.2015	Trgovački sud u Zagrebu
0005 Tt-17/44676-4	30.11.2017	Trgovački sud u Zagrebu
0006 Tt-19/32115-2	24.09.2019	Trgovački sud u Zagrebu
0007 Tt-19/41960-2	29.01.2020	Trgovački sud u Zagrebu
0008 Tt-23/1858-2	24.01.2023	Trgovački sud u Zagrebu
0009 Tt-23/9044-2	29.03.2023	Trgovački sud u Zagrebu
0010 Tt-25/54266-5	20.10.2025	Trgovački sud u Zagrebu

Sukladno Uredbi o tarifi sudskih pristojbi (NN br. 37/2023) Tar. br. 28. ne plaća se pristojba za izdavanje aktivnog i/ili povijesnog izvotka iz sudskog registra.



REPUBLIKA HRVATSKA
TRGOVAČKI SUD U ZAGREBU

Elektronički zapis
Datum: 24.11.2025

IZVADAK IZ SUDSKOG REGISTRA

SUBJEKT UPISA



Ova isprava je u digitalnom obliku elektronički
potpisana certifikatom:
CN=sudreg2,L=ZAGREB,2.5.4.97=HR72910430276,C=HR,O=MINI
STARSTVO PRAVOSUĐA UPRAVE I DIGITALNE TRANSFORMACIJE

Broj zapisa: 00gW2-N6bjP-Jbmlr-MaNXd-6p9SI
Kontrolni broj: KcutA-w2fOg-FieN4-JhIO2

Skeniranjem ovog QR koda možete provjeriti točnost podataka.
Isto možete učiniti i na web stranici
http://sudreg.pravosudje.hr/registar/kontrola_izvornika/ unosom gore navedenog broja zapisa
i kontrolnog broja dokumenta.
U oba slučaja sustav će prikazati izvornik ovog dokumenta. Ukoliko je ovaj dokument
identičan prikazanom izvorniku u digitalnom obliku, Ministarstvo pravosuđa i uprave
potvrđuje točnost isprave i stanje podataka u trenutku izrade izvotka.
Provjera točnosti podataka može se izvršiti u roku tri mjeseca od izdavanja isprave.



REPUBLIKA HRVATSKA

MINISTARSTVO GRADITELJSTVA
I PROSTORNOGA UREĐENJA
10000 Zagreb, Ulica Republike Austrije 20
Tel: 01/3782 444 Fax: 01/3772822

Uprava za prostorno uređenje, pravne poslove i programe Europske unije

Klasa: UP/I-350-02/17-07/66
Urbroj: 531-05-17-4
Zagreb, 21. prosinca 2017.

OPĆINA SISAČKA
ZAVOD ZA PROSTORNO UREĐENJE
SISAČKO-MOSLAVAČKE ŽUPANIJE

PRIMLJENO: 28.12.2017.

OPĆINA SISAČKA: GRG. JED.

570-11/17-01/04

OPĆINSKI BROJ	PRIL.	VRIJ.
2176-117.08-17	-17	-25

Ministarstvo graditeljstva i prostornoga uređenja, povodom zahtjeva Zavoda za prostorno uređenje Sisačko-moslavačke županije iz Siska, Trg bana Josipa Jelačića 6, zastupane po v.d. ravnateljici Margiti Malnar, dipl.ing.arh., za izdavanje suglasnosti za obavljanje stručnih poslova prostornog uređenja, na temelju članka 9. Zakona o poslovima i djelatnostima prostornog uređenja i gradnje („Narodne novine“, br. 78/15.), donosi

RJEŠENJE

I. **Zavodu za prostorno uređenje Sisačko-moslavačke županije iz Siska, Trg bana Josipa Jelačića 6, daje se suglasnost za obavljanje stručnih poslova izrade nacrtu prijedloga svih prostornih planova i nacrtu izvješća o stanju u prostoru svih razina te obavljanje poslova u vezi s pripremom i donošenjem svih prostornih planova i izvješća o stanju u prostoru svih razina iz članka 2. stavka 1. točke 1. Pravilnika o izdavanju suglasnosti za obavljanje stručnih poslova prostornog uređenja („Narodne novine“ br. 136/15.).**

II. Pravna osoba iz točke I. izreke ovog rješenja dužna je jednom godišnje u mjesecu u kojem je izdana suglasnost dostaviti Ministarstvu dokumentaciju kojom se dokazuje da nisu prestali postojati uvjeti za obavljanje stručnih poslova prostornog uređenja.

III. Suglasnost iz točke I. izreke ovoga rješenja ukinuti će se rješenjem ako pravna osoba prestane ispunjavati uvjete propisane za izdavanje suglasnosti, uvjete koji moraju biti ispunjeni prilikom izrade prostornih planova ili ako stručne poslove prostornog uređenja obavlja protivno Zakonu o poslovima i djelatnostima prostornog uređenja i gradnje, propisima donesenim na temelju tog Zakona ili protivno propisima kojima se uređuje područje prostornog uređenja.

Obrazloženje

Zavod za prostorno uređenje Sisačko-moslavačke županije iz Siska, Trg bana Josipa Jelačića 6, podnio je ovom Ministarstvu zahtjev za izdavanje suglasnosti za obavljanje svih stručnih poslova prostornog uređenja.

Podnositelj zahtjeva je uz zahtjev i tijekom postupka priložio sve dokaze propisane odredbom članka 4. Pravilnika o izdavanju suglasnosti za obavljanje stručnih poslova prostornog uređenja:

1. fotokopiju rješenja o upisu u sudski registar kao dokaz da je Zavod za prostorno uređenje Sisačko-moslavačke županije iz Siska, registriran za obavljanje stručnih poslova prostornog uređenja te

2

Klasa: UP/I-350-02/17-07/66

2. dokaze da ima zaposlene ovlaštene arhitekture urbaniste :
- Margita Malnar, dipl.ing.arh., ovlaštena arhitektica urbanistica, br.ovl. A-U 454
- i Valentina Šerbec, dipl.ing.arh., ovlaštena arhitektica urbanistica, br.ovl. A-U 453
- Za svakog od navedenih ovlaštenih arhitekata urbanista priloženo je :
- a) rješenje o upisu u Imenik ovlaštenih arhitekata urbanista i
- b) izvornik potvrde o podacima evidentiranim u matičnoj evidenciji Hrvatskog zavoda za mirovinsko osiguranje ne starije od 30 dana te
3. dokaze da u izradi nacrtu prostornog plana može osigurati sudjelovanje najmanje 3 stručnjaka različitih struka iz članka 15. stavka 1. Zakona o poslovima i djelatnostima prostornog uređenja i gradnje :
- Ivan Talijan, dipl.ing., ovlašteni inženjer cestovnog prometa br.ovl. 97,
- Goran Šalić, mag.geog. i
- Darko Bohatka, dipl.ing.polj. (poljoprivredno-ekonomski odsjek)
- i to za svakog stručnjaka :
- a) fotokopiju rješenja o upisu u imenik ovlaštenih inženjera određene struke, odnosno fotokopiju diplome za stručnjaka koji se ne upisuje u imenik ovlaštenih inženjera,
- b) izvornik potvrde o podacima evidentiranim u matičnoj evidenciji Hrvatskog zavoda za mirovinsko osiguranje ne starije od 30 dana i
- c) dokaz o dvije godine radnog iskustva na poslovima prostornog uređenja (fotokopije sastavnica prostornih planova u čijoj je izradi stručnjak sudjelovao).

Uvidom u navedenu dokumentaciju utvrđeno je da podnositelj zahtjeva ispunjava sve uvjete za izdavanje zatražene suglasnosti.

Slijedom izloženog, a sukladno odredbi članka 96. stavak 1. Zakona o općem upravnom postupku („Narodne novine“, br. 47/09.), riješeno je kao u točki I. izreke ovog rješenja.

Sukladno odredbi članka 10. stavak 2. Zakona o poslovima i djelatnostima prostornog uređenja i gradnje, riješeno je kao u točki II. izreke ovoga rješenja.

Sukladno odredbi članka 10. stavak 1. istog Zakona, riješeno je kao u točki III. izreke ovog rješenja.

Upravna pristojba u iznosu od 35,00 kn po Tar.br. 1. i 2. Tarife upravnih pristojbi Uredbe o tarifi upravnih pristojbi („Narodne novine“, broj 8/17) uplaćena je na račun državnog proračuna.

UPUTA O PRAVNOM LIJEKU:

Ovo je rješenje izvršno u upravnom postupku i protiv njega se ne može izjaviti žalba, ali se može pokrenuti upravni spor pred Upravnim sudom u Zagrebu. Upravni spor pokreće se tužbom koja se podnosi u roku od 30 dana od dana dostave ovog rješenja. Tužba se navedenom Upravnom sudu predaje neposredno u pisanom obliku ili usmeno na zapisnik, ili se šalje poštom, odnosno dostavlja elektronički.



Dostaviti:

1. Zavod za prostorno uređenje Sisačko-moslavačke županije, 44 000 Sisak, Trg bana Josipa Jelačića 6 n/p Margita Malnar, v.d. ravnateljica
2. Evidencija suglasnosti, ovdje
3. Spis, ovdje

SADRŽAJ

1. POLAZIŠTA.....	1160
1.1. Ciljevi izrade Izvješća.....	1160
1.2. Zakonodavno-institucionalni okvir.....	1161
1.3. Osnovna prostorna obilježja Općine Jasenovac.....	1161
1.3.1. Prirodna i zemljopisna obilježja.....	1161
1.3.2. Krajobraz.....	1164
1.3.3. Administrativno-teritorijalni ustroj.....	1167
1.3.4. Stanovništvo i naseljenost.....	1167
1.4. Općina Jasenovac u okviru prostornog uređenja Sisačko-moslavačke županije.....	1170
1.4.1. Sustav razina planiranja.....	1171
2. ANALIZA I OCJENA STANJA I TRENDOVA PROSTORNOG RAZVOJA.....	1171
2.1. Prostorna struktura korištenja i namjene površina Općine Jasenovac.....	1171
2.2. Sustav naselja.....	1173
2.2.1. Gustoća naselja.....	1175
2.2.2. Građevinska područja naselja.....	1175
2.2.3. Izdvojena građevinska područja izvan naselja.....	1176
2.2.4. Društvena infrastruktura.....	1177
2.3. Gospodarske djelatnosti.....	1181
2.3.1. Gospodarski pokazatelji.....	1181
2.3.2. Gospodarske djelatnosti.....	1183
2.4. Opremljenost prostora infrastrukturom.....	1192
2.4.1. Prometna infrastruktura.....	1192
2.4.2. Pošta i elektroničke komunikacije.....	1195
2.4.3. Energetska infrastruktura.....	1195
2.4.4. Vodoopskrba i odvodnja otpadnih voda.....	1197
2.4.5. Gospodarenje otpadom.....	1198
2.5. Zaštita i korištenje dijelova prostora od posebnog značaja.....	1199
2.5.1. Zaštićene prirodne vrijednosti.....	1199
2.5.2. Zaštita i očuvanje kulturnih dobara.....	1201
2.6. Obavezni prostorni pokazatelji.....	1203
3. ANALIZA PROVEDBE PROSTORNIH PLANOVA I DRUGIH DOKUMENATA.....	1206
3.1. Izrada prostornih planova.....	1206
3.1.1. Važeći prostorni planovi.....	1207
3.1.2. Prostorni planovi u postupku izrade i donošenja.....	1208
3.1.3. Informacijski sustavi prostornog uređenja.....	1208
3.2. Provedba prostornih planova.....	1213
3.3. Prostorni planovi u odnosu na druge dokumente koji utječu na prostor.....	1213
3.3.1. Strateški dokumenti državne razine od utjecaja na Općinu Jasenovac i ostali planski dokumenti.....	1213
3.3.2. Strateški dokumenti županijske razine i ostali planski dokumenti od utjecaja na Općinu Jasenovac.....	1218
3.3.3. Strateški dokumenti Općine Jasenovac i ostali planski dokumenti.....	1218
3.4. Provođenje zaključaka, smjernica, prijedloga za unaprjeđenje, preporuka, aktivnosti odnosno mjera iz prethodnog Izvješća o stanju u prostoru.....	1219
4. PREPORUKE ZA UNAPRJEĐENJE PROSTORNOG RAZVOJA S OSNOVNIM PREPORUKAMA MJERA ZA IDUĆE RAZDOBLJE.....	1223
4.1. Potrebe, mogućnosti i ograničenja daljnjeg prostornog razvoja Općine Jasenovac obzirom na okolnost i sektorska opterećenja i izazove.....	1223
4.2. Ocjena potrebe izrade novih i/ili izmjene i dopune postojećih prostornih planova, drugih dokumenata koji utječu na prostor na razini Općine Jasenovac.....	1224
4.3. Preporuke mjera i aktivnosti za unaprjeđenje prostornog razvoja.....	1224

5. POPIS TABLICA, SLIKA I KARTOGRAFSKIH PRIKAZA.....	1225
5.1. Tablice	1225
5.2. Slike	1226
5.3. Kartografski prikazi.....	1227
6. IZVOR PODATAKA.....	1227
6.1. Strategije, planovi, programi i izvješća	1227
6.2. Zakoni, uredbе, pravilnici i odluke.....	1228
6.3. Dopisi javnopravnih tijela.....	1228
6.4. Internetska baza podataka.....	1229

NN	Narodne novine
DGU	Državna geodetska uprava
JLS	Jedinica lokalne samouprave
PP SMŽ	Prostorni plan Sisačko-moslavačke županije
PPUO Jasenovac	Prostorni plan uređenja Općine Jasenovac
ISPU	Informacijski sustav prostornog uređenja
PPUG/O	Prostorni plan uređenja grada/općine
DPU	Detaljni plan uređenja
IGPIN	Izdvojeno građevinsko područje izvan naselja
GP	Građevinsko područje
LAG	Lokalna akcijska grupa
OPG	Obiteljsko poljoprivredno gospodarstvo
APRRR	Agencija za plaćanje u poljoprivredi, ribarstvu i ruralnom razvoju
IAKS	Integrirani administrativni i kontrolni sustav
ARKOD	Sustav identifikacije zemljišnih parcela
DOF	Digitalna ortofotokarta
RD	Reciklažno dvorište
PS	Pretovarna stanica
UPS	(engl. Uninterruptible Power Supply) Sustav za besprekidno napajanje
GIS	Geoinformacijski sustav
POP	Područja očuvanja značajna za ptice
POVS	Područja očuvanja značajna za vrste i stanišne tipove
vPOVS	Vjerojatna područja očuvanja značajna za vrste i stanišne tipove
PPOUS	Posebna područja očuvanja značajna za vrste i stanišne tipove

1. POLAZIŠTA

Izvješće o stanju u prostoru Općine Jasenovac za razdoblje 2021.-2024. godine (u daljnjem tekstu: Izvješće) izrađeno je na temelju Zakona o prostornom uređenju (NN 155/25) i Pravilnika o sadržaju i obaveznom prostornim pokazateljima izvješća o stanju u prostoru (NN 48/14, 19/15).

Ovo Izvješće je dokument prostornog uređenja koji se donosi za područje Općine Jasenovac. Izrađuje se u odnosu na prethodno razdoblje od 2021.-2024. godine, odnosno na prethodno Izvješće o stanju u prostoru Općine Jasenovac za razdoblje 2011.-2015. godine, Prostorni plan Sisačko-moslavačke županije, te druge strateške, razvojne, planske i programske dokumente i pokazatelje županijske razine koji su od utjecaja na održiv razvoj u prostoru Općine Jasenovac te prostorne planove niže razine.

1.1. Ciljevi izrade Izvješća

Cilj Izvješća je sveobuhvatno analizirati prostor Općine Jasenovac, uočiti probleme u prostoru, potaknuti

raspravu i ukazati na moguća rješenja za poboljšanje stanja u prostoru, kao i mogućnost daljnjeg usmjerenja prostornog razvitka.

Izvješće o stanju u prostoru Općine Jasenovac temelji se na analizi i ocjeni stanja i trendova prostornog razvoja, na osnovi obveznih prostornih pokazatelja o stanju u prostoru, analizi provedbe prostornih planova i drugih dokumenata koji utječu na prostor te prijedlozima za unaprjeđenje prostornog razvoja s osnovnim preporukama mjera za iduće razdoblje.

Izvješće pokazuje uočene probleme u prostoru i upućuje na moguća rješenja za poboljšanje stanja u prostoru, kao i mogućnost daljnjeg usmjerenja prostornog razvitka. Izradom i donošenjem Izvješća o stanju u prostoru Općine Jasenovac za razdoblje 2021.-2024. godine, kao obveznog dokumenta o praćenju stanja u prostoru, stvoreni su preduvjeti za izradu svih ostalih dokumenata prostornog uređenja. Cilj ovog izvješća je stvaranje pretpostavki za unaprjeđenje gospodarskih, društvenih, kulturnih i ekoloških temelja za održivi razvoj Općine Jasenovac.

1.2. Zakonodavno-institucionalni okvir

Člankom 39. Zakona o prostornom uređenju (NN 155/25) propisano je da predstavnička tijela jedinice lokalne samouprave razmatraju izvješće o stanju u prostoru ne duže od šest godina za područje svog teritorijalnog obuhvata.

Za izradu Izvješća korišteni su podaci iz Informacijskog sustava prostornog uređenja (u daljnjem tekstu: ISPU), prostornih planova Općine Jasenovac, službeno objavljeni i dostupni podaci nadležnih tijela i ustanova, te drugih pravnih osoba s javnim ovlastima određenih posebnim propisima, podaci iz usvojenih i objavljenih pojedinih sektorskih strateških, razvojnih, planskih i provedbenih dokumenata i drugi koji su od utjecaja na održiv razvoj u prostoru.

Pravilnikom o sadržaju i obveznim prostornim pokazateljima izvješća o stanju u prostoru (NN 48/14, 19/15) propisan je sadržaj Izvješća, obvezni prostorni pokazatelji, način sudjelovanja javnopravnih tijela u izradi Izvješća i drugi zahtjevi u vezi s praćenjem stanja u području prostornog uređenja.

Ovo Izvješće je sedmi (7) takav dokument prostornog uređenja koji se donosi za područje Općine Jasenovac. Do sada je izrađeno:

- Izvješće o stanju u prostoru Općine Jasenovac za razdoblje od osnivanja općine do 1996. godine i Program mjera za unapređenje stanja u prostoru za razdoblje od 1996. - 1998. godine (»Službeni vjesnik« Općine Jasenovac br. 16/96)
- Izvješće o stanju u prostoru Općine Jasenovac za razdoblje od 1997. do 1998. godine i Program mjera za unapređenje stanja u prostoru za razdoblje od 1999. - 2000. godine (»Službeni vjesnik« Općine Jasenovac br. 2/99)
- Izvješće o stanju u prostoru Općine Jasenovac za razdoblje od 2001. - 2002. godine i Program mjera za unapređenje stanja u prostoru za razdoblje od 2003. - 2004. godine (»Službeni vjesnik« Općine Jasenovac br. 28/02)
- Izvješće o stanju u prostoru Općine Jasenovac za razdoblje od 2003. - 2005. godine i Program

mjera za unapređenje stanja u prostoru za razdoblje od 2005. - 2009. godine (»Službeni vjesnik« Općine Jasenovac br. 20/05)

- Izvješće o stanju u prostoru Općine Jasenovac za razdoblje od 2006. - 2010. godine, (»Službeni vjesnik« Općine Jasenovac br. 34/10)
- Izvješće o stanju u prostoru Općine Jasenovac za razdoblje od 2011. - 2015. godine, (»Službeni vjesnik« Općine Jasenovac br. 9/17).

Izvješće razmatra Općinsko vijeće te se isto, uz Zaključak o razmatranju, objavljuje u »Službenom vjesniku« Općine Jasenovac. Izvješće se, po objavi u službenom glasilu, u roku od petnaest dana u digitalnom obliku dostavlja Zavodu.

1.3. Osnovna prostorna obilježja Općine Jasenovac

1.3.1. Prirodna i zemljopisna obilježja

Geografski položaj

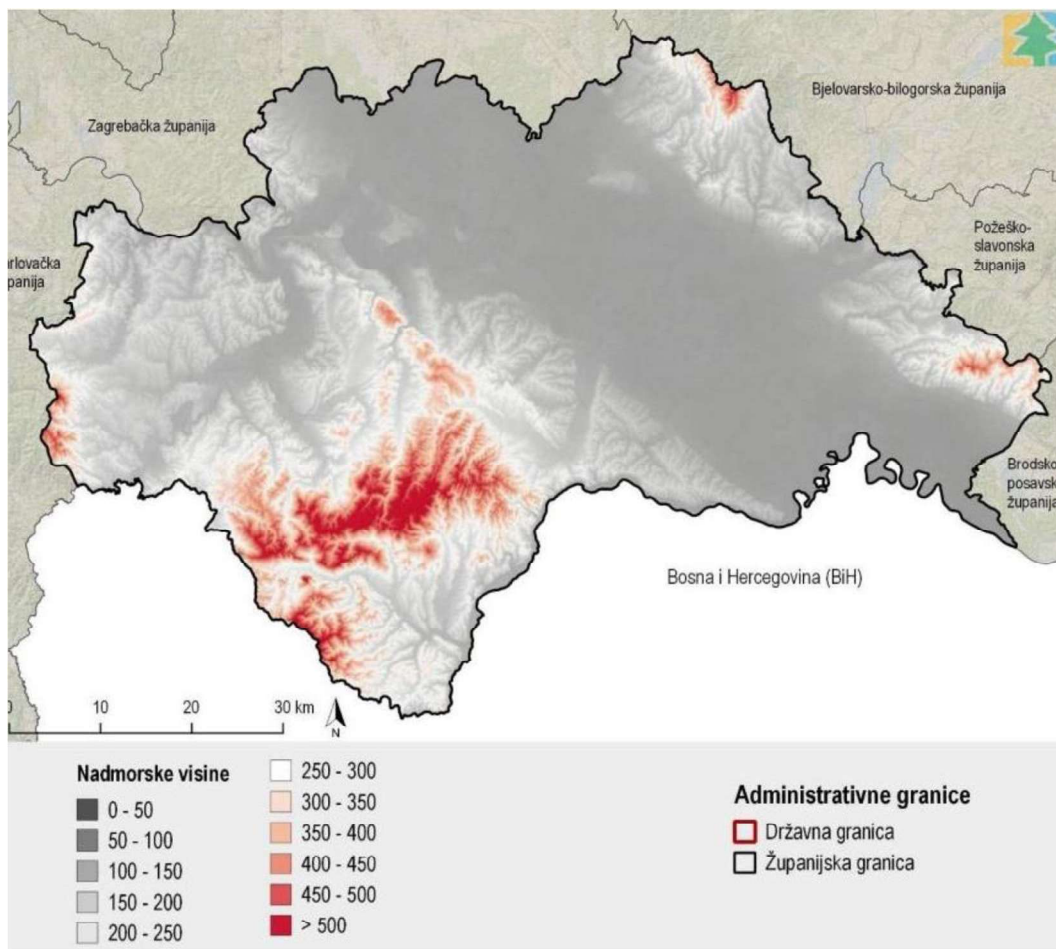
Općina Jasenovac je smještena na istočnom dijelu Sisačko-moslavačke županije te graniči:

- na sjeveru sa gradom Novskom, gradom Siskom i općinom Lipovljani
- na zapadu sa općinom Sunja i općinom Hrvatska Dubica
- na istoku sa Brodsko-posavskom županijom (općinama Okučani i Stara Gradiška) i
- na jugu s državom Bosnom i Hercegovinom.

Područje Općine je okruženo rijekama Savom, Unom i Trebežom, te kanalom Veliki Strug.

Gotovo cijelo područje Općine Jasenovac se nalazi u parku prirode »Lonjsko polje«.

Općina Jasenovac zauzima površinu od 163,93 km², odnosno 3,67% površine Sisačko-moslavačke županije. Prema površini Općina Jasenovac na trinaestom mjestu jedinica lokalne samouprave u Sisačko-moslavačkoj županiji.

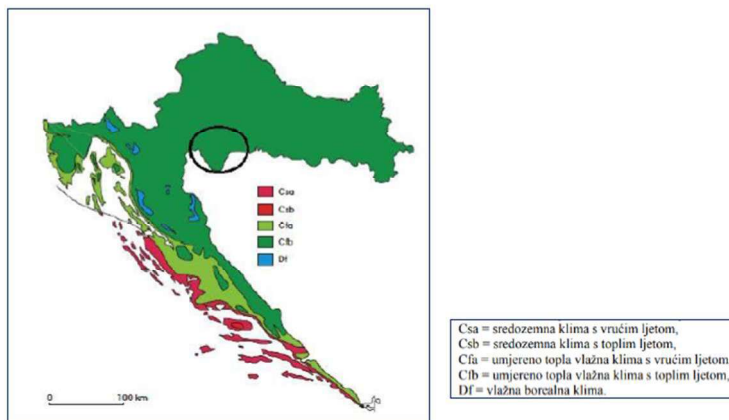


Slika 1. Prikaz nadmorskih visina

Izvor: Program zaštite okoliša Sisačko-moslavačke županije 2018. - 2021. godine

Klimatska obilježja prostora

Prema klimatskoj regionalizaciji po Köppenu (oborine i toplina) područje Općine Jasenovac kao i veći dio Hrvatske pripada razredu C, klimatskom podtipu Cfb - umjereno topla vlažna klima s toplim ljetom sa izrazitim kontinentalnim odlikama podneblja, čija je srednja temperatura zraka između 12 i 15°C. Panonska zavala je u cjelini jak klimatski modifikator središnjeg dijela Sisačko-moslavačke županije. Njezin utjecaj je osobito izražen zimi kada se prostor zavale ispuni hladnim zrakom u cijelom području između Alpa, Dinarida i Karpata. Ljeti se Panonska zavala brzo i jako zagrijava, što dovodi do pojačavanja konvekcije, odnosno do jačeg udjela padalina u toploj polovici godine.



Slika 2. Klimatski tipovi u Republici Hrvatskoj

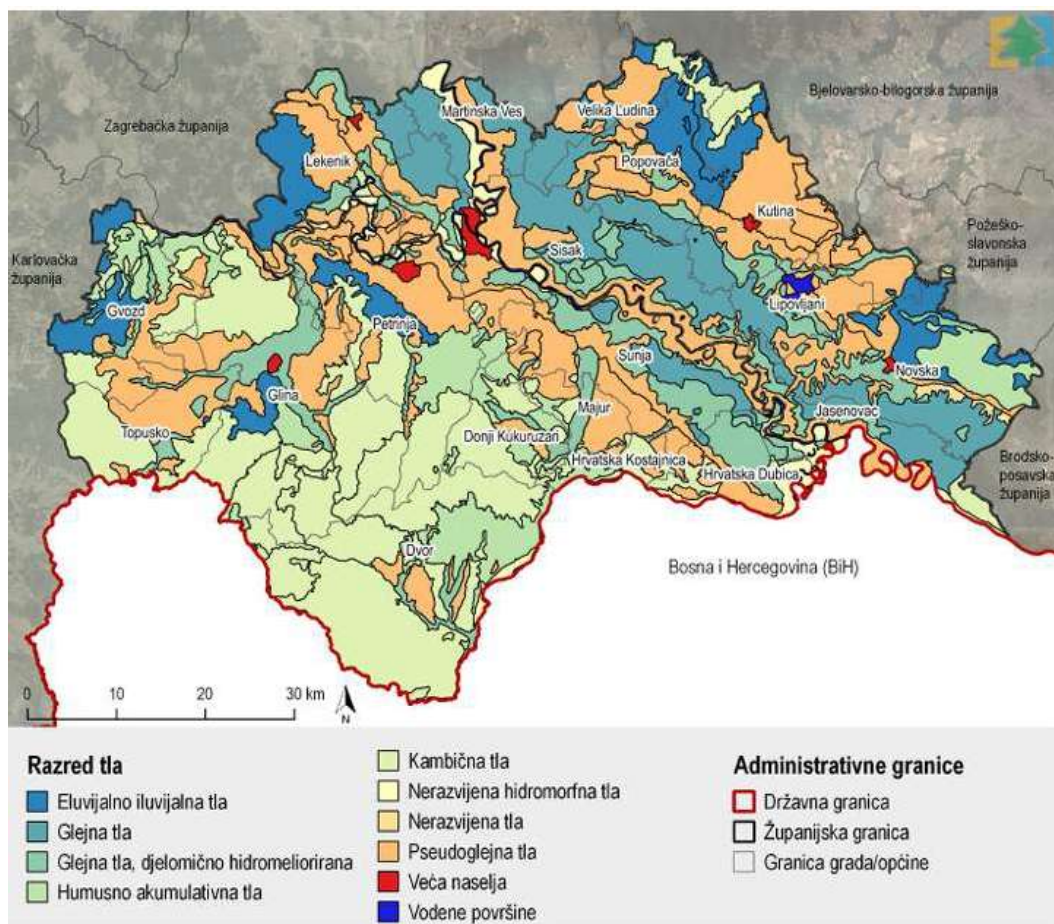
Izvor: Program zaštite okoliša Sisačko-moslavačke županije 2018. - 2021. godine

Padalina ima tijekom cijele godine s prosjekom od 1000 do 1250 mm/g, a izraženije su početkom ljeta i krajem jeseni. Godišnji prosjek za relativnu vlažnost iznosi 78%. Tokom jedne godine u prosjeku ima 77 vedrih dana. Prosječni broj vedrih dana tokom jednog mjeseca se kreće od 2 u prosincu do 14 u srpnju. Prosječne mjesečne temperature zraka se kreću od -1 C° u siječnju do 20 C° u srpnju; godišnji prosjek iznosi oko 13,00 C°. Godišnji prosjek za srednju minimalnu temperaturu je 4,90 C°, a godišnji prosjek za srednju maksimalnu temperaturu je 15,40 C°.

Tlo

Prema Namjenskoj pedološkoj karti Republike Hrvatske na području Općine Jasenovac zastupljena su tri (3) tipa tla:

- Glejna tla - sjeverozapadni i istočni dio Općine,
- Pseudoglejna tla - dijelovi Općine uz rijeku Savu,
- Glejna tla, djelomično hidromeliorirana - dijelovi Općine uz rijeku Savu.



Slika 3. Prostorni raspored klase tala na području Sisačko-moslavačke županije, odnosno Općine Jasenovac
Izvor: Program zaštite okoliša Sisačko-moslavačke županije 2018. - 2021. godine

1.3.2. Krajobraz

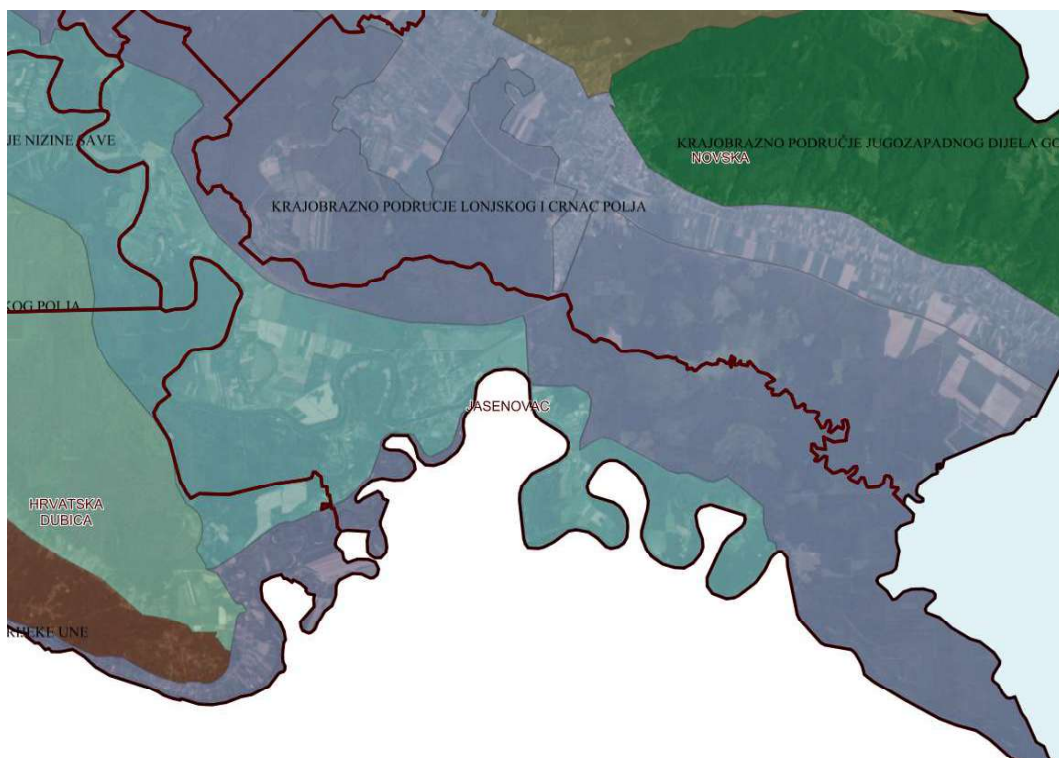
Studija krajobraznih vrijednosti Sisačko-moslavačke županije - krajobrazna osnova s procjenom karaktera i osjetljivosti krajobraza (2019.)¹

Svrha Studije je ostvarivanje temelja za implementaciju tema krajobraza u relevantne sektorske politike Županije (prostorno planiranje, zaštita prirode i okoliša, zaštita kulturnog dobra, ruralni i turistički razvoj, zemljišne i poljoprivredne politike).

Područje Općine Jasenovac pripada 3 krajobrazna tipa:

1. Krajobrazno područje Lonjskog i Crnac polja
2. Krajobrazno područje nizine Save
3. Krajobrazno područje doline rijeke Une

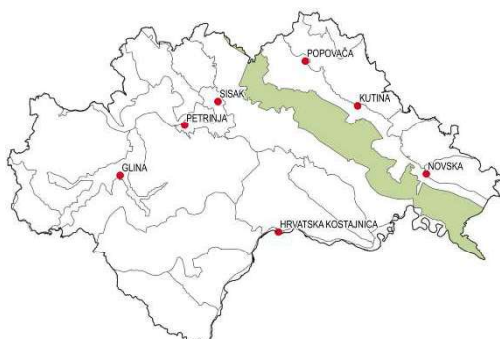
¹ Izrađivač: IRES EKOLOGIJA d.o.o. za zaštitu prirode i okoliša Prilaz baruna Filipovića 21 10000 Zagreb, veljača 2019.



Slika 4. Krajobrazna područja na području Općine Jasenovac

Izvor: Geoportal ZPUSMŽ, <https://zpusmz.geoportal.hr/>

KRAJOBRAZNO PODRUČJE LONJSKOG I CRNAC POLJA



Slika 5. Obuhvat krajobraznog područja Lanjskog i Crnac polja

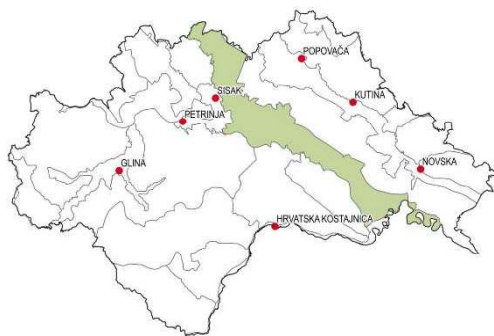
Izvor: Studija krajobraznih vrijednosti Sisačko-moslavačke županije, veljača 2019.

Smještaj: Nizinsko područje rijeke Lonje u istočnom dijelu Županije, omeđeno savskom nizinom i pobrđem Moslavačke gore i gorja Psunj. Obuhvaća dio uz sjevernu i istočnu granicu dio Općine Jasenovac.

Prirodne karakteristike: Područje se pruža izduženo, u smjeru SZ-JI. Geološke karakteristike sagledanog područja ukazuju nataložen barski les, dominantan za gotovo cijelo krajobrazno područje, dok se u središnjem i južnom dijelu razlikuju barske naslage, formirane unutar nepropusnih sedimenata barskog lesa. Dominantni tip tala predstavljaju glejna i pseudoglejna tla. Promatrane područje gotovo da i nije izmijenjene pod utjecajem ljudskih djelatnosti, stoga se prirodan površinski pokrov prvenstveno očitava u homogenim sklopovima visoke šumske vegetacije, odnosno poplavnih šuma hrasta lužnjaka i nešto manje kod poplavnih šuma crne johe i poljskog jasena te najmanje kod mješovitih hrastovo-grabovih i čistih grabovih šuma. Navedena se visoka vegetacija tek mjestimično izmjenjuje s nižim, odnosno prijelaznim oblicima šumske vegetacije, livadama i vodenim tijelima, u središnjem i južnom dijelu krajobraznog područja. Prostorom se pruža intenzivno i blago meandrirajući rijeka Lonja, a uočavaju se i poprečni kanali i nizinske male tekućice s glinovito-pjeskovitom podlogom.

Antropogene (kulturne) karakteristike: Iako dominantno prirodno područje, antropogeni utjecaj je prvenstveno vidljiv u ispresjecanosti šumskih površina stazama, sječama, procjepima i kanalima. Tek je nekoliko manjih naselja i manjih površina mozaičnih poljoprivrednih površina, plavne livade toponimskog naziva Sušev dol, Donje livade, Popova livada, Široka greda i drugi. Istočni rub područja jasno je definiran autocestom te izrazito antropogenim elementima eksploatacijskih polja.

KRAJOBRAZNO PODRUČJE NIZINE SAVE



Slika 6. Obuhvat krajobraznog područja nizine Save

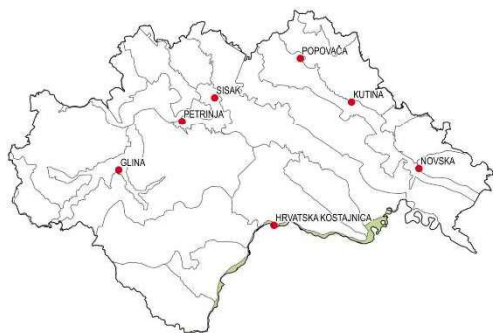
Izvor: Studija krajobraznih vrijednosti Sisačko-moslavačke županije, veljača 2019.

Smještaj: Nizinsko područje rijeke Save u središnjem dijelu Županije od Martinske Vesi do Jasenovca. Obuhvaća već dio (južni dio) Općine Jasenovac.

Prirodne karakteristike: Geološki promatrano, s obzirom na pružanje toka rijeke Save, vidljive su aluvijalne naslage, nastale nakupljanjem riječnih sedimenata, na koje se nadovezuju naslage barskog lesa, taložene u spuštenim predjelima terena savske riječne terase. Stoga su i dominantna tla na promatranom području pseudoglejna, glejna i hidromorfna. Prostor je uvelike izmijenjen pod antropogenim utjecajem, stoga se prirodan površinski pokrov ovdje zadržao prvenstveno u širim i užim potezima uz samu rijeku te sporadično razbacan u manjim, fragmentiranim šumarcima u sjevernom dijelu i nešto većim šumskim površinama i područjima pod šikarom u središnjem i južnom dijelu. Pritom šumski pokrov predstavljaju poplavne šume hrasta lužnjaka, poplavne šume crne johe i poljskog jasena, mješovite hrastovo-grabove i čiste grabove šume. Rijeka Sava je ovdje tipično nizinska rijeka, koja se pruža intenzivno, ali i blago meandrirajući; potonje prvenstveno u središnjem dijelu. Niskih i blagih je obala, obraslih u poteze visoke vegetacije te na sebe prima svoje pritoke, stvarajući sprudove i mrtvaje.

Antropogene (kulturne) karakteristike: Prirodne karakteristike prostora uvjetovale su raspored i smještaj antropogenih elemenata općinskih centara Martinska Ves i Jasenovac koja pritom imaju obilježja ruralnih i prijelaznih naselja, a sama se naselja međusobno razlikuju po veličini, topografskom smještaju te gustoći naseljenosti. Seoska su naselja prvenstveno izduženog, linijskog karaktera (Lonja, Puska, Gušće). Pretežite se sastoje od stambenih kuća (sa i bez gospodarskih objekata) s pripadajućim okućnicama, a u centralnom dijelu naselja nalaze se objekti društvene namjene i otvorene javne površine. Područjem dominira mozaik poljoprivrednih površina; iste su prvenstveno usitnjene i pravilnih, izduženih geometrijskih oblika, sugerirajući ekstenzivan, tradicionalan način bavljenja poljoprivredom, ali se uočavaju i nešto veće poljoprivredne površine, namijenjene intenzivnom načinu obrade tla. Ipak, u današnje vrijeme te s obzirom na napuštanje bavljenja poljoprivredom, uočavaju se i brojne zapuštene poljoprivredne površine. Sagledavajući vrijednosti kulturne baštine, vidljivo je da se najveći broj kulturnih dobara nalazi uz sam tok rijeke Save i oko Jasenovca; najmanje je zastupljena arheološka i memorijalna baština, a najviše je povijesnih graditeljskih cjelina i građevina (pogotovo oko Jasenovca).

KRAJOBRAZNO PODRUČJE DOLINE RIJEKE UNE



Slika 7. Obuhvat krajobraznog područja doline rijeke Une

Izvor: Studija krajobraznih vrijednosti Sisačko-moslavačke županije, veljača 2019.

Smještaj: Područje u duljini od 86 km, uz lijevu obalu rijeke Une od Donjeg Dobretina do ušća u Savu kod Jasenovca.

Prirodne karakteristike: Relativno uska riječna dolina pruža se uz Trgovsku i Zrinsku goru te se otvara i proširuje na aluvijalnoj nizini između Hrvatske Dubice i Jasenovca. Kombinacija vapnenačko-klastične naslage te klastične i karbonatne naslage, od kojih su građena okolna gorja, utjecali su na formiranje smirenog riječnog korita, dok su mlade barske naslage i barski les omogućile stvaranje dinamičkog toka uz koji su vezani rukavci i mrtvaje. Na mjestima gdje je došlo do taloženja riječnog nanosa u samom koritu nastale su sedrene barijere i riječni otoci - kod naselja Kuljani, Hrvatska Dubica i Hrvatska Kostajnica. Niži vegetacijski pokrov koji se formirao na nerazvijenim hidromorinim tlima uz naplavne ravni rijeke Une, vezan je za poljoprivredni način korištenja zemljišta, dok se viša vegetacija pojavljuje sporadično u obliku šikara.

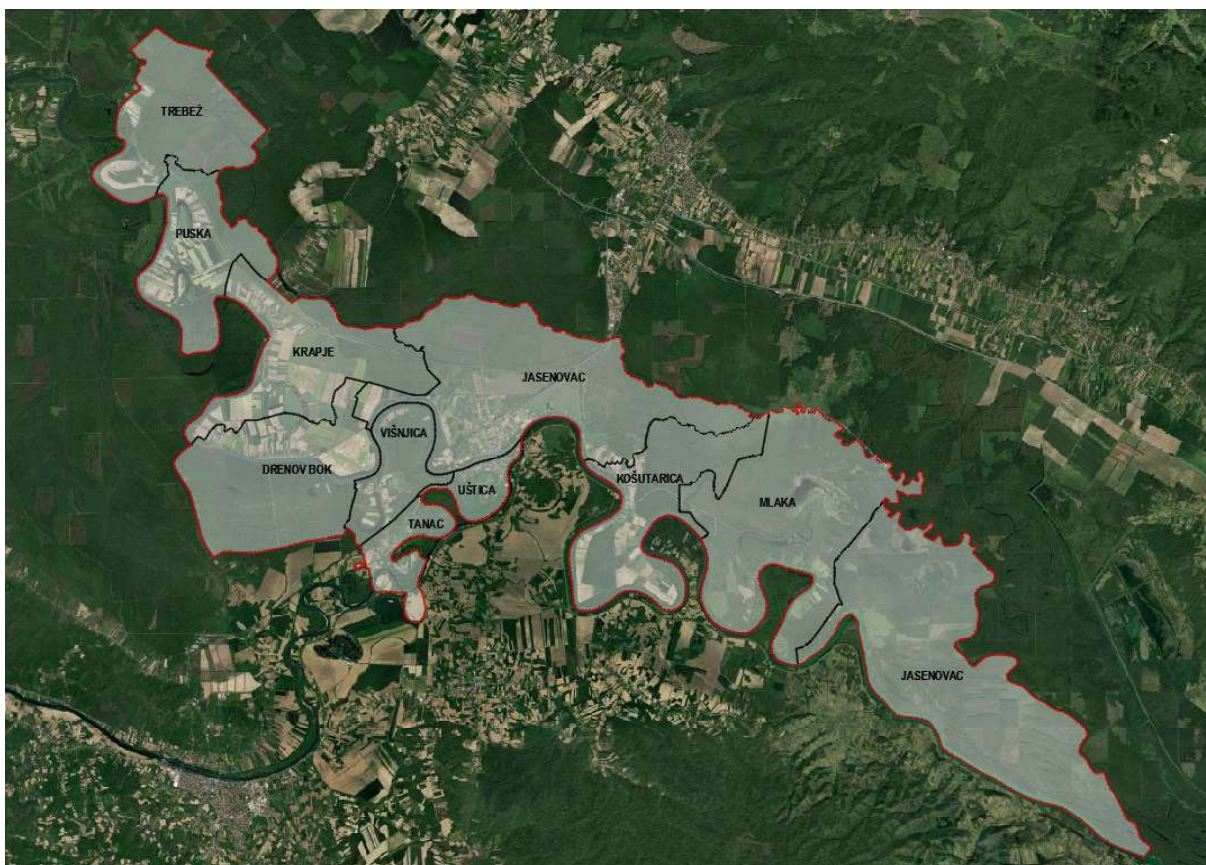
Antropogene (kulturne) karakteristike: Dolina rijeke dominantno je određena ruralnim naseljima i poljoprivrednim korištenjem. Poljoprivredne površine nižu se na plodnim riječnim naplavnim ravnama, podno ruralnih naselja koja su linijski nanizana u gornjoj strmijoj zoni riječne doline. Uzorak i smjer poljoprivrednih

površina i naselja je uvjetovan oblikom rijeke; naselja se nižu usporedno uz Unu, a poljoprivredne površine se pružaju u trakastoj parcelaciji, okomito na rijeku. Prevladava mješovita poljoprivredna namjena, a karakterističan sustav otvorenih polja sa tek mjestimičnim ograđnim živicama te šumarcima dominira područjem. U strukturi općinskih centara Dvor i Hrvatska Dubica te grada Hrvatska Kostajnica vidljivi su povijesni sklopovi i građevine koje čine okosnicu prostora, dok se linijski uz rijeku i okolne padine razvijaju elementi novogradnje.

1.3.3. Administrativno-teritorijalni ustroj

Prema Zakonu o područjima županija, gradova i općina u Republici Hrvatskoj (NN 86/06, 125/06 - ispravak, 16/07 - ispravak, 95/98 - Odluka USRH, 46/10 - ispravak, 145/10, 37/13, 44/13, 45/13, 110/15) Općina Jasenovac se nalazi u sastavu Sisačko-moslavačke županije.

U sastavu Općine Jasenovac nalazi se deset (10) naselja: Drenov Bok, Jasenovac, Košutarica, Krapje, Mlaka, Puska, Tanac, Trebež, Uštica i Višnjica.



Slika 8. Naselja Općine Jasenovac
Izvor: ZPUSMŽ

1.3.4. Stanovništvo i naseljenost

Analiza se zasniva na temelju raspoloživih statističkih podataka službenih popisa stanovnika 2001., 2011. i 2021. godine te procjene broja stanovnika na godišnjoj razini koje Državni zavod za statistiku objavljuje na temelju podataka iz posljednjega popisa stanovništva, prirodnog kretanja i migracijskog salda.

Na području Općine Jasenovac, prema zadnjem popisu stanovništva iz 2021. godine živi 1.559 stanovnika, što je 1,12% od ukupnog broja stanovnika Sisačko-moslavačke županije, odnosno 0,04% od ukupnog broja stanovnika Republike Hrvatske.

U periodu od 2011. - 2021. godine na području Općine Jasenovac broj stanovnika se smanjio s 2.391 na 1.559 odnosno za 34,8%. Općina Jasenovac bilježi konstantan demografski pad u svim naseljima.

Na nacionalnoj, regionalnoj pa tako i na lokalnoj razini prisutna su tri osnovna dugoročna globalna demografska procesa: ukupna depopulacija (među popisne smanjenje broja stanovnika), prirodni pad stanovništva i starenje stanovništva.

PROSTORNA JEDINICA	BROJ STAN. 2001.	BROJ STAN. 2011.	BROJ STAN. 2021.	Apsolut. promjena 2001.-2011.	Indeks promjene 2011./2001.	Apsolut. promjena 2011.-2021.	Indeks promjene 2021./2011.
SMŽ	185.387	172.439	139.603	-12.948	93,02	-32.836	80,96
Općina Jasenovac	2.391	1.997	1.559	-394	83,52	-438	78,07
Drenov Bok	143	82	82	-61	57,34	0	100,00
Jasenovac	780	653	525	-127	83,72	-1 28	80,40
Košutarica	282	264	207	-18	93,62	-57	78,41
Krapje	179	144	100	-35	80,45	-44	69,44
Mlaka	30	58	23	-28	193,33	-35	39,66
Puska	321	293	251	-28	91,28	-42	85,67
Tanac	167	129	95	-38	77,25	-34	73,64
Trebež	77	53	39	-24	68,83	-14	73,58
Uštica	214	177	118	-37	82,71	-59	66,67
Višnjica	198	144	119	-54	72,73	-25	82,64

Tablica 1. Broj stanovnika te promjena ukupnog broja stanovnika u Općini Jasenovac u periodu od 2001. do 2021. godine

Izvor: Državni zavod za statistiku, <https://dzs.hr/>

U razdoblju 2011. - 2021. godine stanovništvo se smanjivalo u svim naseljima Općine Jasenovac s prosječnim indeksom 78,07%. Niti jedno naselje nije doživjelo povećanje broja stanovnika. Naselje Drenov Bok u navedenom razdoblju nije doživjelo promjenu, dok je naselje Mlaka doživjelo najveći pad stanovnika (35) s indeksom promjene 39,66%.

Naselje s najvećim brojem stanovnika (s više od 300 stanovnika prema popisu stanovništva iz 2021. godine) je naselje Jasenovac s 525 stanovnika. Najrjeđe naseljena naselja, s manje od 50 stanovnika prema popisu stanovništva iz 2021. godine su naselje Mlaka (23 stanovnika) i Trebež (39 stanovnika).

Dobna struktura stanovništva, indeks starenja i koeficijent starosti

Sastav stanovništva prema dobi važan je pokazatelj demografske budućnosti, uvjetovan prirodnim kretanjem i migracijama. Dobni sastav utječe na obujam dostupne radne snage, broj školske djece i potrebu za odgojnim i obrazovnim institucijama, broj starog stanovništva i potrebu za raznim oblicima zdravstvene i socijalne skrbi.

U Općini Jasenovac prema rezultatima popisa stanovništva 2021. godine vidljivo je da je najveći broj stanovnika radno sposobno, njih 941, odnosno 60,36%.

PROSTORNA JEDINICA	BROJ STAN. 2021.	0-14 god.	Radno sposobno	65 god. i više	Muškarci	Žene
SMŽ	139.603	18.238	86.864	34.501	67.985	71.618
Općina Jasenovac	1.559	161	941	457	771	788
Drenov Bok	82	8	43	31	43	39
Jasenovac	525	62	321	142	525	243
Košutarica	207	18	131	58	100	107
Krapje	100	8	56	36	54	46
Mlaka	23	3	5	15	12	11
Puska	251	33	151	67	128	123
Tanac	95	9	68	18	48	47
Trebež	39	4	26	9	24	15
Uštica	118	8	66	44	61	57
Višnjica	119	8	74	37	58	61

Tablica 2. Dobna spolna struktura stanovništva Općine Jasenovac 2021. godine

Izvor: Državni zavod za statistiku, <https://dzs.hr/>

Koeficijent starosti je postotni udio osoba u dobi od 60 i više godina u ukupnom stanovništvu. Osnovni je pokazatelj razine starenja, a kad njegova vrijednost prijeđe 12% smatra se da stanovništvo određenog područja kontinuirano stari. Koeficijent starosti za područje Općine Jasenovac iznosi 36,82 (broj stanovnika Općine Jasenovac u dobi od 60 i više godine iznosi 574). Najnepovoljniju dobnu strukturu ima naselje Mlaka koja ima skoro pa trostruko veći broj starog stanovništva od mladog.

U Općini Jasenovac veći je broj žena (788) u ukupnoj populaciji, ali obzirom da je razlika u odnosu na broj muškaraca (771) relativno mala, možemo konstatirati da je sastav stanovništva prema spolu uravnotežen.

POPOPISNA GODINA	BROJ STAN.	Bez škole		Osnovna škola i manje		Srednja škola		Visoko obrazovanje	
		Broj	%	Broj	%	Broj	%	Broj	%
2011.	1.997	67	3,36%	886	44,37%	695	34,8%	74	3,71%
2021.	1.559	24	1,54%	526	33,74%	732	46,95%	116	7,44%

Tablica 3. Stanovništvo staro 15 i više godina prema obrazovanju

Izvor: Državni zavod za statistiku, <https://dzs.hr/>

Obrazovna struktura stanovništva se izmijenila od 2011. - 2021. godine. Najveći udio stanovništva 2011. godine bio je sa završenom osnovnom školom i manje, njih 44,37%, dok 2021. godine najveći dio ima završenu srednju školu, njih 46,95%.

Od 2011. - 2021. godine smanjio se udio stanovništva bez škole, s 3,36%, na 1,54%. Također se povećao udio visokoobrazovanog stanovništva, s 3,71% na 7,44%.

Prirodno kretanje stanovništva i migracije

God.	Rođeni			Umrli		Prir. prirast	Vitalni indeks	Brakovi	
	Uk.	živorođ.	mrtvorođ.	Uk.	umrla dojenč.			skloplj.	razv.
2021.	8	8	0	39	0	-31	20,5	11	1
2022.	16	16	0	32	0	-16	50,0	10	0
2023.	6	6	0	31	0	-25	19,4	12	3
2024.	10	10	0	31	0	-21	32,3	10	1

Tablica 4. Prirodno kretanje stanovništva u Općini Jasenovac u razdoblju od 2021. - 2024.

Izvor: Državni zavod za statistiku, <https://dzs.hr/>

Analizom podataka vidljivo je da je na području Općine Jasenovac u razdoblju od 2021. - 2024. godine prisutna depopulacija: odnos broja umrlih osoba je znatno veći nego živorođenih, te je odnos broja odseljenih osoba veći nego doseljenih.

Vitalni indeks jednostavan je pokazatelj bioreprodukcije koji stavlja u odnos broj živorođenih i broj umrlih, pokazuje broj živorođenih na 100 umrlih osoba i dobar je pokazatelj smjera reprodukcije. Njegova vrijednost za Općinu Jasenovac iz godine u godinu varira, u 2021. godini iznosi 20,5, 2022. godine raste na 50,0, da bi 2024. godine opet se smanjio te iznosi 32,3.

God.	Dospeljeni				Odseljeni				Saldo ukupne migracije
	Uk.	Iz dr. grada / općine	Iz dr. županije	Iz inozem.	Uk.	U dr. grada / općine	U dr. županije	u inozem.	
2020.	32	8	6	12	73	35	20	12	-41
2021.	53	22	19	7	49	9	13	22	4
2022.	38	17	12	6	36	12	10	11	2
2023.	31	10	7	13	40	7	15	17	-9

Tablica 5. Migracija stanovništva Općine Jasenovac u razdoblju od 2021. - 2024. godine

Izvor: Državni zavod za statistiku, <https://dzs.hr/>

Migracija ili preseljavanje stanovništva označuje prostornu pokretljivost stanovništva. Općina Jasenovac 2020. godine imala je negativnu migracijsku bilancu (-41), dok je 2021./2022. godine bilježila blagu pozitivnu (saldo ukupne migracije 2021. godine iznosi 4, odnosno 2 2022. godine), te 2023. godine ponovno blagu negativnu migracijsku bilancu (-9).

Kućanstva

Popisom stanovništva određeno je kako se kućanstvom smatra svaka obiteljska ili druga zajednica osoba koje zajedno stanuju bez obzira na to borave li svi članovi u naselju gdje je kućanstvo nastanjeno ili neki od njih privremeno borave u drugom naselju RH ili u inozemstvu, radi zaposlenja, školovanja ili su odsutni iz drugih razloga.

Paralelno s općom depopularizacijom i starenjem smanjuje se i broj kućanstva što za posljedicu ima velik broj napuštenih obiteljskih kuća i gospodarskih objekata. U razdoblju od 2001. - 2021. godine u Općini Jasenovac nestalo je 256 kućanstva.

PROSTORNA JEDINICA	Broj kućanstva			Indeks kretanja 2011./2001.	Indeks kretanja 2021./2011.
	2001.	2011.	2021.		
SMŽ	65.269	62.601	53.387	95,91	85,28
Općina Jasenovac	935	877	679	95,91	85,28
Drenov Bok	68	49	35	93,80	77,42
Jasenovac	316	295	233	72,06	71,43
Košutarica	108	118	89	93,35	78,98
Krapje	76	67	52	109,26	75,42
Mlaka	20	28	14	88,16	77,61
Puska	105	101	100	140,00	50,00
Tanac	56	44	33	96,19	99,01
Trebež	25	18	14	78,57	75,00
Uštica	91	100	59	72,00	77,78
Višnjica	70	57	50	109,89	59,00

Tablica 6. Popis kućanstva na području Općine Jasenovac

Izvor: Državni zavod za statistiku, <https://dzs.hr/>

Gustoća naseljenosti

Područje Općine Jasenovac susreće se s problemom mogućnosti razvoja zbog demografskog manjka koji je zabilježen negativnim prirastom stanovništva.

Gustoća stanovništva 2001. godine iznosila je 14,59 stan/km², a 2021. godine iznosi 9,51 stan/km², odnosno smanjila se za 34,82%.

PROSTORNA JEDINICA	BROJ STAN. 2001.	BROJ STAN. 2011.	BROJ STAN. 2021.	Površina/ km ²	Gustoća stan. 2001.	Gustoća stan. 2011.	Gustoća stan. 2021.
SMŽ	185.387	172.439	139.603	4.468	41,49	38,59	31,25
Općina Jasenovac	2.391	1.997	1.559	163,93	14,59	12,18	9,51
Drenov Bok	143	82	82	17,77	8,05	4,61	4,61
Jasenovac	780	653	525	58,18	13,41	11,22	9,02
Košutarica	282	264	207	13,74	20,52	19,21	15,07
Krapje	179	144	100	14,32	12,50	10,06	6,98
Mlaka	30	58	23	23,63	1,27	2,45	0,97
Puska	321	293	251	10,58	30,34	27,69	23,72
Tanac	167	129	95	4,15	40,24	31,08	22,89
Trebež	77	53	39	13,02	5,91	4,07	3,00
Uštica	214	177	118	2,56	83,59	69,14	46,09
Višnjica	198	144	119	5,96	33,22	24,16	19,97

Tablica 7. Broj i gustoća stanovnika za Općinu Jasenovac

Izvor: Državni zavod za statistiku, <https://dzs.hr/>

1.4. Općina Jasenovac u okviru prostornog uređenja Sisačko-moslavačke županije

Zakonom o prostornom uređenju uređen je sustav prostornog uređenja u Republici Hrvatskoj koji čine ciljevi, načela i subjekti prostornog uređenja, praćenje stanja u prostoru i području prostornog uređenja, uvjeti planiranja prostora, donošenje Strategije prostornog

razvoja Republike Hrvatske, prostorni planovi uključujući njihovu izradu i postupak donošenja, provedba prostornih planova, uređenje građevinskog zemljišta, imovinski institut uređenja građevinskog zemljišta i nadzor.

Pri utvrđivanju polazišta i donošenju prostornih planova te razvojnih dokumenata (strategije, planovi, programi i sl.) koji se donose na temelju posebnih

propisa, a kojima se utječe na prostorno planiranje ili prostorni razvoj, Država i jedinice lokalne i područne (regionalne) samouprave, te druga javnopravna tijela dužni su međusobno surađivati i uvažavati ciljeve i interese izražene u dokumentima više razine, odnosno šireg područja.

1.4.1. Sustav razina planiranja

a) Državna razina:

- Program prostornog uređenja Republike Hrvatske
- Državni plan prostornog razvoja - Plan je u izradi. Odluka o izradi Državnog plana prostornog razvoja objavljena je 13.03.2024. godine (NN 48/24)
- Urbanistički plan uređenja državnog značaja - Nisu do sada bili određeni. Definirat će se u Državnom planu prostornog razvoja koji je u izradi.

b) Regionalna razina:

- Prostorni plan Sisačko-moslavačke županije
- Urbanistički plan uređenja županijskog značaja - nisu do sada bili određeni Prostornim planom Sisačko-moslavačke županije u smislu Zakona o prostornom uređenju.

c) Lokalna razina:

- Prostorni plan uređenja Općine Jasenovac
- Urbanistički plan uređenja i Detaljni plan uređenja - Urbanistički plan uređenja donosi se obvezno za neuređene dijelove građevinskog područja i za izgrađene dijelove tih područja planiranih za urbanu preobrazbu ili urbanu sanaciju unutar građevinskog područja. Do sada nisu bili izrađeni i doneseni na području Općine Jasenovac.

U Općini Jasenovac poslove prostornog uređenja u fazi pripreme i izrade prostornih planova vodi Jedinštveni upravni odjel, na način da se obavljaju poslovi u fazi pripreme i izrade prostornih planova, a sama izrada se povjerava stručnim izrađivačima. Planove donosi Općinsko vijeće.

Praćenje stanja u prostoru lokalne razine, razmatranje dokumenata i donošenje prostornih planova u nadležnosti je Općinskog vijeća Općine Jasenovac.

Provedba prostornih planova u nadležnosti je Sisačko-moslavačke županije koju provodi Upravni odjel za prostorno uređenje, graditeljstvo i obnovu, Ispostava Novska (nadležna za: Grad Novska i Hrvatska Kostajnica, te općine: Majur, Donji Kukuruzari,

Hrvatska Dubica, Jasenovac i Lipovljani) izdavanjem akata za provođenje dokumenata prostornog uređenja: izdavanjem lokacijskih dozvola, rješenja o utvrđivanju građevne čestice, izdavanjem akata u postupku građenja: izdavanjem građevinske dozvole, uporabne dozvole, dozvole za uklanjanje, dozvole za promjenu namjene i uporabu građevine, rješenje o produženju važenja akata, rješenja o promjeni investitora, rješenja o izvedenom stanju.

Zavod za prostorno uređenje Sisačko-moslavačke županije nadležan je za usklađenost Prostornog plana uređenja Općine Jasenovac s Prostornim planom Sisačko-moslavačke županije te Zakonom o prostornom uređenju, propisima donesenim na temelju Zakona, te usklađenost potvrđuje izdavanjem mišljenja o usklađenosti.

Obveza dostave prostornih planova i izvješća o stanju u prostoru, koja je propisana Zakonom o prostornom uređenju, od strane jedinica lokalne samouprave Zavodima za prostorno uređenja županija, osigurava povezanost prostornog uređenja lokalne razine sa sustavom i politikom prostornog uređenja područne (regionalne) razine.

2. ANALIZA I OCJENA STANJA I TRENDOVA PROSTORNOG RAZVOJA

2.1. Prostorna struktura korištenja i namjene površina Općine Jasenovac

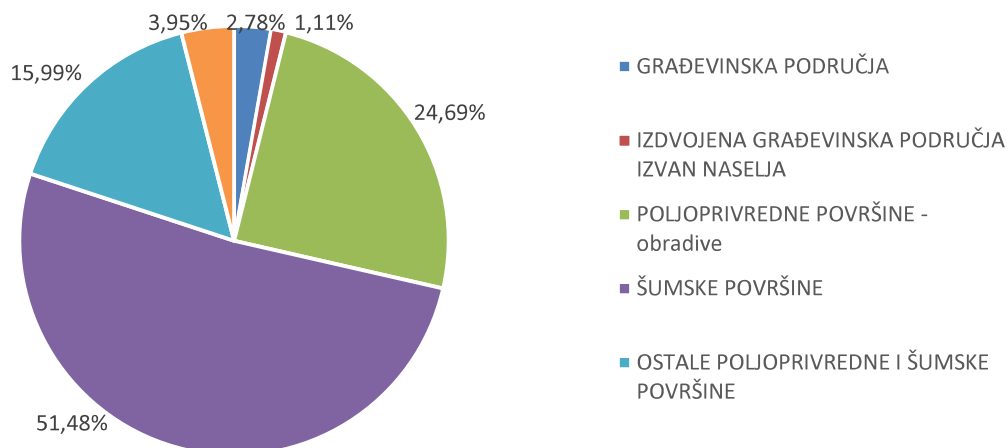
Prostornim planom uređenja Općine Jasenovac određene su osnovne namjene površina:

- a) površine za razvoj i uređenje prostora izvan naselja,
- b) površine za razvoj i uređenje naselja.

Površine za razvoj i uređenje prostora izvan naselja su:

- izgrađene strukture van građevinskih područja naselja,
- poljoprivredne površine,
- šumske površine,
- ostale poljoprivredne i šumske površine,
- vodene površine,
- ostale površine.

Iskaz prostornih pokazatelja za namjenu površina, a prema podacima II. Izmjena i dopuna Prostornog plana uređenja Općine Jasenovac (»Službeni vjesnik«, broj 11/06, 62A/18, 19/24, 25/24 - pročišćeni tekst) prikazan je u grafikonu i tablici u nastavku.



Grafikon 1. Grafikon korištenja površina zemljišta

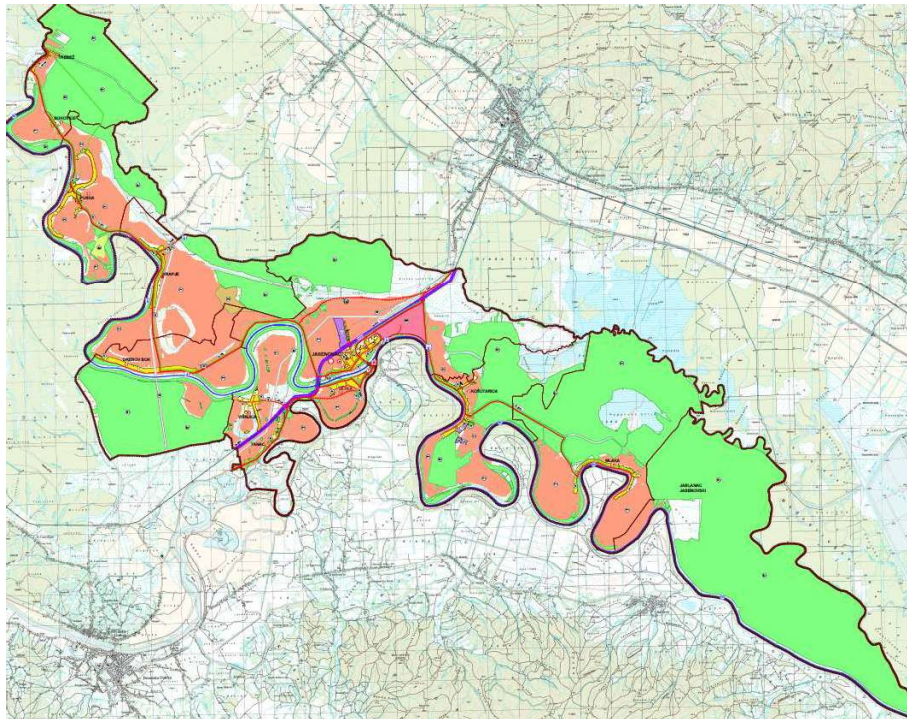
Izvor: ZPUSMŽ

R.br.	NAMJENA POVRŠINA	OZNAKA	POVRŠINA/ ha	% od ukupne pov. Općine
1.1.	Građevinska područja - izgrađeni dio - neizgrađeni dio	GP	455,66 394,74 60,92	2,78
1.2.	Izdvojena građevinskog područja izvan naselja - gospodarska namjena - proizvodna - poljoprivredna - gospodarska namjena - komunalno servisna - sportsko rekreacijska namjena - ugostiteljsko turistička namjena - spomen područje - groblja	I I3 K3 R T SP +	181,89 35,36 7,69 0,77 11,65 6,21 113,92 6,29	1,11
1.3.	Poljoprivredne površine - obradive - osobito vrijedno obradiva tlo - vrijedno obradiva tlo - ostala obradiva tla	P1 P2 P3	4.048,35 3.993,09 55,29 0,00	24,69
1.4.	Šumske površine - gospodarske šume - zaštitne šume - šume posebne namjene	Š1 Š2 Š3	8.438,75 8.414,59 0,00 24,15	51,48
1.5.	Ostale poljoprivredne i šumske površine	PŠ	2.620,81	15,99
1.6.	Vodene površine	VP	647,32	3,95
	OPĆINA JASENOVAC UKUPNO		16.392,78	100,00

Tablica 8. Struktura korištenja površina zemljišta

Izvor: PPUO Jasenovac (»Službeni vjesnik«, broj 11/06, 62A/18, 19/24, 25/24 - pročišćeni tekst)

Korištenje i namjena površina prikazana je na kartografskom prikazu Prostornog plana uređenja Općine Jasenovac



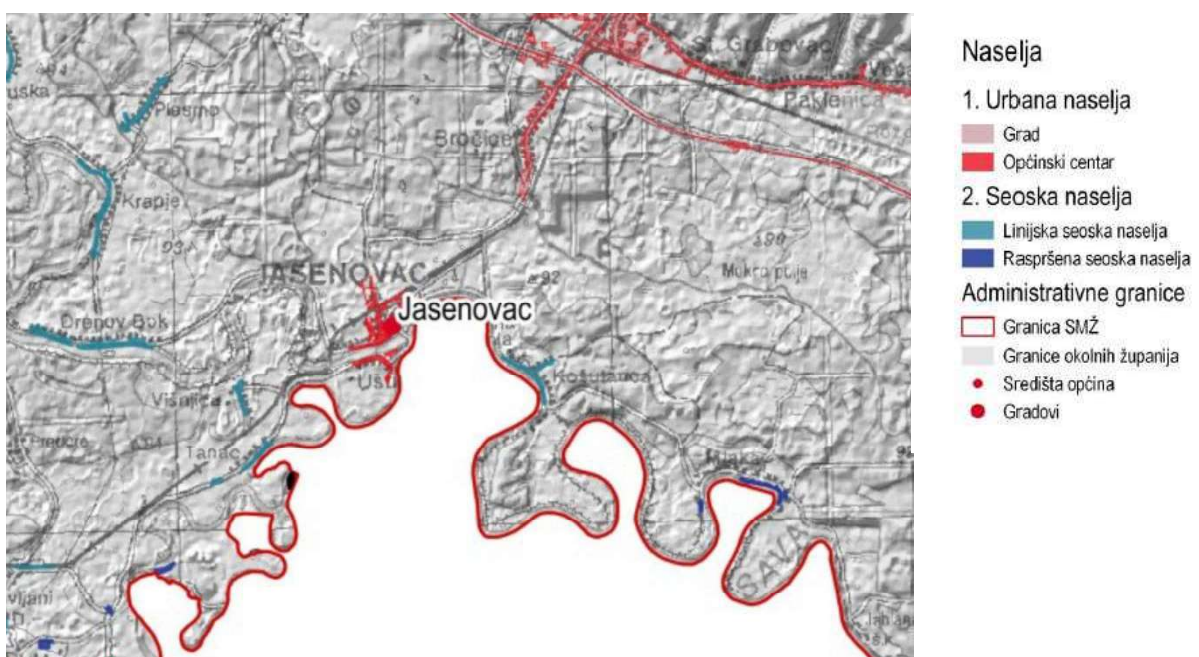
Kartografski prikaz 2. Korištenje i namjena površina

Izvor: PPUO Jasenovac (»Službeni vjesnik«, broj 11/06, 62A/18, 19/24, 25/24 - pročišćeni tekst)

2.2. Sustav naselja

U sastavu Općine Jasenovac nalazi se deset (10) naselja: Drenov Bok, Jasenovac, Košutarica, Krapje, Mlaka, Puska, Tanac, Trebež, Uštica i Višnjica.

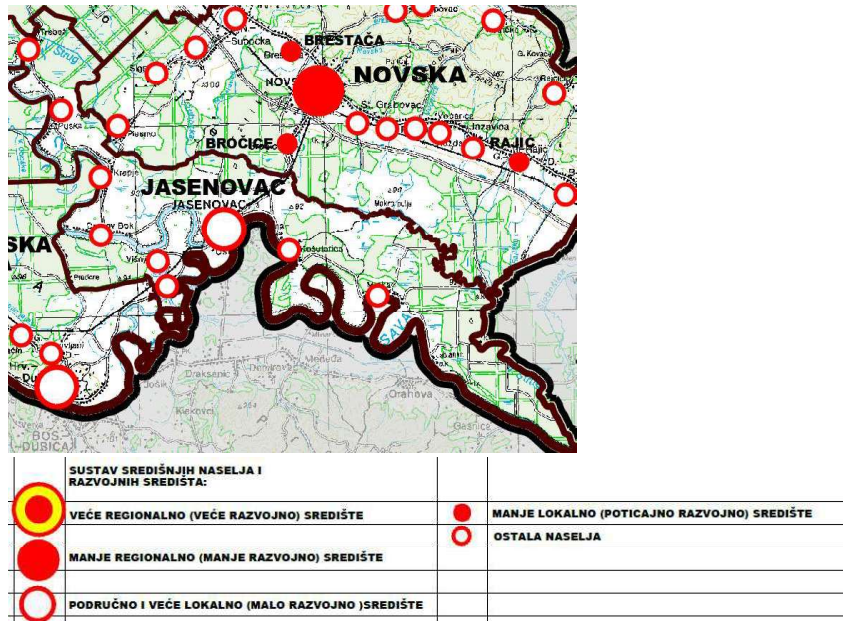
Sva naselja Općine prema tipu naselja pripadaju seoskim (ruralnim) naseljima, osim naselja Jasenovac je općinski centar. Sva naselja prema obliku pripadaju linijskim seoskim naseljima, osim Mlake koja je raspršeno seosko naselje.



Slika 9. Izvod iz grafičkog prikaza »Urbana i seoska naselja Županije«

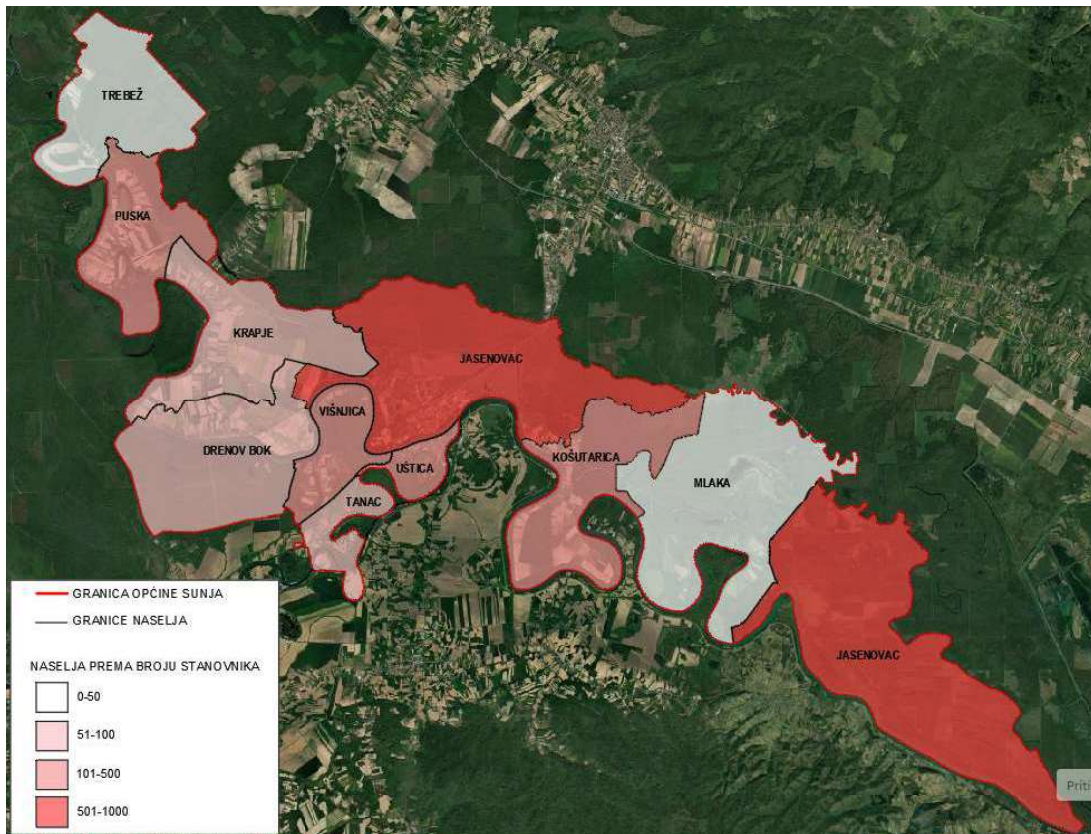
Izvor: Studija krajobraznih vrijednosti Sisačko-moslavačke županije, veljača 2019.

Prostornim planom Sisačko-moslavačke županije naselje Jasenovac klasificirano je kao područno i veće lokalne (malo razvojno) središte.



Kartografski prikaz 3. Izvod iz kartograma br. 3. Sustav središnjih naselja i razvojnih središta
Izvor: PP SMŽ (»Službeni glasnik SMŽ«, br. 4/01, 12/10, 10/17, 12/19, 7/23, 20/23)

Naselje s najvećim brojem stanovnika (s više od 500 stanovnika prema popisu stanovništva iz 2021. godine) je naselje Jasenovac s 525 stanovnika. Najrjeđe naseljena naselja, s manje od 50 stanovnika prema popisu stanovništva iz 2021. godine su naselje Mlaka (23 stanovnika) i Trebež (39 stanovnika).



Slika 10. Naselja Općine Jasenovac prema broju stanovnika 2021. godine
Izvor: ZPUSMŽ

	Naselja prema broju stanovnika			
	1-50	51-100	101-500	501-1000
NASELJA	Mlaka Trebež	Drenov Bok Krapje Tanac	Košutarica Puska Uštica Višnjica	Jasenovac
BROJ NASELJA	2	3	4	1

Tablica 9. Naselja prema broju stanovnika 2021. godine

Izvor: Državni zavod za statistiku, <https://dzs.hr/>

2.2.1. Gustoća naselja

U Općini Jasenovac živi 1.559 stanovnika s gustoćom naseljenosti 9,51 stan/km² što je znatno niže od prosjeka županije koji iznosi 31,25 stan/km².

Općina Jasenovac je šesnaesta (16.) jedinica lokalne samouprave po gustoći naseljenosti u Sisačko-moslavačkoj županiji.

PROSTORNA JEDINICA	BROJ STAN. 2001.	BROJ STAN. 2011.	BROJ STAN. 2021.	Površina /km ²	Gustoća stan. 2001.	Gustoća stan. 2011.	Gustoća stan. 2021.
SMŽ	185.387	172.439	139.603	4.468,00	41,49	38,59	31,25
Općina Jasenovac	2.391	1.997	1.559	163,93	14,59	12,18	9,51

Tablica 10. Gustoća naseljenosti

Izvor: Državni zavod za statistiku, <https://dzs.hr/>

2.2.2. Građevinska područja naselja

Građevinsko područje je područje određeno prostornim planom na kojem je izgrađeno naselje i područje planirano za uređenje, razvoj i proširenje naselja, a sastoji se od građevinskog područja naselja i izdvojenog građevinskog područja izvan naselja bez stanovanja. Razgraničavaju izgrađene površine naselja i površine predviđene za razvoj naselja od površina namijenjenih poljoprivredi, šumarstvu i ostalim djelatnostima koje se mogu odvijati izvan građevinskog područja naselja.

Strategijom i Programom prostornog uređenja Republike Hrvatske utvrđena je obveza racionalnog korištenja prostora za izgradnju.

Podaci o površinama građevinskih područja korišteni u ovom Izvješću o stanju u prostoru su dobiveni izmjerom površina građevinskih područja naselja ucrtanih na kartografskim prikazima u grafičkom dijelu PPUO Jasenovac. Prostornim planom uređenja Općine Jasenovac planirane su sljedeće površine za uređenje, razvoj i proširenje naselja:

NASELJE	POVRŠINA GRAĐEVINSKOG PODRUČJA NASELJA					POVRŠINA NASELJA ha	BROJ STANOVNIKA 2021. stan.	BR. STAN. / GRAĐ. PODRUČJE stan/ha
	PLAN	IZGRAĐENO		NEIZGRAĐENO				
	ha	ha	%	ha	%			
Drenov Bok	47,86	46,26	96,66	1,6	3,34	1.777,08	82	1,71
Jasenovac	76,38	55,58	72,77	20,8	27,23	5.817,63	525	6,87
Košutarica	30,07	23,16	77,02	6,91	22,98	1.374,29	207	6,88
Krapje	33,33	32,74	98,23	0,59	1,77	1.432,4	100	3,00
Mlaka	41,86	35,28	84,28	6,58	15,72	2.363,02	23	0,55
Puska	57,05	53,63	94,01	3,42	5,99	1.058,19	251	4,40
Tanac	19,67	12,94	65,79	6,73	34,21	415,24	95	4,83
Trebež	14,23	10,64	74,77	3,59	25,23	1.302,24	39	2,74
Uštica	32,32	29,82	92,26	2,50	7,74	256,68	118	3,65
Višnjica	28,72	20,68	72,01	8,04	27,99	596,01	119	4,14
OPĆINA JASENOVAC	381,49	320,73	84,07	60,76	15,93	16.392,78	1.559	4,09
SMŽ	26.707,6	22.255,6	83,33	4.451,0	16,67	446.775,92	139.603	5,23

Tablica 11. Iskaz građevinskih područja naselja

Izvor: PPUO Jasenovac (»Službeni vjesnik«, broj 11/06, 62A/18, 19/24, 25/24 - pročišćeni tekst)

Ukupna površina građevinskog područja naselja iznosi 381,49 ha, od čega izgrađeni dio iznosi 320,73 ha, odnosno 84,07%, a neizgrađeni 60,76 ha, odnosno 15,93%.

Odnos broja stanovnika i površine građevinskog područja daje podatak o gustoći stanovanja. U PPUO Jasenovac planirano je 4,09 stan/ha građevinskog područja, što je znatno manje od Prostornog plana Sisačko-moslavačke županije u kojemu je, zajedno s Općinom Jasenovac, planirano 5,23 stan/ha građevinskog područja. Planirana građevinska područja naselja iznose 2,33% površine Općine Jasenovac. Za usporedbu, u Sisačko-moslavačkoj županiji planirana građevinska područja naselja iznose 5,98% površine Županije.

Svi podaci o građevinskim područjima su važni za donošenje odluke o potrebi povećanja ili smanjenja građevinskog područja pri izradi prostornih planova.

Na temelju analize moguće je utvrditi mogućnost povećanja građevinskih područja naselja određenih PPUO Jasenovac u skladu s kriterijima iz Zakona o prostornom uređenju te PPSMŽ.

2.2.3. Izdvojena građevinska područja izvan naselja

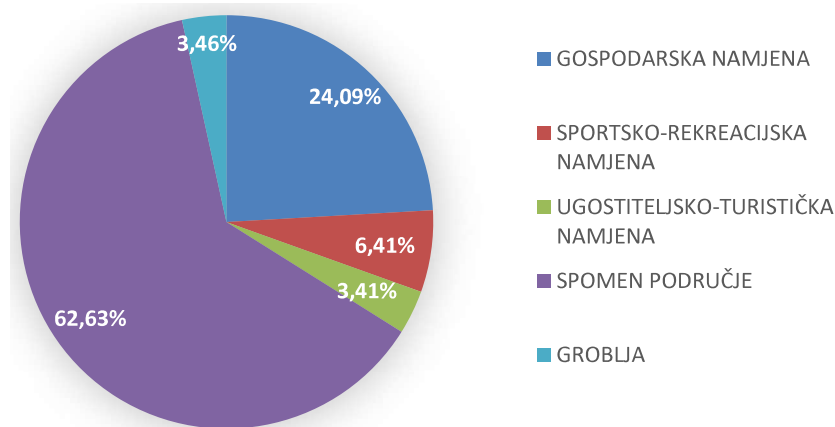
Sukladno Zakonu o prostornom uređenju »izdvojeno građevinsko područje izvan naselja je područje određeno prostornim planom kao prostorna cjelina izvan građevinskog područja naselja planirana za sve namjene, osim za stambenu«. Ova područja mogu imati gospodarsku namjenu, sportsko-rekreacijsku namjenu, ugostiteljsko turističku, također to mogu biti spomen područje, područja groblja te odlagališta otpada.

Površine za izdvojena građevinska područja izvan naselja (IGPIN) su u ovom pregledu dane na temelju grafičkog dijela PPUO Jasenovac i prikazane su u tablici:

NAMJENA	POVRŠINA/ ha	UDIO/%
GOSPODARSKA NAMJENA	43,82	24,09
- proizvodna	35,36	
- poljoprivredna	7,69	
- komunalno-servisna	0,77	
SPORTSKO-REKREACIJSKA NAMJENA	11,65	6,41
UGOSTITELJSKO-TURISTIČKA NAMJENA	6,21	3,41
SPOMEN PODRUČJE	113,92	62,63
GROBLJA	6,29	3,46
UKUPNO	181,89	100,00

Tablica 12. Izdvojena građevinska područja izvan naselja

Izvor: PPUO Jasenovac (»Službeni vjesnik«, broj 11/06, 62A/18, 19/24, 25/24 - pročišćeni tekst)



Grafikon 2. Površine izdvojena građevinska područja izvan naselja

Izvor: ZPUSMŽ



Slika 11. Površine IGPIN naselja Jasenovac - vidljive površine gospodarske namjene, spomen područja, ugostiteljsko-turističke namjene

2.2.4. Društvena infrastruktura

Društvene djelatnosti utječu na razvoj gospodarstva i unapređuju odnose u zajednici, stoga su od iznimnog značenja za cjelokupni razvoj općinskog područja i njegova okruženja. U nastavku je po naseljima prikazana mreža društvenih djelatnosti na kraju razmatranog izvještajnog razdoblja.

Uprava i javne službe

Lokalnu samoupravu čini Općina Jasenovac čije je sjedište u središnjem naselju Jasenovac. Uz načelnicu i Općinsko vijeće, upravni dio poslova obavlja Jedinstveni upravni odjel u kojem se obavljaju svi stručni, opći administrativno-tehnički i drugi poslovi za potrebe Općinskog vijeća, načelnika i njihovih radnih tijela.

Predškolski odgoj i obrazovanje

Na prijedlog općinske načelnice Općinsko vijeće Općine Jasenovac 2019. godine donijelo je Odluku o potrebi ustroja programa za djecu predškolske dobi na području Općine Jasenovac. Ministarstvo znanosti i obrazovanja dalo je svoju Suglasnost na provedbu Programa predškolskog odgoja i obrazovanja u organizaciji Osnovne škole Jasenovac za jednu mješovitu vrtićku skupinu od 20 djece od navršene tri godine života do polaska u osnovnu školu. Sam program provodi se u zgradi Dječjeg vrtića u vlasništvu Općine Jasenovac. (Područni objekt Jasenovac pri Dječjem vrtiću »Radost« Novska).

Osnovnoškolsko obrazovanje provodi se u Osnovnoj školi Jasenovac u naselju Jasenovac te u Područnoj školi Puska. Školske godine 2024./2025. Osnovnu školu Jasenovac pohađa 87 učenika u 10 razrednih odjela (77 učenika u Matičnoj školi te 10 učenika u Područnoj). U sklopu Matične škole je i školska športska dvorana, te se neposredno kraj škole nalaze i dva školska športska igrališta: asfaltirano i travnato. U školi postoji i školska knjižnica i čitaonica za školsku djecu.

U naselju Jasenovac organizirana je Narodna knjižnica i čitaonica s 225 korisnika. Ista ima 3 odjela: Odjel za odrasle, Dječji odjel i Multimedijski odjel.



Slika 12. Dječji vrtić Općine Jasenovac, Područni objekt Jasenovac pri Dječjem vrtiću »Radost« Novska
Izvor: ZPUSMŽ



Slika 13. Narodna knjižnica i čitaonica Jasenovac
Izvor: ZPUSMŽ

Zdravstvo i socijalna skrb

Na području Općine Jasenovac primarna zdravstvena zaštita provodi se putem Doma zdravlja Sisačko-moslavačke županije, ordinacije opće medicine i dentalne medicine u Jasenovcu. U naselju Jasenovac nalazi se ljekarna.

Sekundarna zdravstvena zaštita obavlja se u županijskim zdravstvenim ustanovama: Općoj bolnici »Dr. Ivo Pedišić« u Sisku, Neuropsihijatrijskoj bolnici »Dr. Ivan Barbot« u Popovači te ostalim zdravstvenim ustanovama u Republici Hrvatskoj.

Djelatnost socijalne skrbi organizirana je putem:

- Centra za socijalnu skrb, Područnog ureda Novska (nadležan za područje Općine Jasenovac),
- Centra za pomoć i njegu Jasenovac (za pružanje usluga organiziranja prehrane, obavljanja kućnih poslova, održavanja osobitih higijena i zadovoljavanja drugih svakodnevnih potreba), te
- Gradskog društvo Crvenog Križa Novska.

U Općini Jasenovac planirana je rekonstrukcija i izgradnja Doma za boravak i smještaj starijih osoba u objektu »Kožara« u naselju Jasenovac.

Sport i rekreacija

U naselju Jasenovac (uz DVD Jasenovac), Uštica, Košutarica, Drenov Bok, Krapje i Puska uređena su sportsko-rekreacijska igrališta.

U području sporta i rekreacije u Općini su osnovani:

- NK »Jasenovac« - Jasenovac
- NK »Sava« - Puska
- NK »Uštica« - Uštica
- NK »Mladost« - Košutarica
- NK »Naprijed« - Krapje
- Atletski klub »JAK« - Jasenovac
- Športsko ribolovno društvo »Jez« - Jasenovac
- Kuglački klub »Stolar« - Jasenovac
- Šahovski klub »Jasenovac« - Jasenovac
- Društvo za sport i rekreaciju »Sport za sve« - Jasenovac.



Slika 14. Igralište NK »Jasenovac«

Izvor: ZPUSMŽ

Kultura i udruge

Sve udruge upisuju se u Registar udruga Republike Hrvatske pri županijama, odnosno Gradu Zagrebu, prema sjedištu udruge. Registar udruga vodi se u elektroničkom obliku jedinstvene za sve udruge u Republici Hrvatskoj, pri nadležnom upravnom tijelu županije.

Uvidom u Registar udruga Republike Hrvatske na području Općine Jasenovac u listopadu 2025. godini djeluje 33. aktivne udruge:

- KUD »Košutarica« Košutarica
- Udruga za očuvanje kulturne baštine Jasenovac
- Udruga za očuvanje tradicionalnog ribarenja Općine Jasenovac
- Udruga mladih »Komarac« Jasenovac
- Udruga žena »Tanac« Tanac
- Udruga za očuvanje materijalne i nematerijalne kulturne i tradicijske baštine »Kraplani«
- Udruga mladih »Krapje« Krapje
- Udruga »Srce« Puska
- »Krap« udruga za promicanje turizma, kulture i poduzetništva
- 100 +
- Udruga mladih »Tanac«
- Športski kuglački klub »Stolar« Jasenovac
- Športska udruga - Atletski klub »JAK« Jasenovac
- Športsko ribolovno društvo »Jez« Jasenovac
- Sportski nogometni klub »Naprijed« Krapje
- Sportski nogometni klub »Jasenovac« Jasenovac

- Sportski nogometni klub »Mladost« Košutarica
- Sportski NK »Sava« Puska
- NK »Uštica« Uštica
- Šahovski klub »Jasenovac« Jasenovac
- Streljački klub »Posavina« Krapje
- Društvo za sport i rekreaciju »Sport za sve« Jasenovac
- DVD Košutarica
- DVD Jasenovac
- DVD Krapje
- DVD Tanac
- DVD Puska
- DVD Drenov Bok
- Vatrogasna zajednica Općine Jasenovac
- Lovačko društvo »Posavski lovac« Krapje
- Lovačko društvo »Patak« Jasenovac
- Udruga branitelja Općine Jasenovac
- Udruga umirovljenika »Jasenovac« Jasenovac



Slika 15. DVD Jasenovac

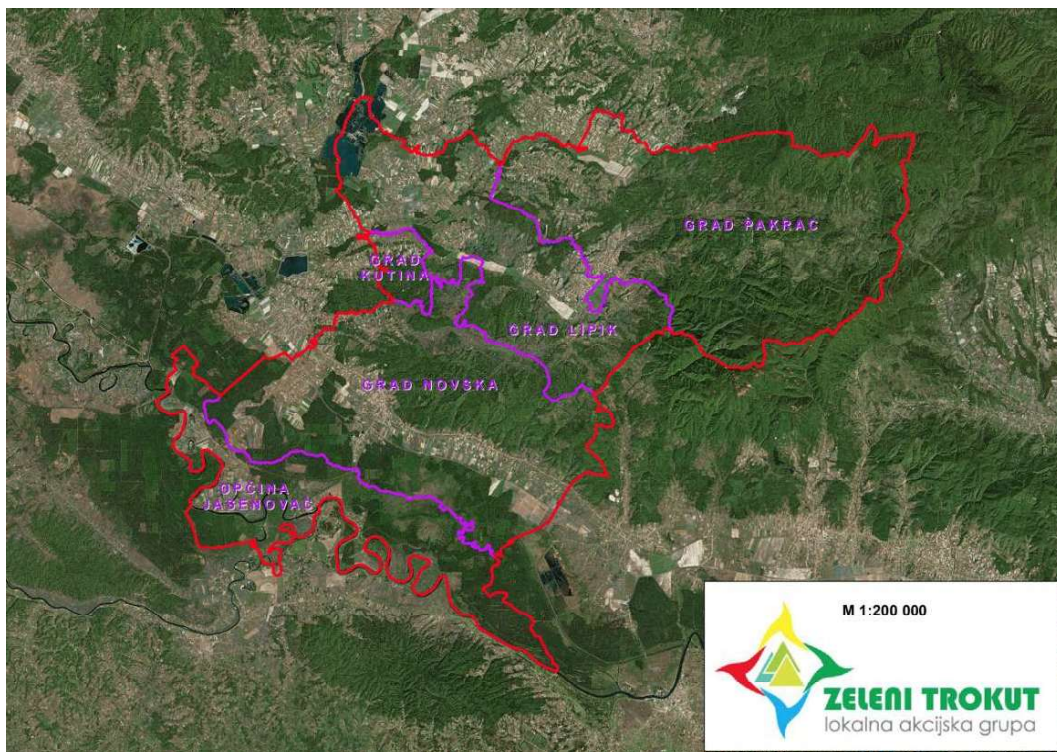
Izvor: ZPUSMŽ

Lokalne akcijske grupe (LAG)

S ciljem promocije održivog razvoja, oživljavanja gospodarstva, zapošljavanja i poboljšanje kvalitete života na području Sisačko-moslavačke županije kao i u Republici Hrvatskoj osnovane su lokalne akcijske grupe (LAG) koje korištenjem LEADER pristupa utječu na razvoj ruralnih područja vezano na specifičnosti prostora. Članovi LAG ova su predstavnici javnog, civilnog i privatnog sektora.

Na području Općine Jasenovac djeluje: LAG »Zeleni trokut«.

LAG »ZELENI TROKUT« - okuplja pet gradova i općina iz Sisačko-moslavačke županije: Grad Pakrac, Grad Kutina, Grad Lipik, Grad Novska i Općina Jasenovac. Glavna zadaća je izrada lokalnih razvojnih strategija te usmjerenje i praćenje njihove provedbe, uključujući korištenje sredstava potpore. LAG potiče održivi razvoj i poboljšanje kvalitete života u ruralnim područjima kroz projekte u poljoprivredi, turizmu i očuvanju kulturne baštine, te privlačenje europskih fondova za lokalne inicijative.



Slika 16. Karta obuhvata LAG »Zeleni trokut«

Izvor: <https://lag-zelenitrokut.hr/karte/>

2.3. Gospodarske djelatnosti

2.3.1. Gospodarski pokazatelji

Indeks razvijenosti i stupanj razvijenosti

Kao pokazatelj ekonomskog rasta određenog područja koristi se stupanj razvijenosti. Na temelju Zakona o regionalnom razvoju Republike Hrvatske (NN 147/14, 123/17, 118/18) Vlada Republike Hrvatske je, na prijedlog Ministarstva nadležnog za regionalni razvoj, donijela Odluku o razvrstavanju jedinica lokalne i područne (regionalne) samouprave prema stupnju razvijenosti (NN 3/24).

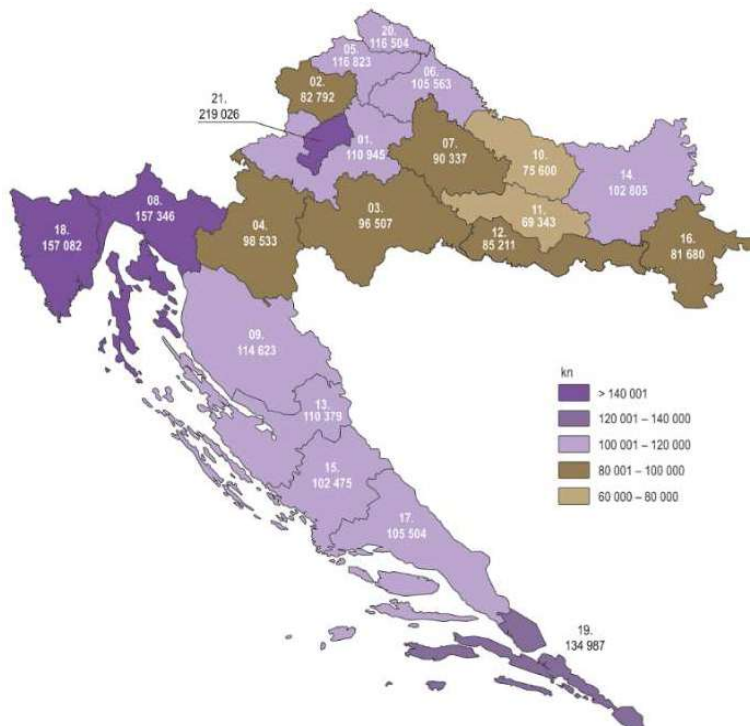
Postupak ocjenjivanja stupnja razvijenosti jedinica lokalne i područne (regionalne) samouprave provodi Ministarstvo regionalnog razvoja i fondova Europske unije na temelju indeksa razvijenosti prema sljedećim pokazateljima:

- stope nezaposlenosti
- dohotku po stanovniku
- proračunskih prihoda jedinice lokalne, odnosno područne (regionalne) samouprave po stanovniku
- općem kretanju stanovništva
- stopi obrazovanosti
- indeksu starenja.

Ovom Odlukom jedinice područne (regionalne) samouprave su razvrstane u 4 skupine prema indeksu razvijenosti, odnosno jedinice lokalne samouprave su razvrstane u 8 skupina prema indeksu razvijenosti. Prema ovoj klasifikaciji Sisačko-moslavačka županija je svrstana u prvu skupinu koje se prema vrijednosti indeksa (indeks razvijenosti 91,591) nalaze u drugoj polovini ispodprosječno rangiranih jedinica područne (regionalne) samouprave, dok je Općina Jasenovac (indeks razvijenosti 91,722) u 1. skupini koje se nalaze u zadnjoj četvrtini ispodprosječno rangiranih jedinica lokalne samouprave.

Bruto domaći proizvod za RH, HR NUTS 2021. - HR NUTS 2 i županije 2021.

Iznos bruto domaći proizvod za područje Sisačko-moslavačke županije (96.507 HRK po stan., odnosno 12.809 EUR po stan.) je 2022. god. bio ispod prosjeka Republike Hrvatske (132.836 HRK po stan., odnosno 17.637 EUR po stan.) tj. za cca 27% manji.



Slika 17. BDP po stanovniku 2022.

Izvor. Državni zavod za statistiku

Zaposlenost

Broj zaposlenih osoba prema objavljenim podacima Hrvatskog zavoda za mirovinsko osiguranje o broju osiguranika u pojedinim područjima osiguranja u promatranom razdoblju je prikazan u tablici.

Iako je zaposlenost varirala od godine do godine, u periodu od 2021. - 2024. godine vidljiva je stagnacija zaposlenosti. Godine 2021. bile su 358 zaposlene osobe, 2022. godine bio je lagani pad na 321 zaposlene osobe, dok se 2024. godine dogodio ponovni rast na 358 zaposlene osobe.

GODINA	RADNICI KOD PRAVNIH OSOBA	RADNICI KOD FIZIČKIH OSOBA	OBRTNICI	POLJOPRI- VREDNICI	SAMOSTAL NE PREF. DJEĹATNO STI	PRODUŽE NOOSIG.	UKUPNO
12/2021.	297	27	16	17	1	0	358
12/2022.	257	26	20	17	0	1	321
12/2023.	274	29	21	18	0	3	345
12/2024.	284	32	24	18	0	0	358

Tablica 13. Broj zaposlenih po područjima osiguranja

Izvor: Hrvatski zavod za mirovinsko osiguranje, <https://www.mirovinsko.hr/hr/2024-3311/3311>

Prema podacima Hrvatskog zavoda za zapošljavanje, Područnog ureda Kutina, prosječna nezaposlenost po godinama u Općini Jasenovac prikazana je u tablici:

GODINA	PROSJEČAN BROJ NEZAPOSLENIH OSOBA		
	ŽENE	MUŠKARCI	UKUPNO
2021.	57	48	105
2022.	86	44	130
2023.	76	44	120
2024.	68	40	108

Tablica 14. Broj nezaposlenih osoba prema spolu

Izvor: Zavod za zapošljavanje, Područni ured Kutina, studeni 2025. godine

Iz podataka je vidljivo da se broj zaposlenih osoba u periodu od 2021. - 2024. godine povećavao, da bi se 2024. smanjio, što znači da se mijenja struktura u pozitivnom smjeru i da nezaposlene osobe sve više mogu pronaći posao i na području Općine.

Znakovit je i podatak da su veći broj nezaposlenih osoba žene za koje još uvijek nema dovoljan broj radnih mjesta.

Poduzetnici s područja Općine Jasenovac mogu koristiti usluge Županijske razvojne agencije »Simora« koja priprema i izrađuje razvojne projekte i koordinira aktivnosti na povlačenju sredstava, kako iz fondova Europske unije, tako i domaćih izvora.

2.3.2. Gospodarske djelatnosti

Poljoprivreda

Osnovni resurs za poljoprivrednu proizvodnju je poljoprivredno zemljište. Prema podacima iz PPUO Jasenovac površine poljoprivrednog zemljišta iznose 4.048,35 ha, što je 24,69% ukupne površine Općine. Osobito vrijedno obradivo tlo (P1) površine 3.993.09 ha te vrijedno obradivo tlo (P2) 55,29 ha površine.

Uvidom u podatke Upisnika poljoprivrednika na dan 31.12.2024. godine, Agencije za plaćanja u poljoprivredi, ribarstvu i ruralnom razvoju registrirano je 112 poljoprivredna gospodarstva u sljedećim tipovima:

- Druge pravne osobe - 1
- Obiteljsko gospodarstvo - 89
- Obrt - 2
- Samoopskrbno poljoprivredno gospodarstvo - 16
- Trgovačko društvo - 3
- Zadruga -1

Od poljoprivrednih subjekata u Općini svakako treba izdvojiti Poljoprivrednu zadrugu »Sava« Jasenovac koja se bavi uzgojem i preradom žitarica te trgovinom.

Najveći dio nositelja OPG-a čini dobna skupina iznad 65 godina starosti, njih 30 od ukupno 112, što odnosno 26,79%.

	<41	41-45	46-50	51-55	56-60	61-65	≥65	UKUPNO
JASENOVAC	28	11	8	13	11	11	30	112

Tablica 15. Dobna struktura nositelja obiteljskih poljoprivrednih gospodarstava

Izvor: Agencija za plaćanja u poljoprivredi, ribarstvu i ruralnom razvoju, stanje 31.12.2024., <https://www.aprrr.hr/upisnik-poljoprvi-rednika/>

U skladu s dobnom strukturom očekivana je i raspodjela nositelja prema stupnju obrazovanja. Ako izuzmemo skupinu nositelja OPG-a za koje nema podataka o stupnju obrazovanja, njih ukupno 38 koji čine 33,93% ukupnog broja nositelja, najveći je broj nositelja sa završenom srednjom školom, njih 46, odnosno 41,07% ukupnog broja nositelja.

	Nema podataka	Nezavršena osn. škola	Osnovna škola	Srednja škola	Visokoškolsko obrazovanje	UKUPNO
JASENOVAC	38	3	19	46	6	112

Tablica 16. Obrazovna struktura nositelja obiteljskih poljoprivrednih gospodarstava

Izvor: Agencija za plaćanja u poljoprivredi, ribarstvu i ruralnom razvoju, stanje 31.12.2024., <https://www.aprrr.hr/upisnik-poljoprivrednik/a>

ARKOD SUSTAV

ARKOD je evidencija uporabe poljoprivrednog zemljišta na području Republike Hrvatske koju u digitalnom grafičkom obliku vodi Agencija za plaćanja u poljoprivredi, ribarstvu i ruralnom razvoju (APRRR).

ARKOD parcele predstavljaju neprekinute površine poljoprivrednog zemljišta koje obrađuje jedan poljoprivrednik, klasificirane s obzirom na vrstu uporabe poljoprivrednog zemljišta iz Priloga I. Pravilnika o evidenciji uporabe poljoprivrednog zemljišta (NN 01/23).

Upis poljoprivrednog zemljišta - vektorizacija ARKOD poligona provodi se metodom fotointerpretacije poljoprivrednog zemljišta na DOF podlogama u mjerilu 1:5 000. Evidentiraju se sve parcele površine jednake ili veće od 0,05 ha, odnosno parcele pod staklenicima/plastenicima, vinogradima i iskrčenim vinogradima s površinom jednakom ili većom od 0,005 ha. ARKOD podaci koriste se unutar IAKS sustava za praćenje potpora vezanih uz površine.

	UKUPNA POVRŠINA ARKOD PARCELA/ha				UKUPAN BROJ ARKOD PARCELA			
	2021.	2024.	RAZLIKA		2021.	2024.	RAZLIKA	
JASENOVAC	2.301,61	2.410,47	108,86	4,34%	934	1.038	104	11,14%

Tablica 17. Ukupna površina ARKOD parcela

Izvor: Agencija za plaćanja u poljoprivredi, ribarstvu i ruralnom razvoju, <https://www.apprrr.hr/arkod/>

Ukupan broj registriranih ARKOD parcela na području Općine Jasenovac iznosi 1.038. U odnosu na 2021. godinu isti se povećao za 104, odnosno 11,14%. Ukupna površina ARKOD parcela se također povećala za 108,86 ha, odnosno 4,34%.

Prema vrsti uporabe poljoprivrednog zemljišta najveći je udio oranica. Njihova površina iznosi 1.857,41 ha, što čini 77,06% svih površina iz ARKOD sustava. Osim oranica, najviše je registriranih pašnjaka, ukupne površine 313,6 ha i livade 176,38 ha. Samo 27,45 ha, odnosno 1,14% registrirano je kao privremeno neodržavana parcela.

	Oranica	Staklenik na oranici	Livada	Pašnjak	Voćnjak	Mješoviti višegod. Nasadi	Ostale vrste uporabe zemljišta	Privremen o neodržavana parcela	Ukupno
POV./ha	1.857,41	0,01	176,38	313,6	35,08	0,54	0	27,45	2.410,47
BR.	807	1	93	74	33	3	0	27	1.038

Tablica 18. ARKOD parcele prema vrsti uporabe poljoprivrednog zemljišta

Izvor: Agencija za plaćanja u poljoprivredi, ribarstvu i ruralnom razvoju, <https://www.apprrr.hr/arkod/>

STOČARSTVO

Farma je, prema Pravilniku o sadržaju, obliku i načinu registracije farmi (NN 96/15, 101/18, 44/19, 64/21) svako gospodarstvo, objekt ili u slučaju držanja životinja na otvorenom, mjesto na kojemu životinje borave i/ili se uzgajaju ili drže privremeno ili trajno, a čini jedinstvenu proizvodno-tehnološku i epizootiološku cjelinu. Sve lokacije na kojima se nalaze domaće životinje i podaci o posjednicima tih životinja upisuju se u Jedinstveni registar domaćih životinja. Očigledan je pad broja registriranih gospodarstva (67 u razdoblju od 2021. do 2024. godine), kao i pad broja životinja (760 manje životinja u razdoblju od 2021. do 2024. godine). Broj registriranih gospodarstva za uzgoj konja i koza, kao i broj životinja je u porastu (2 više registriranih gospodarstva za konje, te 3 za koze, odnosno 102 više konja, te 54 ovce).

VRSTA ŽIVOTINJE		2021.	2024.	RAZLIKA
GOVEDA	BROJ GOSPODARSTAVA	27	26	-1
	BROJ ŽIVOTINJA	931	844	-87
KONJI	BROJ GOSPODARSTAVA	23	25	2
	BROJ ŽIVOTINJA	229	331	102
MAGARCI	BROJ GOSPODARSTAVA	1	1	0
	BROJ ŽIVOTINJA	2	2	0
SVINJE	BROJ GOSPODARSTAVA	128	62	-66
	BROJ ŽIVOTINJA	1.223	486	-737
OVCE	BROJ GOSPODARSTAVA	28	23	-5
	BROJ ŽIVOTINJA	503	411	-92
KOZE	BROJ GOSPODARSTAVA	3	6	3
	BROJ ŽIVOTINJA	21	75	54
UKUPNO	BROJ GOSPODARSTAVA	210	143	-67
	BROJ ŽIVOTINJA	2.909	2.149	-760

Tablica 19. Broj gospodarstava i broj životinja u Općini Jasenovac

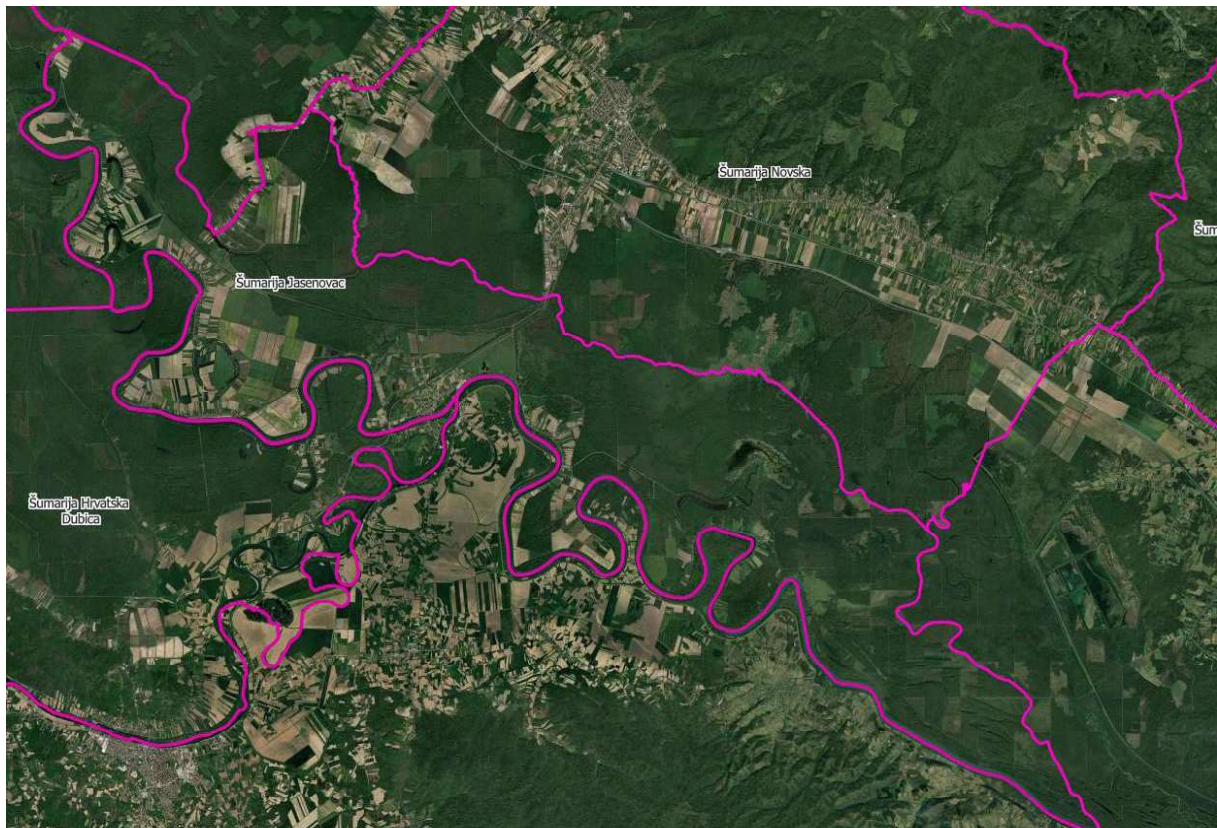
Izvor: Ministarstvo poljoprivrede, šumarstva i ribarstva, <https://stocarstvo.mps.hr/izvjestaji-o-broju-domacih-zivotinja-jrdz-i-istorucenim-kolicinama-mlijeka-slkm/>

Šumarstvo

Prema analizi Prostornog plana uređenja na području Općine Jasenovac ima ukupno 8.438,75 ha šuma što predstavlja 51,48% površine Općine. Dio šumskih površina nalazi se i u kategoriji »ostale poljoprivredne i šumske površine«. Šume su isključivo gospodarske namjene.

Šumama gospodare »Hrvatske šume« d.o.o. Zagreb, Uprava šuma Nova Gradiška, Šumarija Jasenovac, te dio (Tanac, Uštica, Višnjica) Uprava šuma Sisak, Šumarija Hrvatska Dubica.

Šume su preduvjet za razvoj drvno - prerađivačke industrije. Na području Općine Jasenovac posluje nekoliko poduzetnika koji baziraju svoju proizvodnju na drvnoj masi kao sirovini: PEPI d.o.o., ĐUKA drvoprerađivački obrt, Peleti Jasenovac d.o.o., PIN d.o.o., ...



Slika 18. Nadležnost uprava šuma na području Općine Jasenovac

Izvor: <https://webgis.hrsume.hr/arcgis/apps/webappviewer/index.html?id=8bb3e1d6b80d49ad9e0193f8b62380e2>

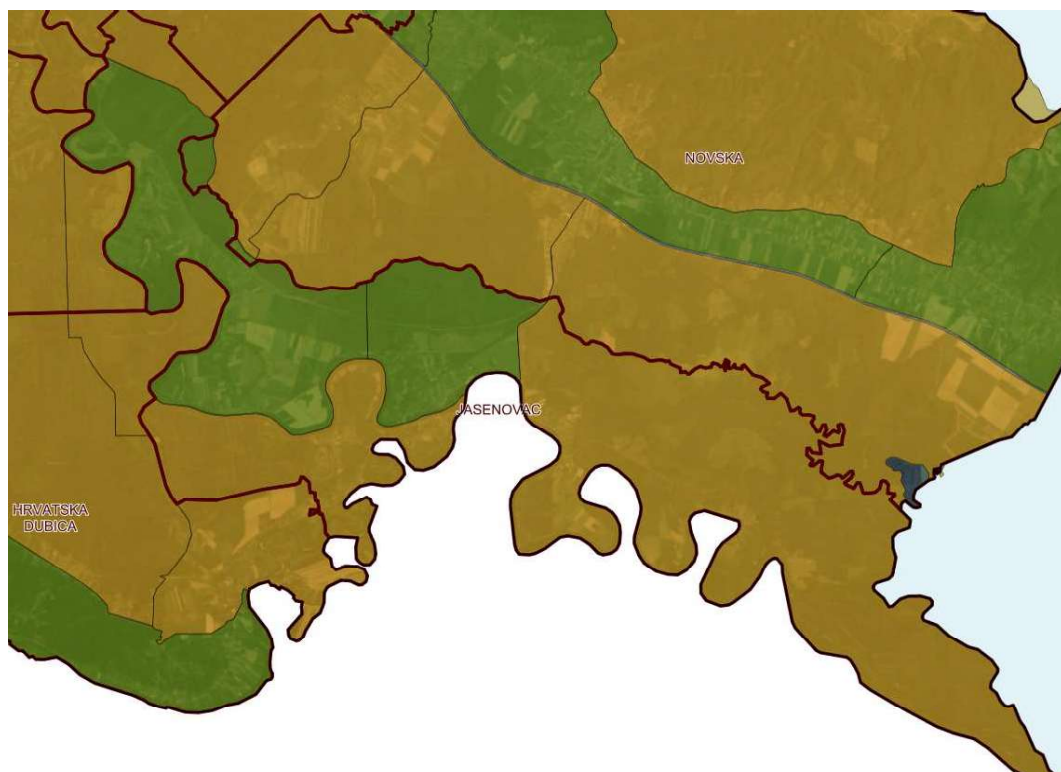
Lovstvo

Na području Općine Jasenovac nalaze se 2 zajednička (županijska) i 3 državna lovišta.

BROJ LOVIŠTA	NAZIV	LOVOVLAŠTENIK	VLASNIŠTVO
III/117	JASENOVAC	LD PATAK Jasenovac	Županijske (zajedničko)
III/118	PUSKA	LD POSAVSKI LOVAC Krapje	Županijske (zajedničko)
III/9	GREDE KAMARE	HRVATSKI LOVAČKI SAVEZ	Državno
III/36	VIŠNJIČKI BOK	KARLOVIĆ OBRT vl. Karlović Marijan	Državno
III/39	OPEKE II	SVEUČILIŠTE U ZAGREBU Fakultet šumarstva i drvne tehnologije	Državno

Tablica 20. Lovišta na području Općine Jasenovac

Izvor: Središnja lovna evidencija, <https://sle.mps.hr/huntinggroundpublic/index>



Slika 19. Lovišta na području Općine Jasenovac

Izvor: Geoportal ZZPUSMŽ

Turizam

Turistički potencijal Općine Jasenovac koji se nalazi u očuvanoj kulturnoj baštini, bogatoj prirodnoj baštini i biološkoj raznolikosti Lonjskog i Sunjskog polja i krajolika uz rijeku Savu, seoska gospodarstva sa uzgojem zdrave hrane omogućuju razvoj raznih tipova turizma: izletničkog, seoskog, lovnog i ribolovnog. Ostvarenjem planiranih projekata u turizmu moći će se povećati i turistička ponuda na području cikloturizma, kampiranja i gastronomije.

Nositelj turističke djelatnosti i koordinatorski projekata u turizmu je Turistička zajednica Općine Jasenovac. Osnovne zadaće Turističke zajednice su poticanje, unapređivanje i promicanje izvornih vrijednosti, tradicije i običaja i etnološkog blaga Općine Jasenovac. Poticanje, koordinacija i organizacija kulturnih, umjetničkih, sportskih i drugih priredbi koje pridonose obogaćivanju turističke ponude Općine Jasenovac, kao i promidžba, promocija i prezentacija vrijednosti sustavom isticanja turističkih proizvoda, te stvaranje uvjeta za njihovo gospodarsko korištenje.

DOLASCI I NOĆENJA TURISTA	IZVJEŠTAJNE GODINE		
	2022.	2023.	2024.
DOLASCI TURISTA			
Ukupno	524	356	245
Domaći	172	182	133
Strani	352	174	112
NOĆENJA TURISTA			
Ukupno	1268	871	695
Domaći	371	500	344
Strani	897	371	351

Tablica 21. Turizam - dolasci i noćenja turista

Izvor: Izvještaj o radu turističke zajednice Jasenovac

Turistički promet ima tendenciju blagog pada, bilo da se radi o broju dolazaka turista ili ostvarenih noćenja.

2022. godine broj stranih turista i po dolascima i po noćenjima je bio znatno veći nego domaćih, dok je 2023. i 2024. godina broj domaćih i stranih turista skoro pa ujednačen, sa zanemarivom prednošću domaćih.

Općina Jasenovac je Prostornim planom predvidjela građevinska područja izvan naselja za namjenu turizma:

NASELJE	GRAĐEVINSKA PODRUČJA IZVAN NASELJA ZA TURISTIČKU NAMJENU	POVRŠINA /ha
KRAPJE	T3, eko-kamp	1,33
UŠTICA	T, lokacija bivšeg omladinskog naselja	3,45
JASENOVAC	T, lokacija bivše šljunčare	1,43
JASENOVAC	SP	113,92
UKUPNO		120,13

Tablica 22. Građevinska područja izvan naselja namijenjena za turističku namjenu

Izvor: PPUO Jasenovac (»Službeni vjesnik«, broj 11/06, 62A/18, 19/24 i 25/24 - pročišćeni tekst)

Turistički objekti mogu se graditi i turistički sadržaji provoditi unutar građevinskog područja naselja i u izdvojenom građevinskom području izvan naselja, a Prostornim planom uređenja Općine to je i omogućeno.

Smještajni objekti na području Općine Jasenovac:

	NAZIV OBJEKTA	BR. SMJEŠTAJNIH JEDINICA	SMJEŠTAJNI KAPACITET-br. kreveta
1.	UGOSTITELJSKO TURISTIČKI OBRT »KOD RIBIĆA«, Jasenovac	15	33
2.	Eko-etno turizam »Antolić«, Drenov Bok	4	9
3.	Ruralna kuća za odmor OPG DERDIĆ, Drenov Bok	2	6
4.	Seoski turizam »Bojko«, Puska	1	4
5.	Kuća za odmor »Leko d.o.o.«, Mlaka	6	11
6.	Kuća za odmor Lonjsko Djak j.d.o.o., Krapje	2	6
UKUPNO		30	69

Tablica 23. Smještajni objekti na području Općine Jasenovac

Izvor: Općina Jasenovac, <https://www.opcina-jasenovac.hr/turizam/smjestajni-kapaciteti>

Smještajnom ponudom dominira ponuda privatnog smještaja te obuhvaćaju kuće za odmor i apartmane. Ne postoji niti jedna visokokategorizirana smještajna jedinica, nema kamping ponude, hotela ni pansiona.

Na području Općine ističu se tri područja kao turistička odredišta:

- Javna ustanova Spomen područje Jasenovac
- Javna ustanova Park prirode Lonjsko polje
- Selo Krapje.

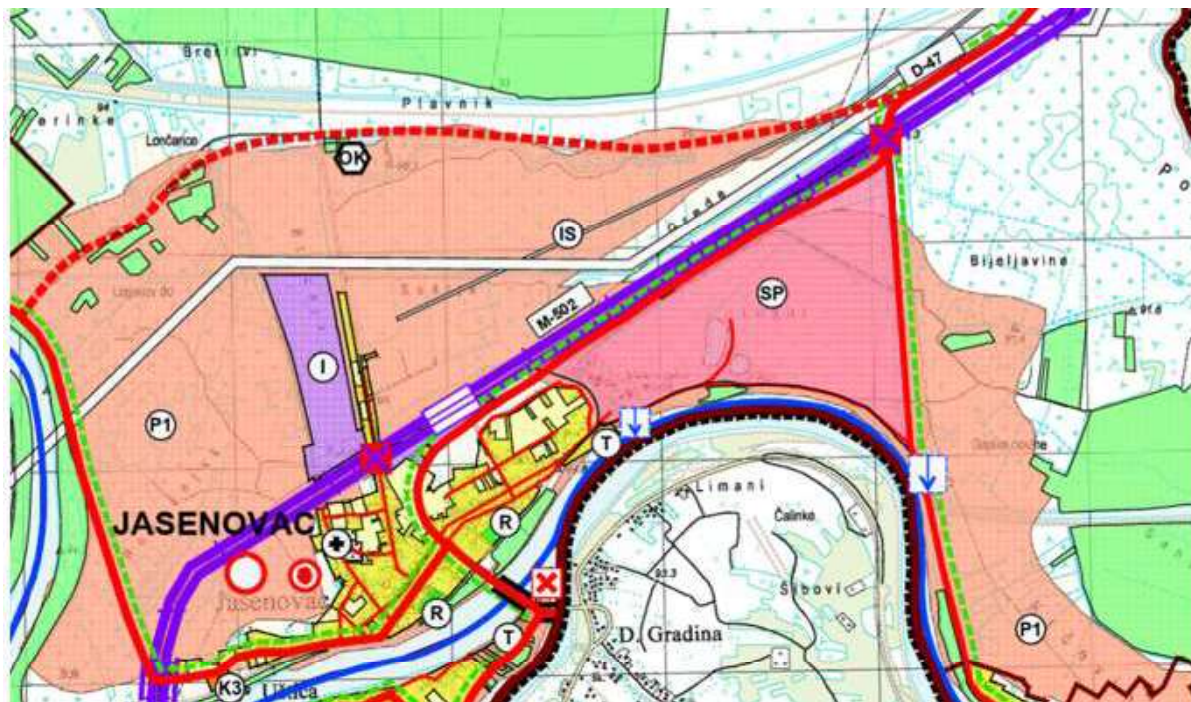
SPOMEN PODRUČJE JASENOVAC

Spomen područje Jasenovac nalazi se istočno od mjesta Jasenovac. Radi se o 125 hektara površine na močvarnom području gdje Sava utječe u Unu. U središnjem djelu spomen područja je monumentalna skulptura Kameni cvijet, što je metafora neuništivosti i simbol vječnog obnavljanja. Spomen područje obuhvaća prostor na kojemu je od kolovoza 1941. g. do travnja 1945 g. postojao Koncentracijski logor Jasenovac. Autentični logorski objekti nisu sačuvani.

Spomen-područje Jasenovac je kompleksno spomeničko područje koje uključuje nekoliko dislociranih memorijalnih lokaliteta: logor I Krapje, logor II Bročice, logor III Ciglana, logor IV Kožara, logor V Stara Gradiška, te lokalitete Mlaka, Uštica, Jablanac i Dubičke krečane.

Zakon o Spomen-području Jasenovac (NN 15/90, 28/90, 22/01) donesen je radi očuvanja trajne uspomene na žrtve fašističkog terora i borbe narodnooslobodilačkog rata stradale u drugom svjetskom ratu u koncentracijskim logorima Jasenovac i Stara Gradiška, kao i radi očuvanja tekovina antifašizma.

Za prostor spomen-područja Jasenovac propisana je izrada prostornog plana područja posebnih obilježja (Odluka o izradi Prostornog plana Spomen-područja Jasenovac donesena 25.04.1990. godine (NN 20/90)) kojim bi se trebao odrediti točan obuhvat plana. Izrada istog još uvijek nije započela.



Slika 20. Izvod iz karte 1. Korištenje i namjena površina - spomen područje

Izvor: PPUO Jasenovac (»Službeni vjesnik«, broj 11/06, 62A/18, 19/24 i 25/24 - pročišćeni tekst)

Na lokalitetu bivšeg ustaškog logora Jasenovac III Ciglana nalaze se Upravne zgrade Javne ustanove Spomen područja Jasenovac, Memorijalni muzej, groblje Limani i spomenik »Cvijet« autora Bogdana Bogdanovića. U zoni zaštite nalazi se i zgrada Osnovne škole Jasenovac.



Slika 21. Spomen područje Jasenovac

Izvor: ZPUSMŽ

PARK PRIRODE LONJSKO POLJE

Lonjsko polje proglašeno je parkom prirode 28.03.1990. godine. Unutar Općine obuhvaća površinu 13270,11 ha. Primjer je dobro očuvanog jedinstvenog prirodnog poplavnog područja od međunarodnog značaja, iznimne bioraznolikosti, mozaičnosti staništa i očuvanosti prirodnih procesa, s održanim tradicionalnim korištenjem i bogatom kulturnom baštinom.

Na području Općine nalazi se jedan od posjetiteljskih centara, Posjetiteljski centar Krapje. Smješten je u dvorištu obnovljene posavske drvene prizemnice, a otvoren je tijekom cijele godine. U posjetiteljskom centru, kojim

dominira multimedijaska dvorana, turistički vodič Parka može vam dati niz informacija o selu Krapju te Parku prirode Lonjsko polje, mogu se unajmiti bicikl i kanu. Iz dvorišta, koje je uređeno za igru i odmor, kreće pješačka staza Staza graničara, a za najavljene skupine posjetitelja održavaju se edukativni programi Krapje - selo graditeljske baštine, Posavski konj i Žličarka - ptica sa žlicom.



Slika 22. Posjetiteljski centar Krapje

Izvor: ZPUSMŽ

Na području Općine nalaze se dva atraktivna vidikovca, Rezac i Žličarka. Vidikovci pružaju jedinstven pogled na Krapje Đol i Pašnjak Orlinci, koje koriste promatrači ptica uz doživljaj sklada tamošnjeg biljnog i životinjskog svijeta. Vidikovac Rezac nalazi se na Stazi graničara koja spaja selo Krapje i selo Drenov Bok, a vodi oko posebnog ornitološkog rezervata Krapje đol. S vidikovca, visokog 12 metara, pruža se pogled na Krapje đol te pašnjak na kojem pase slavonsko-srijemsko podolsko govedo.

Vidikovac Žličarka se nalazi na Stazi graničara uz posebni ornitološki rezervat Krapje đol. S vidikovca je moguće promatrati ptice u mješovitoj koloniji žličarke i raznih vrsta čaplji.



Slika 23. Vidikovac Rezac i Vidikovac Žličarka na Stazi graničara

Izvor: PP Lonjsko polje, <https://pp-lonjsko-polje.hr/za-posjetitelje/vidikovci/>

U blizini Krapja nalazi se ornitološki rezervat Krapje Đol, prvi i najstariji rezervat za ptice u Hrvatskoj, važno gnjezdilište ptice žličarke i mnogih drugih močvarica te pravi raj za ljubitelje ptica. To je rukavac rijeke Save do kojeg vodi jedna od četiri pješačke staze u Parku - Staza graničara. Krapje Đol, je zaštićen u kategoriji posebnog rezervata, kao ornitološki rezervat još 1963. godine.

SELO KRAPJE

Nalazi se u samom centru Parka, uz lijevu obalu rijeke Save. Selo graditeljske baštine s više od 80 drvenih tradicionalnih posavskih kuća građenima od hrasta lužnjaka, od kojih su neke starije i više od 200 godina. Kra-

pje je izduženo naselje, koje slijedi prirodnu liniju vodotoka. Unutar naselja očuvana je tradicijska organizacija izduženih parcela te tradicionalna drvena arhitektura starih kuća.

U Krapju se svake godine održava manifestacija »Dani europske baštine u Krapju«.



Slika 24. Selo Krapje - Selo graditeljske baštine

Izvor: TZ SMŽ, <https://sisak-moslavina.croatia.hr/hr-hr/kultura-i-umjetnost/krapje-selo-graditeljske-bastine>

Poduzetničke zone

Građevine za gospodarske djelatnosti mogu se graditi unutar građevinskih područja naselja u zonama označenim za gospodarsku namjenu i na izdvojenim građevinskim područjima izvan naselja koja su određena isključivo za gospodarsku namjenu bez stanovanja.

Izvan građevinskog područja naselja Općina je Prostornim planom uređenja planirala gospodarske zone - površine isključivo za gospodarsku namjenu ukupne površine 83,57 ha².

	NASELJE	NAZIV PODUZETNIČKE ZONE	POVRŠINA/ ha
1.	DRENOV BOK	GOSPODARSKA ZONA 13 - gospodarske građevine isključivo u funkciji obavljanja tradicionalnih poljoprivrednih djelatnosti za biljnu proizvodnju u svrhu očuvanja starih sorti i tradicijskog načina sadnje (uzgoj autohtonih sorti voća, povrća, ratarskih kultura, cvijeća)	2,46
2.	KOŠUTARICA	GOSPODARSKA ZONA 13 - gospodarske građevine isključivo u funkciji obavljanja tradicionalnih poljoprivrednih djelatnosti	2,83 + 2,4
3.	PUSKA	GOSPODARSKA ZONA I (PROIZVODNA) - poslovne građevine i proizvodni pogoni čiste industrijske i druge proizvodnje, servisne i zanatske djelatnosti, skladišta i servisi, veći prodajni i slični prostori i građevine, komunalne građevine, te građevine za poljoprivredne i ostale slične djelatnosti, koje svojim postojanjem i radom podržavaju razvitak naselja	1,09
4.	UŠTICA		11,96
5.	JASENOVAC		22,79 + 5,09
6.	KOŠUTARICA		5,2
7.	JASENOVAC	GOSPODARSKA ZONA K3 (POSLOVNA) -	7,75
	UKUPNO		83,57

Tablica 24. Gospodarske zone Općine Jasenovac prema PPUO Jasenovac

Izvor: PPUO Jasenovac (»Službeni vjesnik«, broj 11/06, 62A/18, 19/24 i 25/24 - pročišćeni tekst)



Kartografski prikaz 4. Izvod iz karte 4.6. Građevinsko područje naselja Jasenovac i Uštica - gospodarske zone I (proizvodna) te gospodarska zona K3 (poslovna)

Izvor: PPUO Jasenovac (»Službeni vjesnik«, broj 11/06, 62A/18, 19/24 i 25/24 - pročišćeni tekst)



Kartografski prikaz 5. Izvod iz karte 4.2. Građevinsko područje naselja Puska - gospodarske zone I (proizvodna) i 4.7. Građevinsko područje naselja Košutarica - gospodarske zone 13

Izvor: PPUO Jasenovac (»Službeni vjesnik«, broj 11/06, 62A/18, 19/24 i 25/24 - pročišćeni tekst)

POSLOVNE ZONE:

POLJOPRIVREDNO-INDUSTRIJSKA ZONA U JASENOVCU - (prema PPUO Jasenovac gospodarska zona I (proizvodna)) osnovana Odlukom o osnivanju 01. kolovoza 2001. godine. Zauzima površinu od oko 20,7 ha i opremljena je električnom energijom, plinom, vodoopskrbom i odvodnjom, telekomunikacijom te prometnom infrastrukturom. Poljoprivredno - industrijska zona predviđena je za obavljanje djelatnosti vezanih uz proizvodnju i preradu poljoprivrednih proizvoda, gradnju poslovnih građevina i proizvodnih pogona čiste industrijske i druge proizvodnje, servisne i zanatske djelatnosti, skladišta i servisi, veći prodajni i slični prostori i građevine, te građevine koje svojim postojanjem i radom podržavaju razvitak naselja.

ZONA MALIH OBRTA S TRŽNICOM - (prema PPUO Jasenovac unutar građevinskog područja naselja) osnovana je Odlukom o osnivanju od 01. kolovoza 2001. godine. Površina građevne (bruto) iznosi oko 960,68 m². Sastoji

se od tržnice sa prodajno manipulativnim prostorom, devet zasebnih i odvojenih lokala, prostorom za upravljanje tržnice, skladišnim prostorom i kotlovnicom. Zona malih obrta s tržnicom koja se nalazi u centru Jasenovca. U vlasništvu je Općine Jasenovac. Nalazi se uz glavnu prometnicu i u neposrednoj je blizini državne prometnice 047 i cestovnog mosta koji svojim jednim krakom povezuje tri prekosavska naselja općine sa općinskim središtem Jasenovcem, a drugim krakom sa graničnim prijelazom sa BiH-a.

Vodni potencijal

Vodene površine Općine Jasenovac koje čine vodotoci i akumulacije, zauzimaju 495,79 ha što iznosi 1,72% površine Općine.

Vodene površine Općine Jasenovac pripadaju slivnom području rijeke Save. Glavni vodotoci su rijeka Sava i Una, a veći pritoci potoci Veliki Strug i Trebež.

Oko 54,4% površine Općine predstavlja prirodnu retenciju koja je u sustavu obrane od poplava Srednjeg Posavlja.

Površine za iskorištavanje mineralnih sirovina

PPUO Jasenovac na području Općine Jasenovac nisu predviđene lokacije za iskorištavanje mineralnih sirovina. Eksploatacija obnovljivih ležišta građevnog pijeska i šljunka iz korita i s obala vodotoka rijeka Save i Une (kod Drenovog Boka, Krapja, Jasenovca, Uštice) moguća je isključivo u funkciji uređenja vodotoka i plovnih puteva u skladu sa propisima o vodama.

2.4. Opremljenost prostora infrastrukturom

2.4.1. Prometna infrastruktura

Planiranje razvoja prometnog sustava provodi se u skladu sa Strategijom prostornog razvoja Republike Hrvatske i Strategijom prometnog razvoja Republike Hrvatske.

U proteklom razdoblju donesena je Strategija prometnog razvoja Republike Hrvatske za razdoblje od 2017. do 2030. godine² koja predstavlja polazišnu točku u novom procesu planiranja prometnog razvoja Republike Hrvatske.

Detaljan opis postojećeg i planiranog prometnog sustava na području Općine Jasenovac prikazan je u Prostornom planu uređenja Općine Jasenovac.

Cestovni promet

PPUO Jasenovac planirane su sjeverna i južna obilaznica oko naselja Jasenovac.

Prema Odluci o razvrstavanju javnih cesta (NN 86/24) i baze podataka Županijskog zavoda za prostorno uređenje, područjem Općine Jasenovac prolaze sljedeće ceste:

OZNAKA CESTE	NAZIV CESTE	DULJINA/ km
Državna ceste		
DC47	Lipik (DC5) - Novska - Hrvatska Dubica - Hrvatska Kostajnica - Dvor (DC6)	11,6
DC232	Sisak (DC36) - Čigoč - Kratečko - Puska - Jasenovac (DC47)	21,2
	UKUPNO DRŽAVNIH CESTA:	32,8
Županijske ceste		
ŽC3249	Nova Subocka (ŽC3124) - Stara Subocka - Krapje (DC232)	0,8
ŽC3253	Jasenovac (DC47) - Košutarice - Mlaka	11,6
	UKUPNO ŽUPANIJSKIH CESTA:	12,4
Lokalne ceste		
LC33184	Višnjica - Tanac (DC47)	1,2
	UKUPNO LOKALNIH CESTA:	1,2
	SVEUKUPNO	46,4

Tablica 25. Popis cesta koje prolaze Općinom Jasenovac

Izvor: Odluka o razvrstavanju javnih cesta (NN 86/24)

Prema Registru nerazvrstanih cesta na području Općine Jasenovac (»Službeni vjesnik«, broj 27/25) Općina upravlja i održava 37,23 km nerazvrstanih cesta od kojih je 31,86 km asfaltirane i 5,37 km makadama.

² Strategija prometnog razvoja Republike Hrvatske (2017. - 2030.), Republika Hrvatska, Ministarstvo mora, prometa i infrastrukture, kolovoz 2017. (NN 84/17)

Cestovna gustoća, računajući dužinu svih vrsta cesta, osim nerazvrstanih, na području Općine Jasenovac kroz površinu Općine Jasenovac u km² iznosi 0,2830 km/km².



Slika 25. Ceste Općine Jasenovac

Izvor: Geoportal javnih cesta RH, studeni 2025. godine, https://geoportal.hrvatske-ceste.hr/gis?c=542751%2C5015861&f=lyr_cesta%24%28broj_kategorije%3D%272%27%29+OR+%28broj_kategorije%3D%273%27%29+OR+%28broj_kategorije%3D%274%27%29&l=lyr_cesta%2C%20opcina_mg&so=&z=8.2

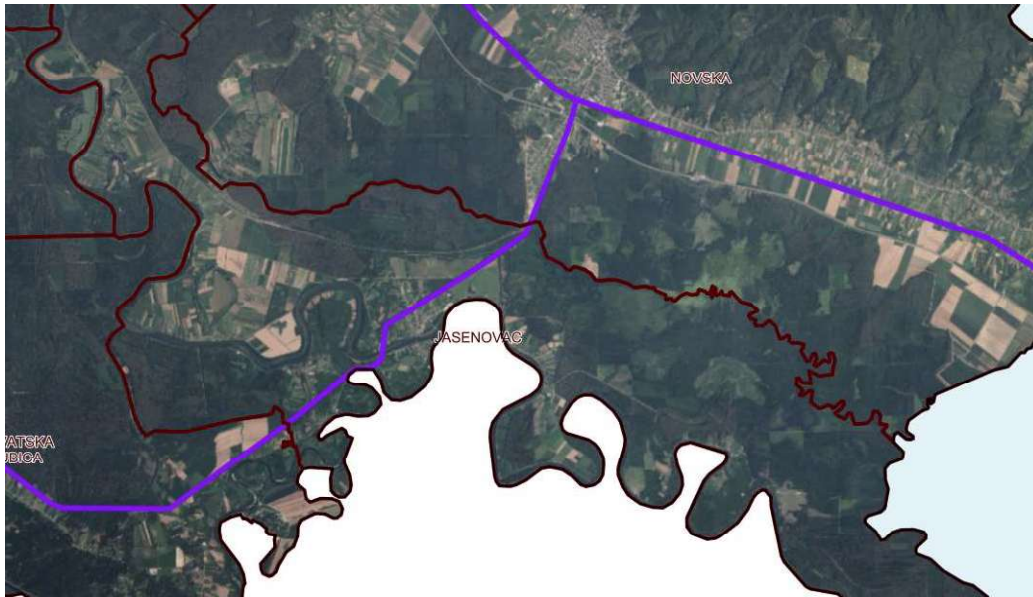
Jedan od većih problema u Općini je nedovoljna pokrivenost javnim prijevozom kako unutar Općine tako i šire. Nema jave autobusne povezanosti s okolnim većim gradovima, naseljima.

Željeznički promet

Područjem Općine Jasenovac prolazi međunarodna željeznička pruga M502 Zagreb - Sisak - Novska u dužini od 9,67 km (od ukupno 116,7 km) sa željezničkim kolodvorom u Jasenovcu i stajalištem u Višnjici.

Gustoća željezničkih pruga na području Općine Jasenovac iznosi 0,059 km/km².

Prema trenutnim podacima (studeni 2025. godine) na području Općine Jasenovac prometuje javni željeznički prijevoz 6x u danu radnim danom (HŽ).



Slika 26. Željeznički promet Općine Jasenovac

Izvor: Geoportala zavod za prostorno uređenje Sisačko-moslavačke županije, <https://www.zpusmz.hr/>

Zračni promet

Na području Općine nema izgrađenih objekata za zračni promet.

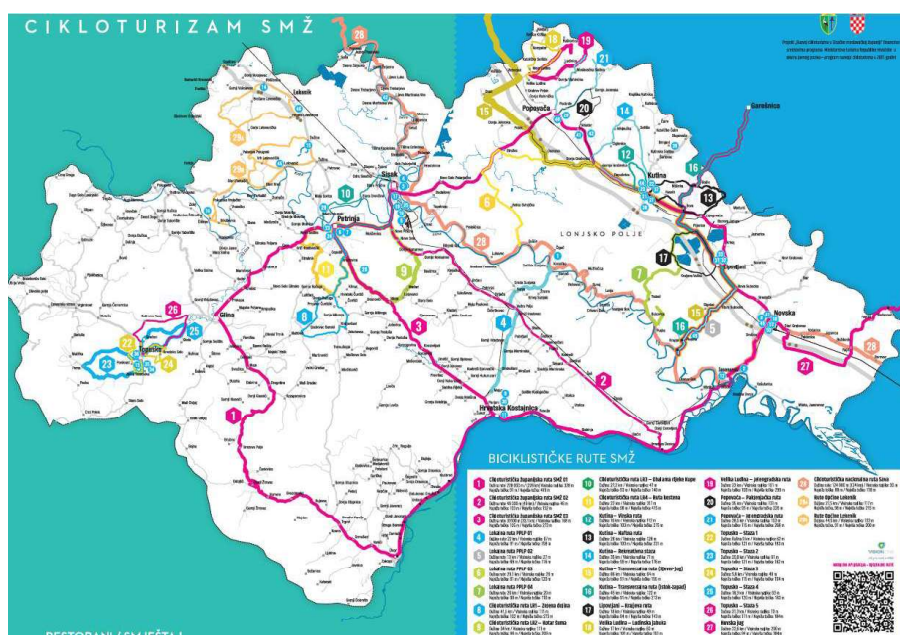
Riječni promet

Rijeka Sava prolazi južnim dijelom granice Općine Jasenovac u dužini od 72,98 km. Na cijelom tom dijelu Sava je plovna i predstavlja međunarodni vodni put IV. Klase s pristaništima u Krapju, Drenovom Boku i, te riječnom županijskom lukom u Jasenovcu.

Biciklistički promet

Osnovnu mrežu biciklističkih ruta Republike Hrvatske čine državne glavne biciklističke rute koje su u nadležnosti Hrvatskih cesta.

Operativni plan razvoja cikloturizma u Sisačko-moslavačkoj županiji 2017. - 2020. godine je osnovni dokument na temelju kojega bi se trebao razvijati cikloturizam u kojoj raznolik krajolik pruža brojne mogućnosti za razvoj cikloturističke ponude. Biciklističke staze nalaze se na području cijele županije, a najpoznatije su one na području Moslavačke gore, Lonjskog polja, Petrinje i Topuskog.



Slika 27. Biciklističke rute SMŽ

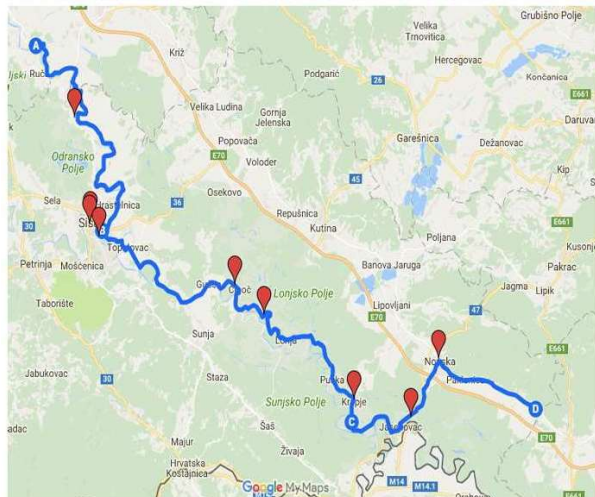
Izvor: Cikloturizam - stanje, izazovi, potencijali SMŽ

Cikloturistička županijska ruta SMŽ 01 povezuje Sisak, Popovaču, Kutinu, Novsku, Jasenovac, Hrvatsku Dubicu, Hrvatsku Kostajnicu, Dvor, Glinu i Petrinju. Obilazi gotovo cijelu županiju te prolazeći kroz raznovrsne predjele pruža obilje kulturno-povijesnih sadržaja, autohtone gastronomske ponude, prekrasnih pejzaža, zanimljivosti i događanja, a predstavlja užitek na zanimljivim i zahtjevnim stazama za uporne bicikliste.

Ruta se sastoji od 10 dionica.

Cikloturistička nacionalna ruta Sava - prolazi od Siska do Novske i može se nazvati žilom kucavicom Lonjskog Polja. Ujedno je i glavna prometnica koja povezuje sve turističke sadržaje unutar Parka prirode.

CIKLOTURISTIČKA NACIONALNA RUTA SAVA



Slika 28. Cikloturistička nacionalna ruta Sava

Izvor: Operativni plan razvoja cikloturizma u Sisačko-moslavačkoj županiji 2017. - 2020., lipanj 2017.

2.4.2. Pošta i elektroničke komunikacije

Telekomunikaciji promet

Telekomunikacijski promet je uspostavljen preko tranzitno-pristupne telefonske centrale Sisak, udaljenih pretplatničkih stupnjeva (UPS) i pripadajućih pristupnih mreža sve povezano suvremenim svjetlovodnim sustavima prijenosa.

PPUO Jasenovac predviđeno je tri (3) zona radijusa 500-1.500 m za smještaj samostojećih antenskih stupova. Prema podacima Hrvatske regulatorne agencije za mrežne djelatnosti (HAKOM-a) na području Općine postavljene su 3 bazne postaje na 3 lokacije.

Stanje na dan:	31.12.2021.	31.12.2022.	31.12.2023.	31.12.2024.
Broj baznih stanica	3	3	3	3
Broj lokacija*	3	3	3	3
Broj antenskih stupova	3	3	3	3
Broj antenskih prihвата na postojećim objektima	0	0	0	0
Broj unutarnjih antenskih sustava u zatvorenom prostoru	0	0	0	0

* Broj lokacija na kojima se nalaze bazne postaje, uzevši u obzir činjenicu da bazne postaje različitih operatera mogu biti na istom antenskom stupu ili postojećem objektu

Tablica 26. Podatci o broju baznih postaja na području Općine Jasenovac

Izvor: HAKOM, siječanj 2026. godine

Pošta

Područje Općine pokriva poštanski ured u naselju Jasenovac.

2.4.3. Energetska infrastruktura

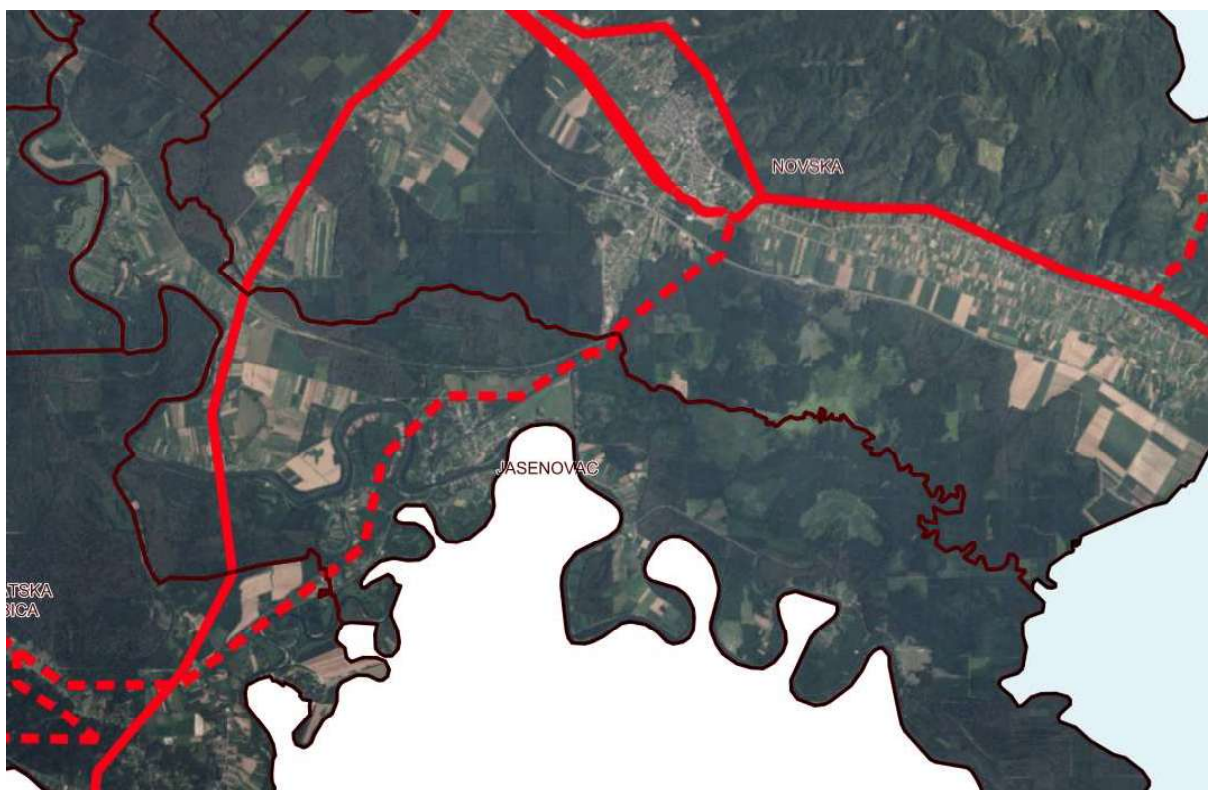
Elektroenergetski sustav

Područjem Općine Jasenovac prolazi dalekovod 220 kV Međurić - Hrvatska Dubica. Distribucijske područje Jasenovca napaja se električnom energijom preko 10 kV dalekovoda Novska iz TS 35/10 kV Lipovljani i 10 kV dalekovoda Jasenovac iz TS 35/10 kV Novska.

Distributer električne energije je HEP Operator distribucijskog sustava d.o.o. Zagreb, Distribucijsko područje Elektre Križ, te vrlo malim dijelom Distribucijsko područje Elektre Sisak.

Prema podacima distributera u Općini Jasenovac postoje sljedeći elektroenergetski objekti:

- trafostanica TS 10/0,4 k: 32 kom
- visokonaponski dalekovod 220 kV: 7,4 km
- dalekovod 35 kV - podzemno - 0 km
- dalekovod 35 kV - nadzemne - 0 km
- dalekovod 10 kV - podzemno - 4,68 km
- dalekovod 10 kV - nadzemne - 49,42 km
- niskonaponska mreža - podzemno - 7,44 km
- niskonaponska mreža - nadzemno - 23,32 km.



Slika 29. Energetska infrastruktura Općine Jasenovac

Izvor: Geoportala zavod za prostorno uređenje Sisačko-moslavačke županije, <https://www.zpusmz.hr/>

Prema PPUO Jasenovac prostorom Općine prolazi dalekovod 220 kV dužine 7,14 km, te je planirana:

- izgradnja DV 110 kV između planirane TS Sunja i planirane TS Novska,
- izgradnja DV 35 kV Novska - Jasenovac,
- izgradnja TS 35/10/x kV Jasenovac.

Solarna elektrana postavljena je na Poljoprivredno-industrijskoj zoni Jasenovac.

Plinska i naftna infrastruktura

Plinska mreža izgrađena je samo u naselju Jasenovac. Plinski distributivni sustav je u koncesiji za obavljanje djelatnosti distribucije plina tvrtke »Plin projekt« d.o.o. iz Nove Gradiške do 2023. godine, te nakon toga »Montco-gim Plinara« d.o.o.. Za sada nije planirana izgradnja plinske mreže u ostalim naseljima Općine.

PPUO Jasenovac planirana je izgradnja magistralnog plinovoda i mjerno redukcijske stanice u naselju Jasenovac. Područjem Općine Jasenovac ne prolaze postojeći naftovodi.



Slika 30. Izvod iz karte PPSMŽ: 2.3.1. Infrastrukturni sustavi, Energetski sustav - nafta i plin, Izvor: PPSMŽ

2.4.4. Vodoopskrba i odvodnja otpadnih voda

Vodoopskrbni sustav

Vodoopskrbni sustav Općine Jasenovac se temelji na zahvatu podzemne vode crpilišta »Jasenovac« i postrojenju za kondicioniranje vode. Vodocrpilište Drenov Bok koje se nalazi na području Općine Jasenovac koristi grad Novska.

Radi osiguravanja dovoljne količine vode, pri predviđenoj maksimalnoj potrošnji vode svih naselja Općine Jasenovac, PPUO Jasenovac planirana je izgradnja vodotornja u naselju Puska, te proširenje postojećeg prizemnog vodospremnika u Jasenovcu uz distribucijsku crpnu stanicu.

Vodoopskrbom od kolovoza 2024. godine upravlja JKP Jasenovačka voda d.o.o., a od 01.08.2024. godine Moslavina d.o.o.

Vodoopskrbom su obuhvaćena sva naselja Općine Jasenovac. Također je u svim naseljima postavljena vanjska hidrantska mreža.

Duljina magistralne vodoopskrbne mreže iznosi 106 km, a lokalne 7,15 km.

Ukupan broj priključaka 2021. godine na području Općine porastao je od 2021. godine kada je bio 810, na 963 2024. godine.

Potrošnja pitke vode po stanovniku za 2024. godine iznosi 57,12 m³/god, dok je 2021. godine iznosila 20,50 m³/god, odnosno potrošnja pitke vode po stanovniku se povećala više nego duplo u razdoblju od 4 godine.

NASELJE	BROJ PRIKLJUČAKA			
	2021.	2022.	2023.	2024.
Jasenovac	268	281	287	305
Drenov Bok	57	60	63	74
Košutarica	122	122	124	129
Krapje	78	79	80	118
Mlaka	24	29	31	32
Puska	77	79	87	75
Tanac	35	35	36	42

NASELJE	BROJ PRIKLJUČAKA			
	2021.	2022.	2023.	2024.
Trebež	15	17	18	20
Uštica	72	69	83	96
Višnjica	62	62	62	72
OPĆINA JASENOVAC UKUPNO:	810	833	871	963
POTROŠNJA VODE PO STANOVNIKU	20,50 m³/god	26,59 m³/god	24,72 m³/god	57,12 m³/god

Tablica 27. Podatci o vodoopskrbi Općine Jasenovac

Izvor: Moslavina d.o.o., Ur. Broj: 111/2026, 14. siječanj 2026.

Odvodnja otpadnih voda

U užem dijelu naselja Jasenovac i »Poljoprivredno - industrijskoj zoni« Jasenovac izgrađeno je 9 km kanalizacija s uređajem za mehaničko - biološku obradu otpadnih voda (UPOV) koje još nije stavljeno u funkciju. Ostala naselja u Općini Jasenovac nemaju izgrađenu kanalizacijsku mrežu, već stanovnici problem otpadne vode rješavaju individualno (septičkim jamama ili ispuštaju otpadne vode u kanale i grabe iz kojih se procjeđuju u tlo i onečišćuju podzemne vode).

2.4.5. Gospodarenje otpadom

Planom gospodarenja otpadom Republike Hrvatske predviđena je uspostava regionalnih centara gospodarenja otpadom, od kojih niti jedan nije planiran na području Sisačko-moslavačke županije. Prema tom Planu neiskoristivi komunalni i drugi otpad sa područja Općine Jasenovac trebao bi se odvoziti na Regionalni centar gospodarenja otpadom u mjestu Šagulje u Brodsko-posavskoj županiji.

Na području Općine Jasenovac nema odlagališta komunalnog otpada, već se isti odvozi na deponiju komunalnog otpada na području grada Novske - Kurjakana.

Organizirano sakupljanje i odvoz komunalnog otpad obavlja KOMUNALNI SERVISI JASENOVAC d.o.o.. U Poduzetničko-industrijskoj zoni u naselju Jasenovac, na adresi Vladimira Nazora 89D nalazi se reciklažno dvorište na kojem se vrši razdvajanje otpada.



Slika 31. Reciklažno dvorište

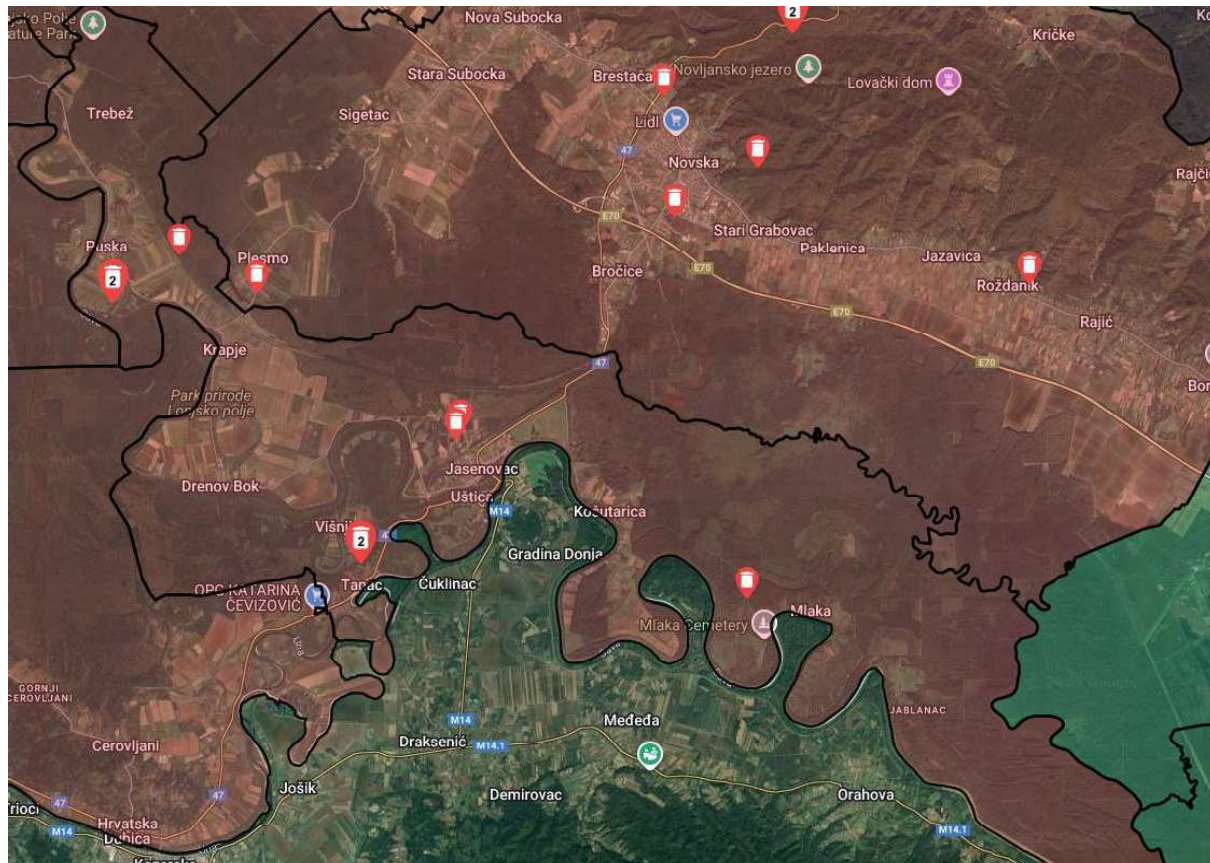
Izvor: ZPUSMŽ

Prema Evidenciji lokacija odbačenog otpada kojeg je izradilo i vodi Ministarstvo gospodarstva i održivog razvoja na području Općine Jasenovac evidentirane je 8 lokacija nelegalno odbačenog otpada:

- Puska (300 m²) - glomazni otpad,
- Puska (25 m²) - glomazni otpad,
- Puska (30 m²) - građevinski otpad,
- Jasenovac (10 000 m²) - Građevni otpad - onečišćen opasnim tvarima (npr. koji sadrži azbest ili ostatke boja i sl.),

- Jasenovac (500 m²) - Građevni otpad - onečišćen opasnim tvarima (npr. koji sadrži azbest ili ostatke boja i sl.)
- Višnjica (150 m²) - glomazni otpad,
- Višnjica (200 m²) - glomazni otpad,
- Mlaka - dovozi se razni otpad od kućanstva, plastika, građevinski materijal, bijela tehnika, odjeća, obuća i ostalo...

U usporedbi s okolnim JLS, a pogotovo stanjem na području cijele RH, situacija u Općini Jasenovac može se ocijeniti povoljnom, jer je broj lokacija nelegalnih odlagališta neznan (8).



Slika 32. Prikaz prijavljenih lokacija nelegalnog odlagališta otpada na području Općine Jasenovac
Izvor: Evidencija lokacija odbačenog otpada, <https://eloo.haop.hr/public/otpad/pregled>

2.5. Zaštita i korištenje dijelova prostora od posebnog značaja

2.5.1. Zaštićene prirodne vrijednosti

Zakonodavstvo i strateški dokumenti

Značaj zaštite prirode očituje se u Europskim dokumentima: Strategiji Europske unije o bioraznolikosti do 2020. godine (donesena 2011.) i Strategiji EU-a za bioraznolikost do 2030. - Vraćanje prirode u naše živote.

Strategija i akcijski plan zaštite prirode Republike Hrvatske za razdoblje od 2017. do 2025. godine (NN 72/17) je temeljni državni dokument za zaštitu prirode koja je izrađena na temelju Izvješća o stanju prirode u RH.

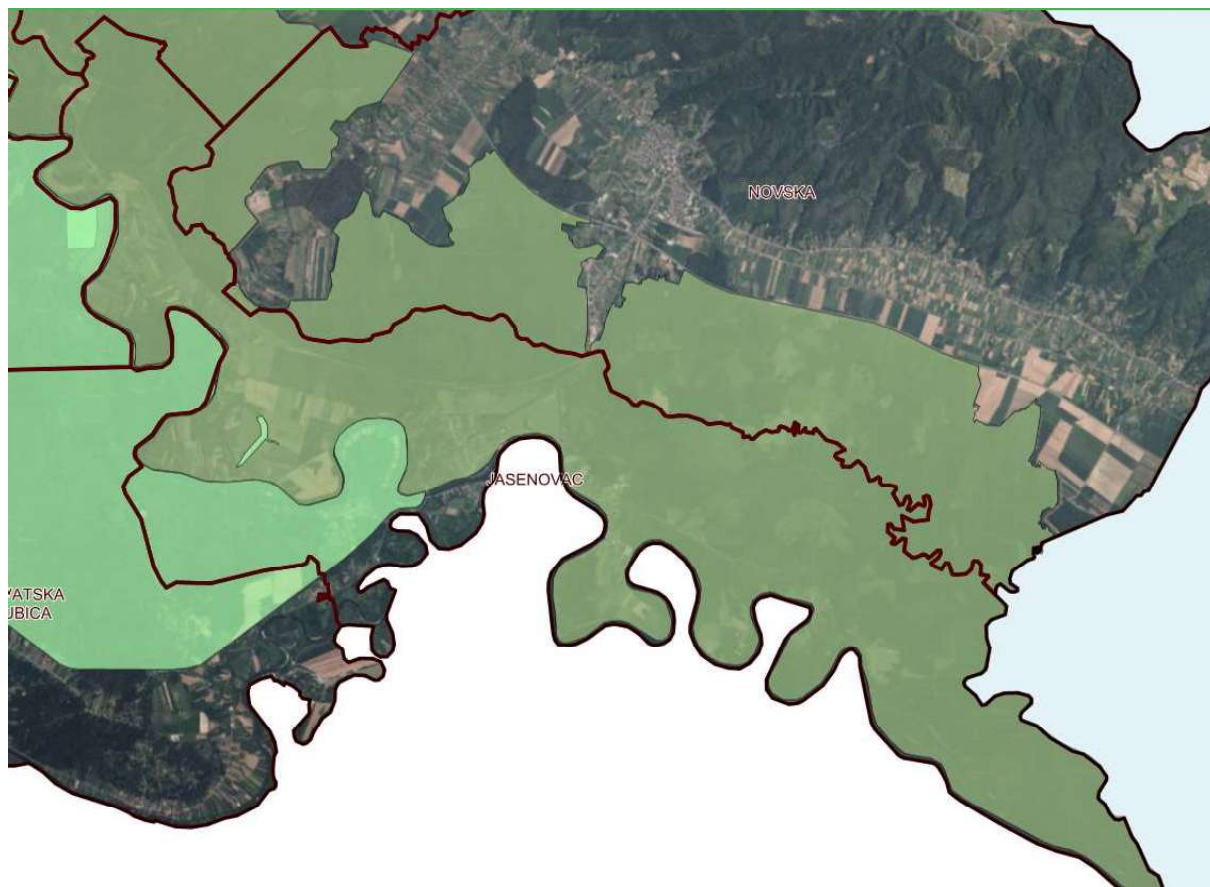
Pet strateških ciljeva Strategije:

1. povećati učinkovitost osnovnih mehanizama zaštite prirode
2. smanjiti direktne pritiske na prirodu i poticati održivo korištenje prirodnih dobara
3. ojačati kapacitete sustava zaštite prirode
4. povećati znanje i dostupnost podataka o prirodi
5. podići razinu znanja, razumijevanja i podrške javnosti za zaštitu prirode.

Evidentirane prirodne vrijednosti na području Općine Jasenovac

Prema Zakonu o zaštiti prirode (NN 80/13, 15/18, 14/19, 127/19, 155/23), Prostornom planu Sisačko-moslavačke županije (»Službeni glasnik Sisačko-moslavačke županije«, broj 4/01, 12/10, 10/17, 12/19, 23/19 - pročišćen tekst 7/23, 20/23, 8/24 - pročišćen tekst) te prema Upisniku zaštićenih područja koji vodi Ministarstvo gospodarstva i održivog razvoja, Zavod za zaštitu okoliša i prirode, na području Općine Jasenovac nalaze se slijedeći lokaliteti zaštićenih dijelova prirode:

- park prirode Lonjsko polje (Broj registra: 377) - zaštićena površina Lonjskog polja u Općini Jasenovac iznosi 13.270,11 ha (od ukupne površine 51.136,69 ha, odnosno 25,95%),
- posebni rezervat Krapje Đol (Broj registra: 85) u površini 26,18 ha,
- značajni krajobraz Sunjsko polje (Broj registra: 471) - zaštićena površina Sunjskog polja u Općini Jasenovac iznosi 1.896,67 ha (od ukupne površine 20.270,25 ha, odnosno 9,22%).



Slika 33. Evidentirane prirodne vrijednosti Općine Jasenovac

Izvor: Geoportal ZPUSŽ, <https://zpusmz.geoportal.hr/>

R. BR.	KATEGORIJA ZAŠTITE	NAZIV	POVRŠINA UNUTAR OPĆINE /ha
Dijelovi prirode od nacionalnog značaja			
1.	Park prirode	PP Lonjsko polje	13.270,11
2.	Posebni rezervati	Krapje Đol	26,18
Dijelovi prirode od regionalnog značaja			
1.	Značajni krajobraz	Sunjsko polje	1.896,67

Tablica 28. Evidentirane prirodne vrijednosti na području Općine Jasenovac

Izvor: PPUO Jasenovac (»Službeni vjesnik«, broj 11/06, 62A/18, 19/24 i 25/24 - pročišćeni tekst)

Studijom zaštite prirode Sisačko-moslavačke županije evidentirana je, zbog svojih prirodnih vrijednosti, a Prostornim planom Sisačko-moslavačke županije predložena za zaštitu, kao regionalni park, dolina rijeke Une u površini 521,8 ha. Do proglašenja zaštite, zaštita će se provoditi temeljem odrednica PPUO Jasenovac i PPSMŽ.

Ekološka mreža na području Općine Jasenovac

Zakonom o zaštiti prirode (NN 80/13, 15/18, 14/19, 127/19, 155/23) je propisana, a Uredbom o ekološkoj mreži i nadležnostima javnih ustanova za upravljanje područjima ekološke mreže (NN 80/19, 119/23) utvrđena je ekološka mreža Natura 2000 Republike Hrvatske, kao i nadležnosti javnih ustanova koje upravljaju zaštićenim područjima i područjima ekološke mreže za upravljanje i donošenje planova upravljanja ekološkom mrežom. Ekološka mreža Republike Hrvatske obuhvaća 25.956 km² i pokriva 36,8% kopnenog teritorija te 9,3% mora pod nacionalnom jurisdikcijom (teritorijalno more i isključivi gospodarski pojas RH).

Ekološku mrežu čine:

- područja očuvanja značajna za ptice (POP)
- područja očuvanja značajna za vrste i stanišne tipove (POVS)
- vjerojatna područja očuvanja značajna za vrste i stanišne tipove (vPOVS)
- posebna područja očuvanja značajna za vrste i stanišne tipove (PPOVS)

Na području Općine Jasenovac nalaze se četiri (4) područja očuvanja značajna za vrste i stanišne tipove - POVS područje i jedno (1) područje očuvanja značajno za ptice - POP područje. Površina pod ekološkom mrežom iznosi obuhvaća cijelu Općine Jasenovac.

R. BR.	ŠIFRA	NAZIV	
1.	HR 2000420	Sunjsko polje	Područje očuvanja značajno za vrste i stanišne tipove - POVS
2.	HR 2000416	Lonjsko polje	
3.	HR 2000463	Dolina Une	
4.	HR2001311	Sava nizvodno od Hrušćice	
5.	HR 1000004	Donja Posavina	Područje očuvanja značajno za ptice - POP

Tablica 29. Ekološka mreža Općine Jasenovac

Izvor: PPUO Jasenovac (»Službeni vjesnik«, broj 11/06, 62A/18, 19/24 i 25/24 - pročišćeni tekst)



Slika 34. Ekološka mreža Natura 2000

Izvor: Biportal, <https://biportal.hr/gis/>

2.5.2. Zaštita i očuvanje kulturnih dobara

Kulturna dobra, u smislu Zakona o zaštiti i očuvanju kulturnih dobara (NN 145/24) su »materijalna i nematerijalna dobra; pokretne i nepokretne stvari od kulturno-povijesnog, umjetničkog, arhitektonskog, paleontološkog, arheološkog, etnografskog, antropološkog i znanstvenog značaja; nematerijalni oblici i pojave čovjekova duhovnog stvaralaštva u prošlosti koja su od interesa za Republiku Hrvatsku te se na temelju Odluke o proglašenju statusa kulturnog dobra upisuju u Registar kulturnih dobara Republike Hrvatske«.³

³ Zakon o zaštiti i očuvanju kulturnih dobara (NN 145/24), čl. 5, st. 1., post. 19.

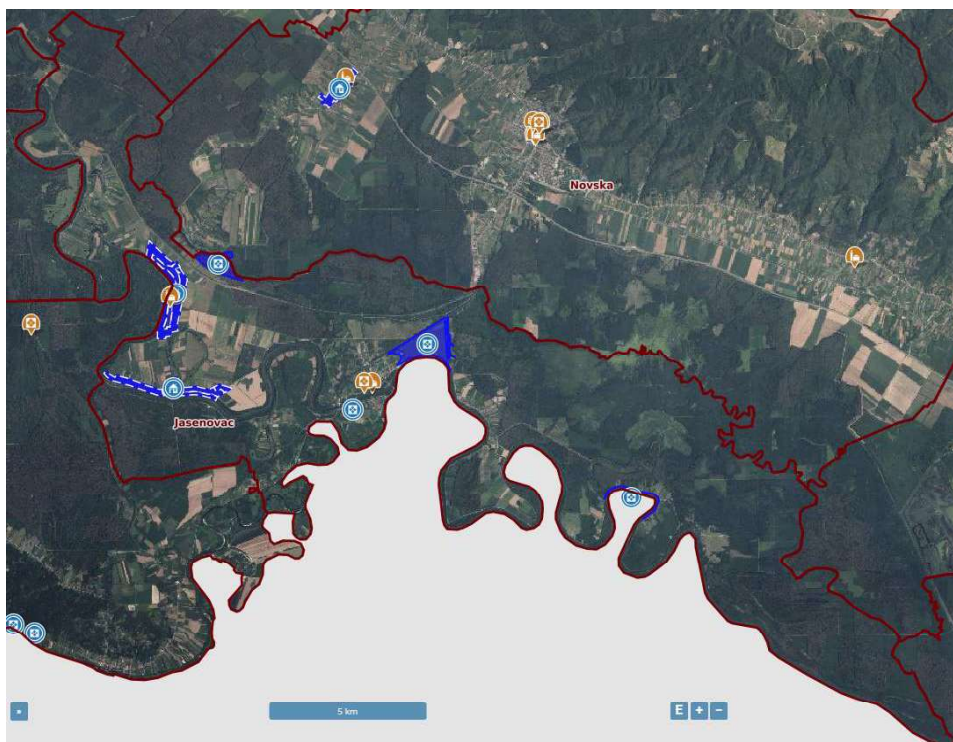
Svojstvo kulturnog dobra utvrđuje Ministarstvo kulture i medija, Uprava za zaštitu kulturne baštine, Konzervatorski odjel u Sisku, na temelju stručnog vrednovanja.

U Registar kulturnih dobara u obuhvatu Općine Jasenovac upisana su sljedeća kulturna dobra:

Rbr.	Registarski broj	Naziv kulturnog dobra	Naselje	Vrsta kulturnog dobra / klasifikacija
1	Z-2575	CRKVA SV. ANTUNA PADOVANSKOG I ŽUPNI DVOR	Krapje	Nepokretna pojedinačna / sakralni kompleks
2	Z-2445	CRKVA SV. NIKOLE	Jasenovac	Nepokretna pojedinačna / sakralne građevine
3	Z-4749	POVIJESNA SEOSKA CJELINA NASELJA KRAPJE	Krapje	Kulturno-povijesna cjelina / ruralna cjelina
4	Z-4134	POVIJESNO SEOSKO NASELJE DRENOV BOK	Drenov Bok	Kulturno-povijesna / cjelina / ruralna cjelina
5	Z-7329	SPOMEN MJESTA STRADANJA ŽRTAVA FAŠISTIČKOG TERORA U SKLOPU USTAŠKOG KONCENTRACIJSKOG LOGORA JASENOVAC	Baćin, Krapje, Mlaka, Plesmo, Uštica	Kulturno-povijesna cjelina / memorijalna cjelina
6	Z-3411	SPOMEN PODRUČJE	Jasenovac	Kulturno-povijesna cjelina / memorijalna cjelina
7	Z-4464	ŽITNICA- LOGOR »KOŽARA«	Jasenovac	Nepokretna pojedinačna/ memorijalne građevine
8	Z-3739	TRADICIJSKO RIBARSTVO NA PODRUČJU LONJSKOG POLJA I MOSLAVINE	Krapje	Nematerijalna / znanje i vještina

Tablica 30. Popis zaštićenih kulturnih dobara prema Registru

Izvor: Registar kulturnih dobara RH, <https://registar.kulturnadobra.hr/#/>



Slika 35. Lokacije kulturnih dobara

Izvor: Geoportal kulturnih dobara RH, <https://geoportal.kulturnadobra.hr/geoportal.html#/>

2.6. Obavezni prostorni pokazatelji

Svi prostorni pokazatelji propisani su Pravilnikom o sadržaju i obveznim prostornim pokazateljima izvješća o stanju u prostoru (NN 48/14, 19/15).

	OSNOVNA TEMATSKA CJELINA	SKUPINA	POKAZATELJ	jedinica	vrijednos t
1.	OPĆI POKAZATELJI RAZVOJNIH KRETANJA				
1.1.	DEMOGRAFSKA STRUKTURA	A. Razmještaj i struktura stanovništva	1. <i>Broj stanovnika</i> 2. <i>Indeks kretanja broja stanovnika</i> 3. <i>Prirodni prirast stanovništva (2023. god.)</i>	broj broj broj	1.559 78,07 -21
		B. Razmještaj i struktura domaćinstva	1. <i>Broj domaćinstva</i> 2. <i>Indeks rasta broja domaćinstva</i> 3. <i>Prosječna veličina domaćinstva</i>	broj broj broj	679 85,28
1.2.	SOCIJALNO – GOSPODARSKA STRUKTURA	Ekonomski razvoj	1. <i>Indeks razvijenosti</i> 2. <i>Stupanj razvijenosti</i>	broj broj	91,722 1
2.	STRUKTURA NASELJA I PODRUČJA ZA RAZVOJ IZVAN NASELJA				
2.1.	OBILJEŽJA SUSTAVA NASELJA	Razmještaj, gustoća naselja i naseljenost	1. <i>Broj naselja</i> 2. <i>Gustoća naselja</i> 3. <i>Gustoća naseljenosti</i>	broj br. naselja /1000km ² broj stan. /km ²	10 61,00 9,51
2.2.	KORIŠTENJE ZEMLJIŠTA U NASELJIMA	A. Površina naselja	1. <i>Površina naselja</i>	ha	16.392,78
		B. Građevinska područja(GP)	1. <i>Površina GP naselja - ukupno planirana</i>	ha	455,66
			2. <i>Udio GP u odnosu na ukupnu površinu JLS</i>	%	2,78
			3. <i>Udio izgrađenog GP u odnosu na ukupnu površinu JLS</i>	%	2,41
			4. <i>Udio neizgrađenog GP u odnosu na ukupno GP</i>	%	13,37
			5. <i>Broj stanovnika / ukupna površina GP</i>	stan./ha	0,09
6. <i>Broj stanovnika / izgrađena površina GP</i>	stan./ha	3,95			

2.3.	IZDOVJENA GRAĐEVINSKA PODRUČJA (IZVAN NASELJA)	Izdvojena građevinska područja (IGP)	<ol style="list-style-type: none"> 1. <i>Površina izdvojenog građevinskog područja izvan naselja - ukupno planirana</i> 2. <i>Površina i udio površine IGP pojedine namjene u odnosu na ukupnu površinu IGP:</i> <ol style="list-style-type: none"> 2.a. <i>Gospodarska namjena - proizvodna, poljoprivredna</i> 2.b. <i>Gospodarska namjena – komunalno servisna</i> 2.c. <i>Sportsko rekreacijska namjena</i> 2.d. <i>Ugostiteljsko – turistička namjena</i> 2.e. <i>Spomen područja</i> 2.f. <i>Površina groblja</i> 3. <i>Ukupni smještajni kapaciteti u TRP</i> 	<p>ha</p> <p>ha / %</p> <p>broj</p>	<p>181,89</p> <p>43,05 / 23,67</p> <p>0,77 / 0,42</p> <p>11,65 / 6,41</p> <p>6,21 / 3,41</p> <p>113,92 / 62,63</p> <p>6,29 / 3,46</p> <p>69</p>
3.	POSTOJEĆA INFRASTRUKTURNA OPREMLJENOST				
3.1.	PROMETNA INFRASTRUKTURA	A. Cestovni promet	<ol style="list-style-type: none"> 1. <i>Duljina cesta po vrstama:</i> <ul style="list-style-type: none"> - <i>Državna</i> - <i>Županijska</i> - <i>Lokalna</i> - <i>Nerazvrstana</i> 2. <i>Udio pojedinih vrsta cesta:</i> <ul style="list-style-type: none"> - <i>Državna</i> - <i>Županijska</i> - <i>Lokalna</i> - <i>Nerazvrstana</i> 3. <i>Cestovna gustoća (dužina ceste / površina područja)</i> 	<p>km</p> <p>%</p> <p>km/km²</p>	<p>32,8</p> <p>12,4</p> <p>1,2</p> <p>37,23</p> <p>39,22</p> <p>14,83</p> <p>1,43</p> <p>44,52</p> <p>0,2830</p>
		B. Željeznički promet	<ol style="list-style-type: none"> 1. <i>Duljina pruga prema vrsti:</i> <ul style="list-style-type: none"> - <i>Međunarodna</i> 2. <i>Udio pojedinih vrsta željezničkih pruga:</i> <ul style="list-style-type: none"> - <i>Međunarodna</i> 3. <i>Gustoća željezničkih pruga (dužina/površina područja)</i> 	<p>km</p> <p>%</p> <p>km/km²</p>	<p>116,7</p> <p>100</p> <p>0,059</p>
		C. Zračni promet	<ol style="list-style-type: none"> 1. <i>Broj zračnih luka prema vrsti</i> 2. <i>Površina zračnih luka</i> 	<p>broj</p> <p>ha</p>	<p>0</p> <p>0</p>
		D. Pomorski promet	<ol style="list-style-type: none"> 1. <i>Broj luka prema vrsti:</i> 2. <i>Površina kopnenog dijela luke</i> 3. <i>Luke nautičkog turizma prema broju vezova</i> 	<p>broj</p> <p>ha</p> <p>broj</p>	<p>0</p> <p>0</p> <p>0</p>
		E. Riječni promet	<ol style="list-style-type: none"> 1. <i>Broj riječnih luka prema veličini i rijeci:</i> <ul style="list-style-type: none"> - <i>županijska luka</i> - <i>Pristaništa (planirana)</i> 2. <i>Klasa i duljina plovnih putova</i> 	<p>broj</p> <p>klasa / km</p>	<p>1</p> <p>2</p> <p>IV. / 72,98</p>
		F. TK infrastruktura	<ol style="list-style-type: none"> 1. <i>Broj postojećih baznih stanica na 100 stanovnika</i> 	<p>broj/100 st.</p>	<p>0,19</p>

3.2.	ENERGETSKA INFRASTRUKTURA	A. Opskrba električnom energijom	1. Duljina elektroopkrbnih vodova 2. Udio i duljina elektroopkrbnih vodova prema vrsti: - visokonaponski - srednje naponski - niskonaponski	km % / km	34,94 8,02 / 7,4 58,64 / 54,1 33,34 / 30,76
		B. Opskrba plinom	1. Duljina plinovoda 2. Udio prema vrsti plinovoda	km %	0 0
		C. Opskrba naftom	1. Duljina naftovoda	km	0
3.3.	OPSKRBA VODOM I ODVODNJA OTPADNIH VODA	A. Opskrba pitkom i tehnološkom vodom	1. Duljina javne vodoopkrbne mreže: - magistralna - lokalna 2. Potrošnja pitke vode	km m ³ / god.	68,78 106 7,15 57,12
		B. Pročišćavanje otpadnih voda	1. Duljina kanalizacijske mreže 2. Uređaji za pročišćavanje otpadnih voda - broj i kapacitet	km broj, ES	0 0
3.4.	GOSPODARENJE OTPADOM	Odlagalište otpada	1. Broj i površina odlagališta prema vrsti - Uređena - Neuređena 2. Sanacija neuređenih odlagališta (broj, površina)	broj, ha broj, ha	 0 8 0
4. KORIŠTENJE I ZAŠTITA ZNAČAJNIH PROSTORA					
4.1.	KORIŠTENJE PRIRODNIH RESURSA	A. Poljoprivreda	1. Ukupna površina poljoprivrednog zemljišta 2. Udio poljoprivrednog zemljišta 3. Površina poljoprivrednog zemljišta po stanovniku	ha % ha/stan.	4.048,35 24,69 2,6
		B. Šumarstvo	1. Ukupna površina šumskog zemljišta 2. Udio šumskog zemljišta 3. Površina šumskog zemljišta po stanovniku	ha % ha/stan.	8.414,59 51,48 5,41
		C. Vode	1. Površina površinskih voda prema vrsti – vodotoci 2. Udio površina površinskih voda u odnosu na površinu JLS	ha %	647,32 3,95
		D. Morska obala	1. Morska obala - dužina obalne crte	km	0
		E. Mineralne sirovine	1. Broj i površina eksploatacijskih polja po vrstama mineralnih sirovina	broj / ha	0 / 0

4.2.	ZAŠTIĆENA PODRUČJA	Zaštićena područja prirode	1. <i>Broj i površina zaštićenih objekata prirodnih vrijednosti prema vrsti:</i> - <i>Park prirode</i> - <i>Značajni krajobraz</i> - <i>Posebni rezervat</i> 2. <i>Broj i površina ekološki značajnih područja</i> 3. <i>Broj i površina (NATURA 2000) područja</i>	broj / ha broj / ha broj / ha	1 / 51.136,69 1/ 20.270,25 1 / 26,18 1 / 521,8 5 / 16.392,78
4.3.	KULTURNA DOBRA	Struktura registriranih kulturnih dobara	1. <i>Broj zaštićenih nepokretnih kulturnih dobara</i> 2. <i>Broj ili udio obnovljenih kulturnih dobara</i> 3. <i>Broj ili udio ugroženih kulturnih dobara</i>	broj broj broj	8
4.4.	PODRUČJA POSEBNIH KARAKTERISTIKA	Područje potencijalnih prirodnih i drugih nesreća	Opisati u tekstualnom dijelu izvješća		u tekstu
5. DOKUMENTI PROSTORNOG UREĐENJA					
5.1.	POKRIVENOST PROSTORNIM PLANOVIMA	Pokrivenost PP prema razini planova i izvješća	1. <i>Broj donesenih PP:</i> - <i>Županijska razina</i> - <i>Lokalna razina</i> 2. <i>Broj donesenih izmjena i dopuna PPUO Jasenovac</i> 3. <i>Broj PP u izradi:</i> - <i>Županijska razina</i> - <i>Lokalna razina</i>	broj broj broj	1 1 2 1 1
5.2.	PROVEDBA PROSTORNIH PLANOVA		1. <i>Broj izdanih pojedinačnih akata prostornog uređenja po vrstama:</i> - <i>Lokacijska dozvola</i> - <i>Građevinska dozvola</i> - <i>Uporabna dozvola</i>	broj	0 8 0
5.3.	URBANA PREOBRAZBA		1. <i>Broj PP ili pojedinačnih zahvata</i> 2. <i>Površina</i>	broj ha	0
5.4.	URBANA SANACIJA		1. <i>Broj izdanih rješenja o ozakonjenju</i> 2. <i>Planovi sanacije, izmjene i dopune PP</i>	broj broj	0

3. ANALIZA PROVEDBE PROSTORNIH PLANOVA I DRUGIH DOKUMENATA

3.1. Izrada prostornih planova

Prostornim planovima se »uređuje svrhovita organizacija, korištenje i namjena prostora te uvjeti za uređenje, unaprjeđenje i zaštitu prostora Države, županija, gradova i općina«⁴. Prostorni planovi donose se na državnoj, područnoj (regionalnoj) i lokalnoj razini. Prostorni planovi imaju snagu i pravnu prirodu podzakonskog propisa.

Zakonom o prostornom uređenju (NN 155/25) i Pravilnikom o prostornim planovima (NN 152/23) definirani su obvezni dokumenti prostornog uređenja, sadržaj, način izrade i postupak njihovog donošenja.

⁴ Zakon o prostornom uređenju (NN 153/13, 65/17, 114/18, 39/19, 98/19, 67/23)

Prostorni planovi su Državni plan prostornog razvoja, prostorni planovi područja posebnih obilježja, urbanistički plan uređenja državnog značaja, prostorni plan županije, Prostorni plan Grada Zagreba, urbanistički plan uređenja županijskog značaja, prostorni plan uređenja grada, odnosno općine, generalni urbanistički plan i urbanistički plan uređenja.

3.1.1. Važeći prostorni planovi

Dokumenti prostornog uređenja državne razine

Osnovni dokument prostornog uređenja državne razine do donošenja Državnog plana prostornog razvoja su: Strategija prostornog razvoja Republike Hrvatske (NN 106/17) i Program prostornog uređenja Republike Hrvatske (NN 50/99, 84/13), koje donosi Hrvatski sabor.

- **Strategija prostornog razvoja Republike Hrvatske (NN 106/17)**

Strategija prostornog razvoja Republike Hrvatske temeljni je državni dokument za usmjeravanje razvoja u prostoru. Njime je, na temelju utvrđenih uporišnih vrijednosti hrvatskog prostora i sustava upravljanja prostornim razvojem te utvrđenog stanja i procesa u prostoru, utvrđen opći cilj (vizija) prostornog razvoja do 2030. godine s razvojnim polazištima te s prioritetima, usmjerenjima i okvirom za provedbu.

- **Program prostornog uređenja Republike Hrvatske (NN 50/99, 84/13)**

Programom prostornog uređenja Republike Hrvatske utvrđene su mjere i aktivnosti za provođenje Strategije. Detaljnije su razrađeni osnovni ciljevi i usmjerenja prostornog razvoja, te osnove i smjernice za uređenje prostora, koje treba uvažavati pri izradi prostornih planova.

U ožujku 2024. godine donesena je Odluka o izradi Državnog plana prostornog razvoja, no do donošenja istog na snazi je Program prostornog uređenja Republike Hrvatske.

- **Odluka o izradi Državnog plana prostornog razvoja (NN 48/24)⁵**

Programska polazišta Državnog plana prostornog razvoja:

- afirmacija policentričnosti, osobito jačanjem uloge makroregionalnih središta, ali i ostalih više i srednje rangiranih središta značajnih za oblikovanje uravnotežene prostorne struk-

ture, osnaživanjem gradova subregionalnog i lokalnog značaja u područjima ugroženima depopulacijom i poticanjem njihova umrežavanja u policentrične saveze kao osnove održivih i otpornih regija

- ublažavanje tempa depopulacije najugroženijih područja poticanjem prirodnog obnavljanja stanovništva i stvaranjem preduvjeta privlačnosti za mlađu populaciju, prema konceptu socijalne uključenosti, ravnopravnog pristupa javnim i drugim sadržajima, prava na rad i osobni napredak, korištenjem potencijala novih tehnologija, zelenog poslovanja i turističke atraktivnosti
- očuvanje identiteta hrvatskog prostora planskim promišljanjem cjelokupnog teritorija i cjelovite osmišljenim uključivanjem prirodne i kulturne baštine temeljenim na cjelovite sagledanom i vrednovanom krajobrazu u sustav prostornog uređenja te ravnopravnim planerskim tretmanom kopna i mora na postavkama održivog razvoja
- korištenje prednosti geoprometnog položaja za razvoj posredničkih prometnih, gospodarskih i političkih funkcija, između zapadne i srednje Europe te jugoistočne Europe i Bliskog istoka, posebice prirodnom usmjerenišću zemalja srednjeg Podunavlja prema Jadranu i Mediteranu
- održivi razvoj gospodarstva i infrastrukturnih sustava, odmjeranim korištenjem prostora i usmjeravanjem razvojnih aktivnosti prema već korištenom zemljištu, intenzivnijim razvojem sustava željezničkog, pomorskog, riječnog i zračnog prometa i poboljšanjem mreže cestovnih prometnih poveznica
- povezivanje s europskim prostorom, primjenom načela teritorijalne kohezije, ostvarivanjem zajedničkih standarda zaštite okoliša, sudjelovanjem u realizaciji europskih prometnih i infrastrukturnih mreža te sudjelovanjem u izradi zajedničkih dokumenata i provedbi istraživačkih i drugih projekata vezanih uz prostorni razvoj
- integrirani pristup prostornom uređenju usklađivanjem sektorskih politika i razvojnih dokumenata s principima zaštite i promocije uporišnih vrijednosti, prioritetima i usmjerenjima prostornog razvoja te sagledavanjem potencijalnih instrumenata provedbe planiranog prostornog razvoja u svim sektorima
- aktivna prilagodba dinamici promjena jačanjem kapaciteta hrvatskog prostora i sustava prostornog uređenja za prilagodbu posljedica klimatskih promjena, društvenim promjenama, gospodarskim trendovima i tehnološkom napretku te za smanjenje rizika od katastrofa.

Prostorni planovi županijske razine

- **Prostorni plan Sisačko-moslavačke županije** (»Službeni glasnik Sisačko-moslavačke županije«, broj 4/01, 12/10, 10/17, 12/19, 23/19 - pročišćen tekst, 7/23, 20/23, 8/24 - pročišćen tekst)

⁵ Državni plan je temeljni prostorni plan za područje cijele Republike Hrvatske, a izrađuje se radi izvršenja zakonske obveze i ostvarenja ciljeva prostornog uređenja kojima se osiguravaju uvjeti za korištenje (gospodarenje), zaštitu i upravljanje prostorom Republike Hrvatske kao osobito vrijednim i ograničenim nacionalnim dobrom te se time ostvaruju pretpostavke za društveni i gospodarski razvoj, zaštitu okoliša i prirode, zaštitu kulturnih dobara, vrsnoću gradnje i racionalna korištenje prirodnih i kulturnih dobara. Dodatan razlog za donošenje plana je i uspostava te razvoj novog sustava prostornog uređenja uređenog Zakonom prema kojem se izrađuje nova generacija prostornih planova kroz informacijski sustav prostornog uređenja na državnoj, područnoj (regionalnoj) i lokalnoj razini.

Prostorni plan županije, kao strateški plan regionalne razine daje smjernice i okvir za izradu prostornih planova uređenja gradova i općina.

Nositelj izrade prostornih planova županijske razine je Upravni odjel za prostorno uređenje, graditeljstvo i obnovu u Sisačko-moslavačkoj županiji.

Prostorni planovi lokalne razine

Nositelj izrade prostornih planova lokalne razine za područje Općine Jasenovac je Jedinostveni upravni odjel u Općini Jasenovac.

- **Prostorni plan uređenja Općine Jasenovac** (»Službeni vjesnik«, broj 11/06, 62A/18, 19/24, 25/24 - pročišćeni tekst)

Prostorni planovi uređenja gradova, odnosno općina prvenstveno određuju građevinska područja naselja, građevinska područja izvan naselja i izdvojene dijelove građevinskih područja naselja, obuhvat generalnih urbanističkih planova i koridore infrastrukture značajne za gradove, odnosno općine.

OPĆINA	NAZIV PLANA I OBJAVA
JASENOVAC	Prostorni plan uređenja Općine Jasenovac »Službeni vjesnik«, broj 11/06, 62A/18, 19/24, 25/24 - pročišćeni tekst

Tablica 22. Prostorni plan uređenja Općine Jasenovac

Izvor: Baza podataka Zavoda za prostorno uređenje Sisačko-moslavačke županije ISPU

3.1.2. Prostorni planovi u postupku izrade i donošenja

Prostorni planovi županijske razine u postupku izrade i donošenja

Odluka o izradi V. izmjena i dopuna Prostornog plana Sisačko-moslavačke županije donesena je 21.12.2021. godine te je ista dopunjavana 2022. i 2024. godine (»Službeni glasnik Sisačko-moslavačke županije«, broj 31/21, 8/22, 3/24). Iste su još uvijek u izradi.

Odluka o izradi VII. izmjena i dopuna Prostornog plana Sisačko-moslavačke županije donesena je 27.03.2025. godine (»Službeni glasnik Sisačko-moslavačke županije«, broj 7/25). Iste su još uvijek u izradi.

Prostorni planovi lokalne razine u postupku izrade i donošenja

Odluka o transformaciji Prostornog plana uređenja Općine Jasenovac donesena je 05.09.2024.

3.1.3. Informacijski sustavi prostornog uređenja

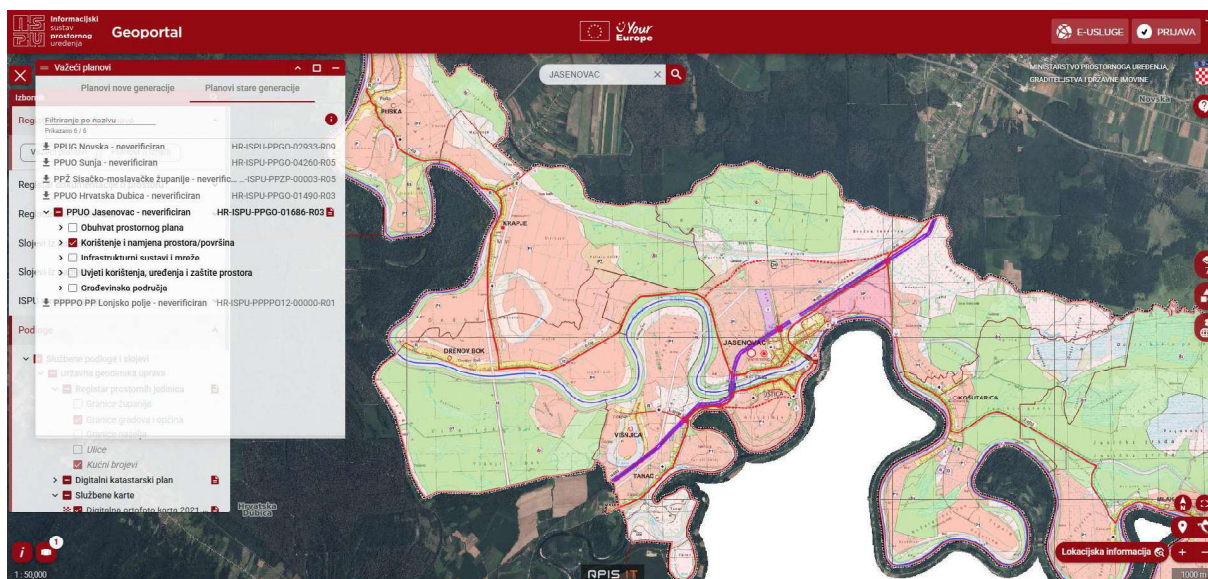
Informacijski sustav prostornog uređenja Republike Hrvatske - ISPU⁶

Informacijski sustav prostornog uređenja uspostavlja se i vodi za potrebe izrade, donošenja, provedbe i nadzora prostornih planova, trajnog praćenja stanja u prostoru i području prostornog uređenja te izrade izvješća o stanju u prostoru, u skladu sa Zakonom i drugim propisima. Informacijski sustav uspostavlja se i vodi u elektroničkom obliku, kao interoperabilni i multiplatformni sustav kojim se povezuju informacijski sustavi pojedinih javnopravnih tijela, koja temeljem Zakona i posebnih propisa izrađuju i/ili održavaju prostorne podatke i druge podatke značajne za prostorno uređenje.

Obrada prostornih planova za ISPU za područje Općine Jasenovac

Zavod za prostorno uređenje Sisačko-moslavačke županije je u proteklom razdoblju kontinuirano provodio obradu prostornih planova te je dopunjavao katalog metapodataka unutar ISPU sustava za sve planove na području Općine Jasenovac. Ova aktivnost započela je 2013. godine na zahtjev Ministarstva, a provodi se kontinuirano kroz svaku sljedeću godinu. Prostorni planovi obrađuju se i objavljuju na internetskim stranicama Ministarstva. Detaljni podaci o prostornim planovima (metapodaci) objavljuju se u posebnom Katalogu informacija o prostornim planovima unutar ISPU-a. U proteklom četverogodišnjem razdoblju dodani su određeni novi moduli (ePlanovi, ePlanovi Editor, eObnova, Registar brownfield područja).

⁶ <https://ispu.mgipu.hr/#/>



Slika 36. Detalj prikaza PPUO Jasenovac na ISPU geoportalu

Izvor: <https://ispu.mgipu.hr/#/>

Vođenje registra prostornih planova Sisačko-moslavačke županije i objava prostornih planova na WEB GIS pregledniku Sisačko-moslavačke županije⁷

U svrhu razvoja i modernizacije struke u području prostornog uređenja, uspostavljen je Geoportal Sisačko-moslavačke županije koji predstavlja aplikaciju kao jedinstveno, odnosno središnje mjesto pristupa prostornim podacima za cijelo područje županije.

Uspostavom Geoportala 2017. godine kao ishodišne točke za pregled prostorno planske dokumentacije formirana je opća digitalna baza podataka prostornog uređenja za cjelokupno područje županije koja se aktivno ažurira i nadopunjava.

Sastoji se od velikog broja kartografskih podloga i slojeva prostornih podataka, topografskih karata, digitalnih orto foto karata, prostornih planova, planova infrastrukturnih sustava, granica građevinskih područja, koji se mogu pregledavati samostalno ili kombinirano.

Osim uvida u važeću prostorno plansku dokumentaciju na portalu su kroz slojeve prikazane najvažnije teme koje se obrađuju kroz prostorno plansku dokumentaciju, kao što su građevinska područja naselja i izdvojena građevinska područja naselja, šume, poljoprivredno obradive zemljište, eksploatacijska polja, prometna mreža, zaštićena područja, poplavna područja, akumulacije i dr.

Geoportal podrazumijeva korištenje suvremenih informacijskih tehnologija velike brzine (100/100 mb/s) i visoke raspoloživosti puno lakši pristup građanima za dobivanje potrebnih prostornih podataka (informacija) na području Sisačko-moslavačke županije.

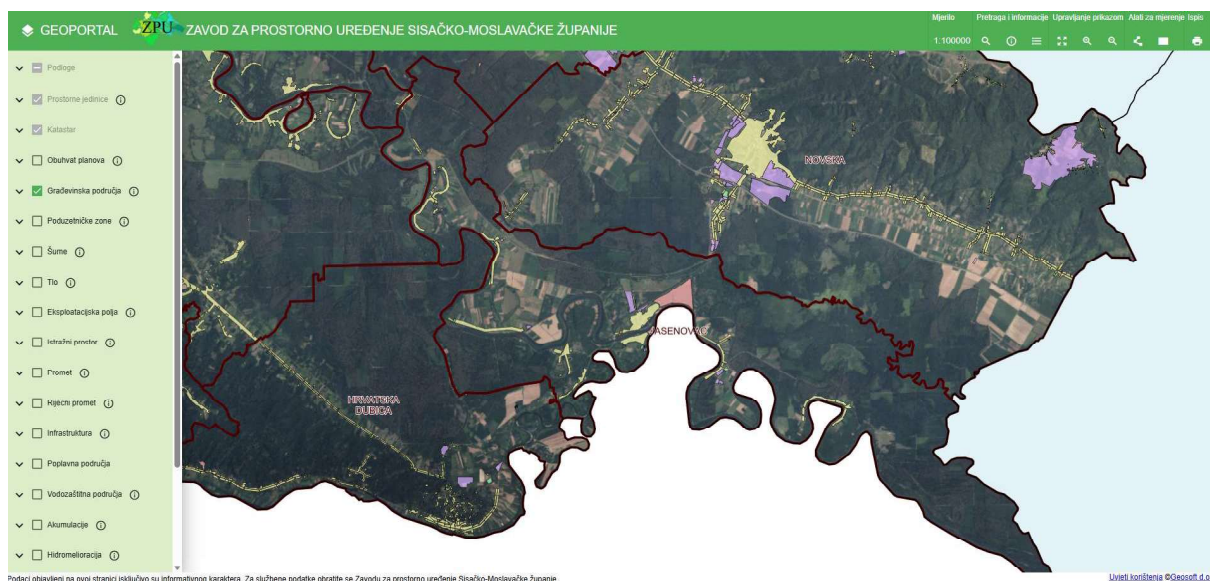
Geoportal podrazumijeva jednu vrstu mrežnog portala koji omogućuje pristup prostornim informacijama te različite povezane usluge (pretraživanje, pregledavanje, preuzimanje, transformaciju, analizu, otkrivanje usluga).

Izrađen je u skladu s važećim propisima iz područja prostornog uređenja. Olakšava dobivanje potrebnih informacija u svrhu dobivanja akata o gradnja kao i ostalih potvrda te omogućuje efikasniji rad tijela lokalne i područne (regionalne) samouprave pri izdavanju dozvola.

Geoportal se kontinuirano ažurira i nadopunjava dodatnim informacijama, slojevima prostornih podataka, kartografskim podlogama, novim dokumentima prostornog uređenja (prostornim planovima) te se kroz uvažavanje prijedloga i primjedbi svih korisnika dograđuje i podiže kvaliteta funkcioniranja geoportala.

U razmatranom razdoblju izvršeno je redovno ažuriranje postojećih slojeva te je implementirana novodonesena prostorno planska dokumentacija.

⁷ <http://zpusmz.geoportal.hr/>



Slika 37. Detalj prikaza građevinskih područja na geoportalu Sisačko-moslavačke županije,

Izvor: <http://zpusmz.geoportal.hr/>

Implementacija planova u GIS sustav za izradu državnog plana prostornog razvoja

U GIS sustav su implementirani sljedeći podaci iz prostornih planova: građevinska područja, šumske, poljoprivredne i vodne površine te sustav gospodarenja otpadom.

U ožujku 2018. izvršena je dodatna obrada podataka koji obuhvaćaju sve zahvate od državnog značaja, a odnose se na namjenu prostora, zaštitu prostora i infrastrukturne sustave. Navedeni podaci poslužit će Hrvatskom zavodu kao analitička osnova pri izradi Državnog plana prostornog razvoja.

Registar brownfield područja

Strategijom prostornog razvoja Republike Hrvatske brownfield područja utvrđena su kao »napuštena/pre-skočena područja«, koja čine napuštene nekretnine ili nekretnine koje su se prestale koristiti u svojoj izvornoj namjeni (građevinski objekti i pripadajuće zemljište, uključujući infrastrukturu, neovisno o prethodnoj namjeni) te su slobodna za prenamjenu i ponovnu upotrebu. Posebno se ističu napušteni industrijski, vojni i ugostiteljsko-turistički kompleksi.

Na području Općine nema registriranih brownfield područja.

eNekretnine

Zakonom o procjeni vrijednosti nekretnina koji je stupio na snagu 25. srpnja 2015. godine (NN 78/15) između ostalog reguliraju se odnosi na hrvatskom tržištu nekretnina, usklađeni s odredbama europske legislative.

Temeljem Zakona, a radi stručne analize i evaluacije podataka, davanja stručnih prijedloga i mišljenja o tržištu nekretnina, 5. listopada 2015. godine osnovano je Procjeniteljsko povjerenstvo za tržište nekretnina za područje Sisačko-moslavačke županije.

Nadzor nad provedbom ovog Zakona i propisa donesenih temeljem ovog Zakona, kao i zakonitost rada upravnog tijela, Povjerenstva i procjenitelja provodi Ministarstvo prostornog uređenja, graditeljstva i državne imovine.

Sukladno Zakonu kontinuirano se jednom godišnje objavljuju jednogodišnja Izvješća o tržištu nekretnina Sisačko-moslavačke županije. Zadnje Izvješće o tržištu nekretnina Sisačko-moslavačke županije za 2024.⁸ objavljeno je u ožujku 2025. godine.

Izvod iz Izvješće o tržištu nekretnina Sisačko-moslavačke županije za 2024. za područje Općine Jasenovac:

Općina Jasenovac

vrsta nekretnine		promet nekretnina ukupan broj				preuzeto od PJU	provedena evaluacija	neobrač. okrajnosti	KP kupoprodaja	Z zakup	N nagaj
		2021	2022	2023	2024						
ST/A	stan/apartman	1	1	0	1	0	1	0	1	0	0
OK	obiteljska kuća naselja JLS	19	8	0	15	0	8	7	7	0	1
OK	obiteljska kuća k.o. Jasenovac				4	0	1	3	1	0	0
PZG	poslovna zgrada	1	0	0	0	0	0	0	0	0	0
GZG	gospodarska zgrada	0	0	1	0	0	0	0	0	0	0
PP	poslovni prostor	1	1	3	2	0	2	0	0	2	0
RN	različite nekretnine	1	5	0	0	0	0	0	0	0	0
GZ	građevinsko zemljište naselja JLS	9	6	3	3	0	3	0	3	0	0
GZ	građevinsko zemljište k.o. Jasenovac				4	0	4	0	4	0	0
PZ	poljoprivredno zemlj.	128	31	16	27	0	25	2	25	0	0
SZ	šumsko zemljište	4	2	0	0	0	0	0	0	0	0
ukupno		164	54	23	56	0	44	12	41	2	1

podaci preuzeti iz ZKC-a SAO J, objava 2025. godine

XX €/m ²	broj evaluiranih podataka temeljem kojeg se došlo do prosječne cijene
	prosječna cijena

Ispod tablice je navedeno da su podaci o broju transakcija preuzeti 3. ožujka 2025. godine, obzirom da se podaci o realiziranom prometu nekretnina preuzimaju svakodnevno iz Evidencije prometa nekretnina Ministarstva financija – Porezne uprave, odnosno svakodnevno mijenjaju/dopunjuju novima, iako se radi o prometu nekretnina u 2024. godini.

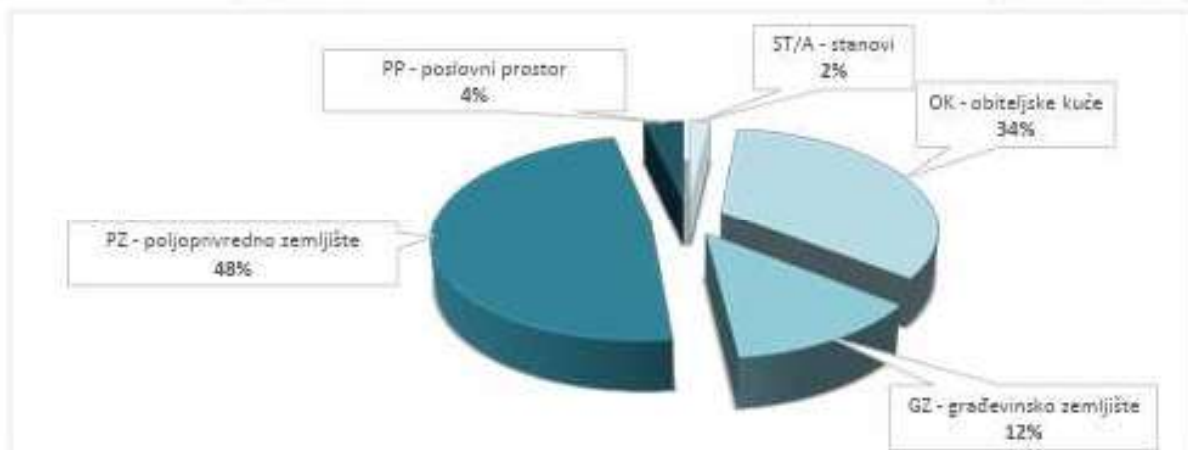
Kod kupoprodaje OK – stambene zgrade – obiteljske kuće i KP – stambene zgrade – kuće za povremeni boravak, u obzir treba uzeti da se rijetko govori o kupoprodaji samog objekta, već se kod ove vrste nekretnine govori o kupoprodaji objekata s okućnicom i okolnim zemljištem (voćnjak, livada, vinograd...), a iz kupoprodajnog ugovora nije vidljivo koji se dio iznosa odnosi na objekt, a koji na popratno zemljište.

Isto tako treba napomenuti da se prosječna cijena iskazana u €/m² za pojedine vrste nekretnina odnosi samo na evaluirane podatke. Broj evaluiranih podataka temeljem kojeg se došlo do prosječne cijene, nalazi se iznad iskazanih iznosa xx u kolonama KP - Z - N za 2024. godinu. Ovdje se ne radi o tržišnim cijenama pojedinih vrsta nekretnina, već o prosječnoj cijeni izvađenoj iz baze ZKC (ovjereni ugovori), temeljem prometa u 2024. godini.

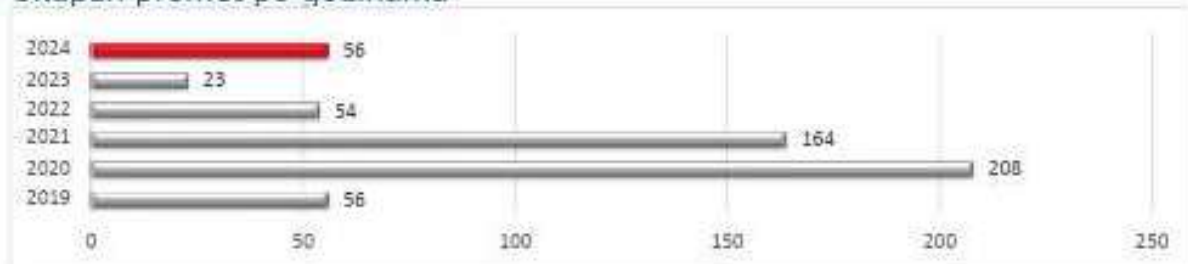
Prosječne cijene €/m² dobivene temeljem malog broja transakcija, ne mogu se smatrati relevantnim podatkom, ali služe kao informacija/pokazatelj o prometu i postignutim cijenama određenim nekretninama na pojedinom području.

ST/A/KP	U 2024. godini zabilježena je samo 1 kupoprodaja stana po cijeni od 345,77 €/m² . Kako se ovdje radi o jednom podatku, isti služi samo kao informacija.
	cijena €/m² 345,77
OK/KP naselja JLS	Temeljem 7 evaluiranih podataka kupoprodaje kuća na području svih naselja u obuhvatu Općine Jasenovac (osim k.o. Jasenovac), prosječna cijena iznosi 33,96 €/m² . Cijene variraju vezano uz lokaciju, opremljenost i legalnost objekta. Ovdje u obzir treba uzeti da se rijetko govori o kupoprodaji samog objekta, već se kod ove vrste nekretnine govori o kupoprodaji objekata s okućnicom i okolnim zemljištem (okućnica, voćnjak...), a iz kupoprodajnog ugovora nije vidljivo koji se dio iznosa odnosi na objekt, a koji na popratno zemljište. Tako su površine u prometu za KP/OK iskazane od 396 – 5.888 m ² .
	prosječna cijena €/m² 33,96
	medijalna cijena €/m² 30,57
	min/max €/m² 5,18 – 112,37
OK/KP k.o. Jasenovac	U 2024. godini zabilježena je samo 1 kupoprodaja obiteljske kuće po cijeni od 13,70 €/m² . Kako se ovdje radi o jednom podatku, isti služi samo kao informacija.
	cijena €/m² 13,70

OK/N naselja JLS	U 2024. godini zabilježen je samo 1 najam obiteljske kuće po cijeni od 5,00 €/m² . Kako se ovdje radi o jednom podatku, isti služi samo kao informacija.	cijena €/m²	5,00
PP/Z	Temejem 2 podatka zakupa poslovnih prostora u 2024. godini, iskazana je prosječna cijena u iznosu od 7,78 €/m² (1,81 €/m ² u 2023. godini). Obzirom da se radi o malom uzorku, isti služi samo kao informacija.	prosječna cijena €/m²	7,78
		medijalna cijena €/m²	7,78
		min/max €/m²	5,56 – 10,00
GZ/KP k.o. Jasenovac	Za područje k.o. Jasenovac, u 2024. godini evidentirane su 4 transakcija kupoprodaje građevinskog zemljišta po prosječnoj cijeni od 0,92 €/m² (0,38 €/m ² u 2023. godini).	prosječna cijena €/m²	0,92
		medijalna cijena €/m²	1,06
		min/max €/m²	0,45 – 1,09
GZ/KP naselja JLS	Za područje svih naselja u obuhvatu Općine Jasenovac (osim k.o. Jasenovac), u 2024. godini evidentirane su 3 transakcije kupoprodaje građevinskog zemljišta. Prosječna cijena je 0,36 €/m² .	prosječna cijena €/m²	0,36
		medijalna cijena €/m²	0,35
		min/max €/m²	0,25 – 0,47
PZ/KP	Temejem 25 evaluiranih podataka kupoprodaje poljoprivrednog zemljišta u 2024. godini, iskazana je prosječna cijena u iznosu od 0,52 €/m² .	prosječna cijena €/m²	0,52
		medijalna cijena €/m²	0,42
		min/max €/m²	0,16 – 13,09



Ukupan promet po godinama



Usporedba prosječnih cijena (€/m²) u odnosu na prethodne godine (2021-2024)

	ST/KP	ST/N	OK/KP	*OK/KP	OK/N	*OK/N	PP/KP	PP/Z	GZ/KP	*GZ/KP	PZ/KP	ŠZ/KP
2021	-	-	-	-	-	-	-	1,99	0,28	-	0,17	0,16
2022	-	4,74	44,74	-	-	-	-	7,39	0,31	-	0,33	0,18
2023	-	-	-	-	-	-	-	1,81	0,38	-	-	-
2024	345,77	-	33,96	13,70	5,00	-	-	7,78	0,36	0,92	0,52	-

ST/KP – stanovi/kupoprodaja, **ST/N** – stanovi/najam, **OK/KP** – obiteljske kuće/kupoprodaja, ***OK/KP** – obiteljske kuće k.o. Jasenovac/kupoprodaja, **OK/N** – obiteljske kuće/najam, ***OK/N** – obiteljske kuće k.o. Jasenovac/najam, **PP/KP** – poslovni prostor/kupoprodaja, **PP/Z** – poslovni prostor/zakup, **GZ/KP** – građevinsko zemljište/kupoprodaja, ***GZ/KP** – građevinsko zemljište k.o. Jasenovac/kupoprodaja, **PZ/KP** – poljoprivredno zemljište/kupoprodaja, **ŠZ/KP** – šumsko zemljište/kupoprodaja

Slika 38. Izvod iz Izvješće o tržištu nekretnina Sisačko-moslavačke županije za 2024. godinu

Izvor: chrome.extension://efaidnbmnnnibpajccglclefindmk/ahjhttps://www.smz.hr/images/stories/prostorno/2024/Izvjescje_o_trzistu_nekretnina_smz_2024.pdf

3.2. Provedba prostornih planova

Dokumenti prostornog uređenja provode se izdavanjem dozvola, rješenja, potvrda i uvjerenja za gradnju, uporabu i uklanjanje objekata temeljem Zakona.

Provedba dokumenata prostornog uređenja za područje Općine Jasenovac provodi se izdavanjem akata prostornog uređenja i gradnje u Upravnom odjelu za prostorno uređenje, graditeljstvo i obnovu Sisačko-moslavačke županije, Ispostava Novska.

U proteklom razdoblju izdani su sljedeći provedbeni dokumenti:

PROVEDBENI DOKUMENTI	2021.	2022.	2023.	2024.	UKUPNO
LOKACIJSKA/ IZMJENA LOKACIJSKE DOZVOLE	0	0	0	0	0
GRAĐEVINSKA/ IZMJENE GRAĐEVINSKE DOZVOLE	21	4	14	8	47
RJEŠENJE O IZVEDENOM STANJU	0	0	0	0	0
UPORABNA DOZVOLA	8	0	0	0	0

Tablica 31. Provedbeni dokumenti prostornog uređenja

Izvor: Upravni odjel za prostorno uređenje, graditeljstvo i obnovu Sisačko-moslavačke županije, Ispostava Novska

3.3. Prostorni planovi u odnosu na druge dokumente koji utječu na prostor

Sustav strateškog planiranja Republike Hrvatske i upravljanje javnim politikama odnosno priprema, izrada, provedba, izvješćivanje, praćenje provedbe i učinaka te vrednovanje akata strateškog planiranja za oblikovanje i provedbu javnih politika koje sukladno svojim nadležnostima izrađuju, donose i provode javna tijela sukladno Zakonu o sustavu strateškog planiranja i upravljanja razvojem Republike Hrvatske (NN 123/17, 151/22).

Akti strateškog planiranja su Nacionalna razvojna strategija Republike Hrvatske do 2030. godine (NN 12/21), višesektorske i sektorske strategije, nacionalni planovi, planovi razvoja jedinica lokalne i područne (regionalne) samouprave, program Vlade Republike Hrvatske (u daljnjem tekstu: Vlada), program konvergencije, nacionalni program reformi, provedbeni programi tijela državne uprave i jedinica lokalne i područne (regionalne) samouprave te akcijski planovi za provedbu nacionalnih planova.

Akti strateškog planiranja moraju biti usklađeni s aktima strateškog planiranja više ili jednake hijerarhijske razine. Očekivani rezultati, ishodi i učinci provedbe akata strateškog planiranja moraju biti razumljivi, procjenjivi i mjerljivi.

Dugoročni akti strateškog planiranja su Nacionalna razvojna strategija, višesektorske i sektorske strategije, koji se izrađuju i donose za razdoblje od najmanje deset godina.

Srednjoročni akti strateškog planiranja jesu nacionalni planovi i planovi razvoja jedinica lokalne i područne (regionalne) samouprave (u daljnjem tekstu: planovi razvoja) koji se izrađuju i donose za razdoblje od pet do deset godina.

Kratkoročne akte strateškog planiranja su program Vlade, program konvergencije, nacionalni program reformi, provedbeni programi tijela državne uprave i provedbeni programi jedinica lokalne i područne (regionalne) samouprave te akcijski planovi za provedbu nacionalnih planova, koji se izrađuju i donose za razdoblje od jedne do pet godina.

3.3.1. Strateški dokumenti državne razine od utjecaja na Općinu Jasenovac i ostali planski dokumenti

Strateški dokumenti državne razine i ostali planski dokumenti izrađeni prije 2021. za koje još traje provedbeno razdoblje te strateški dokumenti izrađeni u razdoblju od 2021.-2024.

- **Strategija i akcijski plan zaštite biološke i krajobrazne raznolikosti Republike Hrvatske (NN 143/08)**

Strategija i akcijski plan zaštite biološke i krajobrazne raznolikosti Republike Hrvatske je temeljni dokument zaštite prirode, koji određuje dugoročne ciljeve i smjernice očuvanja biološke i krajobrazne raznolikosti i zaštićenih prirodnih vrijednosti, te načine njezina provođenja, u skladu s ukupnim gospodarskim, društvenim i kulturnim razvojem Republike Hrvatske.

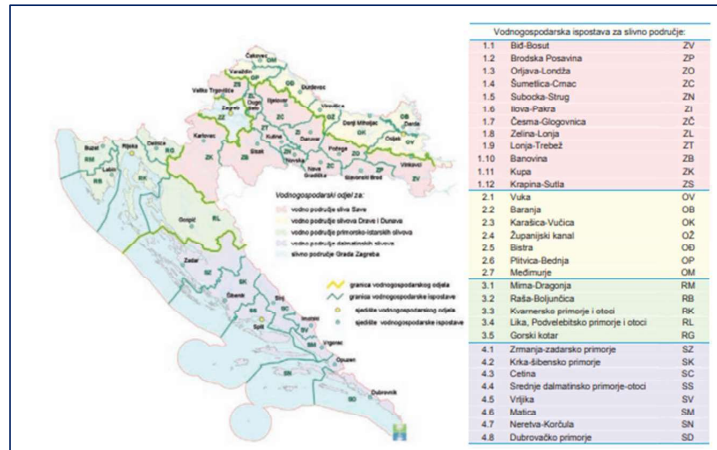
Zakonom o zaštiti prirode (NN 80/13, 15/18, 14/19, 127/19, 155/23) propisana je analiza ciljeva i smjernica utvrđenih Strategijom, kao i analiza provedbe akcijskih planova svakih pet godina, te se po potrebi obavlja revizija Strategije.

Strategija se izrađuje na temelju Izvješća o stanju prirode i zaštite prirode u Republici Hrvatskoj, koje sadrži podatke o stanju krajobraza, ekoloških sustava, stanišnih tipova, divljih svojti i zavičajnih udomaćenih svojti s analizom ugroženosti, te razloge ugroženosti i probleme zaštite, podatke o utjecajima korištenja prirodnih

dobara na biološku i krajobraznu raznolikost, podatke o utjecajima pojedinih zahvata na prirodu, ocjenu provedenih mjera očuvanja biološke i krajobrazne raznolikosti i zaštićenih prirodnih vrijednosti analizu provedbe dokumenata značajnih za zaštitu prirode te druge važne podatke za zaštitu i očuvanje prirode.

• **Strategija upravljanja vodama (NN 91/08)**

Strategija upravljanja vodama je dokument na temelju kojeg se provode reforme vodnog sektora kako bi se dostigli europski standardi u upravljanju vodama, pa stoga čini osnovnu podlogu za postupne izmjene i dopune Zakona o vodama i Zakona o financiranju vodnoga gospodarstva i pripadajućih podzakonskih akata.



Slika 39. Teritorijalna organiziranost Hrvatskih voda

Izvor: https://voda.hr/sites/default/files/2022-04/strategija_upravljanja_vodama_0.pdf

• **Strategija energetskog razvoja Republike Hrvatske do 2030. s pogledom na 2050. godinu (NN 25/2020)**

Strategija energetskog razvoja Republike Hrvatske do 2030. godine, s pogledom na 2050. godinu, predstavlja korak prema ostvarenju vizije niskouglične energije te osigurava prijelaz na novo razdoblje energetske politike kojom se osigurava pristupačna, sigurna i kvalitetna opskrba energijom bez dodatnog opterećenja državnog proračuna u okviru državnih potpora i poticaja.

• **Strategija i akcijski plan zaštite prirode Republike Hrvatske za razdoblje od 2017. do 2025. (NN 72/17)**



Očuvanje prirode predstavlja temeljnu vrednotu ustavnog poretka Republike Hrvatske
(Ustav Republike Hrvatske)

Prioriteti zaštite prirode u narednom razdoblju
Čvrsto su vezani uz uspostavljanje provedbenih mehanizama za očuvanje prirodne stanišne očuvanosti vrsta i stanišnih tipova, pravnostveno uspostavljanje okvira za upravljanje ekološkom mrežom Natura 2000.

Strategija, kao temeljni dokument zaštite prirode, ima za cilj očuvati raznolikost žive prirode, održavati funkcionalne ekosustave i omogućiti dugoročni održivi razvitak. Ona promovira smanjivanje direktnih i indirektnih utjecaja na bioraznolikost i georaznolikost, održivo korištenje prirodnih dobara, kao i jednolično provedbu dobrih kopa prioritarni za korištenje genetskih izvora. Strategijom se među ostalim želi postići, da prirodne vrijednosti postanu svima prepoznatljive te da se primjenom najnovijih znanstvenih i stručnih spoznaja osigura domoćene kvalitetnih strateških odluka na lokalno, regionalno i nacionalno razini.

Ciljevi Strategije usklađeni su s ciljevima Strateškog plana za bioraznolikost 2011.–2020. Konvencije o biološkoj raznolikosti i s ciljevima Strategije Europske unije o bioraznolikosti do 2020. godine

Pet strateških ciljeva Strategije:

<p>1 Povećati učinkovitost osnovnih mehanizama zaštite prirode</p> <p>1.1. Osigurati jasan, usklađen i provediv zakonodavni i institucionalni okvir za provedbu mehanizama očuvanja prirode</p> <p>1.2. Oblikovati i uspostaviti reprezentativnu i funkcionalnu mrežu područja značajnih za očuvanje prirode</p> <p>1.3. Standardizirati upravljanje u zaštiti prirode te uspostaviti sustav praćenja učinkovitosti</p> <p>1.4. Razvijati suradničke oblike upravljanja te općiti komunikacija</p>	<p>2 Smanjiti direktne pritiske na prirodu i poticati održivo korištenje prirodnih dobara</p> <p>2.1. Osigurati održivo korištenje prirodnih dobara kroz sektorske planske dokumente</p> <p>2.2. Općiti sustave provedbe ocjene prihvatljivosti za ekološku mrežu</p> <p>2.3. Osigurati održivo korištenje zavočajnih, divljih vrsta i/ili rekreativne, nije regulirano posebnim propisima</p> <p>2.4. Zaštititi genetsku raznolikost i održivo koristiti genetske izvore</p> <p>2.5. Očuvati nefragmentirana prirodna područja i obnoviti nagnuženja degradirana staništa</p> <p>2.6. Uspostaviti sustav upravljanja stranim vrstama te provoditi mjere sprječavanja unošenja i širenja te suzbijanja invazivnih stranih vrsta</p>	<p>3 Ojačati kapacitete sustava zaštite prirode</p> <p>3.1. Ojačati institucionalne kapacitete u zaštiti prirode</p> <p>3.2. Nastaviti jačati tehnička znanja i vještine za učinkovito provođenje zaštite prirode</p> <p>3.3. Povećati financijsku održivost sustava zaštite prirode</p>	<p>4 Povećati znanje i dostupnost podataka o prirodi</p> <p>4.1. Povećati znanje o stanju prirode</p> <p>4.2. Povećati dostupnost podataka o stanju prirode</p> <p>4.3. Vrednovati i karirati usluge ekosustava u svrhu procjene njihovog stanja i poboljšanja</p>	<p>5 Povećati razinu znanja, razumijevanja i podrške javnosti za zaštitu prirode</p> <p>5.1. Unaprjeđivati razumijevanje i zastupljenost tema vezanih uz prirodu i njegovu zaštitu u obrazovnom sustavu te općiti suradnju sa sektorom obrazovanja</p> <p>5.2. Povećati i provoditi neformalnu edukaciju o zaštiti prirode</p> <p>5.3. Unaprjeđivati informiranje javnosti u svrhu podizanja svijesti o prirodi i zaštiti prirode</p> <p>5.4. Unaprjeđivati sudjelovanje u donošenju odluka koje su direktno ili indirektno vezane za zaštitu prirode</p>
---	--	---	---	--

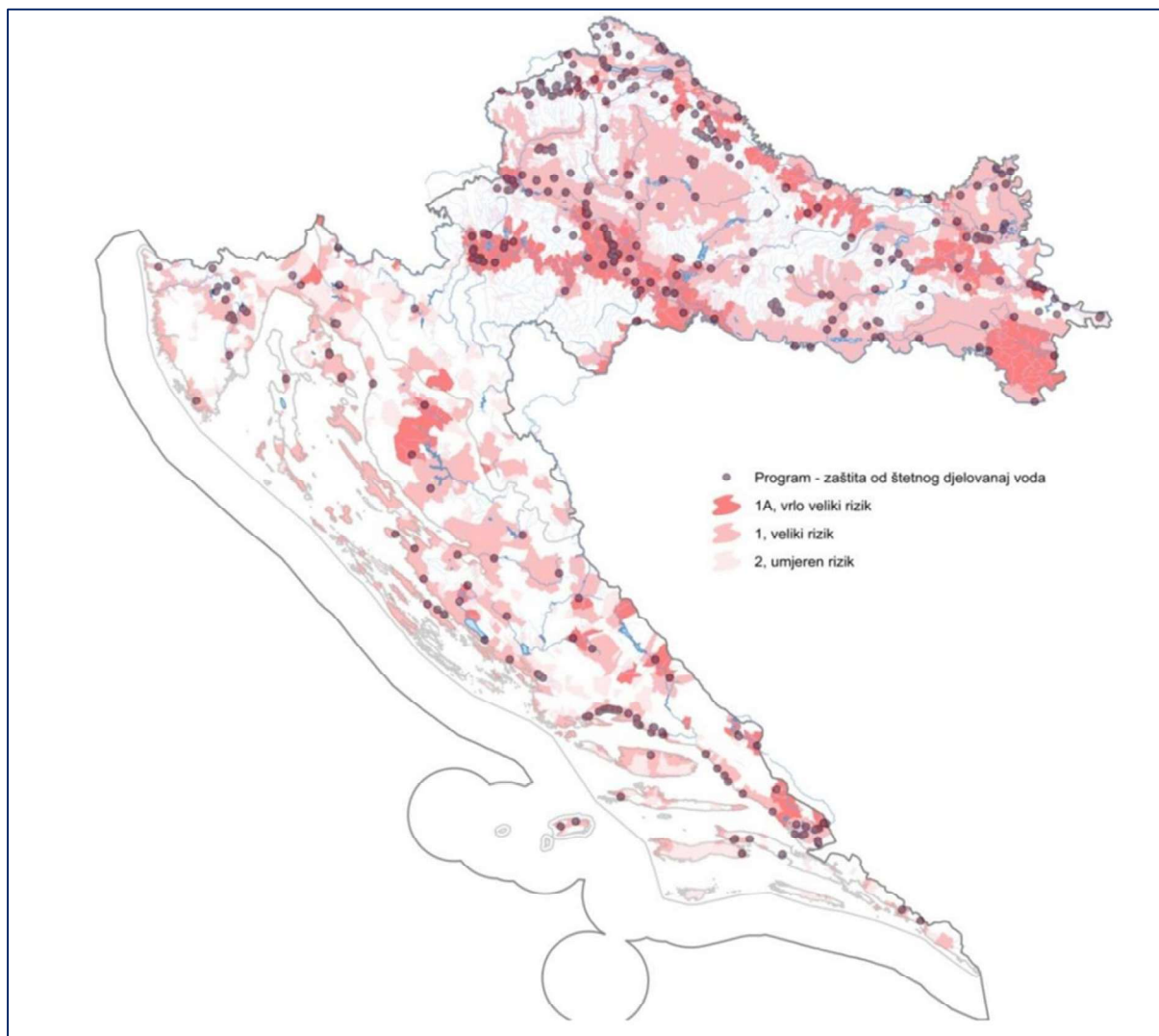
Slika 40. Strateški ciljevi iz Strategije i akcijskog plana zaštite prirode Republike Hrvatske za razdoblje 2017. - 2025.

Izvor: https://mingor.gov.hr/UserDocImages/UPRAVA%20ZA%20ZAŠTITU%20PRIRODE/strate%C5%A1ka/Strategija_letak.pdf

- **Višegodišnji program gradnje regulacijskih i zaštitnih vodnih građevina i građevina za melioracije 2013-2022 (NN 117/15)**

Višegodišnjim programom gradnje regulacijskih i zaštitnih vodnih građevina i građevina za melioracije za razdoblje 2013. do 2030. godine se utvrđuju: pojedinačni projekti gradnje regulacijskih i zaštitnih vodnih građevina i građevina za melioracije, način i razdoblje provedbe, sudionici u provedbi, iznosi ulaganja i izvori sredstava za svaki projekt i red prvenstva u provedbi (gdje je primjenjive).

Programom su obuhvaćena sva područja gdje postoje ili bi se vjerojatno mogli pojaviti potencijalno značajni rizici od poplava prema kartama opasnosti od poplava i kartama rizika od poplava.



Slika 41. Prostorni raspored projekata zaštite od štetnog djelovanja voda u odnosu na prethodnu procjenu rizika od poplava

Izvor: https://voda.hr/sites/default/files/2022-04/nn_117_2015_visegodisnji_program_gradnje_regulacijskih_i_zastitnih_vodnih_gradevina_i_gradevina_za_melioracije.pdf

- **Strategija prilagodbe klimatskim promjenama u Republici Hrvatskoj za razdoblje do 2040. godine s pogledom na 2070. godinu (NN 46/20)**

Strategija prilagodbe postavlja viziju: Republika Hrvatska otporna na klimatske promjene te su postavljeni ciljevi:

- a) smanjiti ranjivost prirodnih sustava i društva na negativne utjecaje klimatskih promjena,
- b) povećati sposobnost oporavka nakon učinaka klimatskih promjena i
- c) iskoristiti potencijalne pozitivne učinke, koji također mogu biti posljedica klimatskih promjena.

Strategija prilagodbe određuje prioritetne mjere i koordinirano djelovanje kroz kratkotrajne akcijske planove te praćenje provedbe mjera. Procijenjen je utjecaj i ranjivost sljedećih sektora: hidrologija, vodni i morski resursi, energetika, poljoprivreda, šumarstvo, biološka raznolikost i prirodni ekosustavi, ljudsko zdravlje, prostorno planiranje i upravljanje obalnim područjem, upravljanje rizicima od katastrofa.

OZNAKA MJERE	NAZIV MJERE	OZNAKA I NAZIV AKTIVNOSTI	VRSTA MJERE
ŠU-05	Provedba koncepta zelene infrastrukture u svrhu jačanja otpornosti na klimatske promjene u urbanim i ruralnim sredinama	ŠU-05-01. Izrada analize postojeće mreže zelenih i vodenih površina u urbanim i ruralnim sredinama (šume, park-šume, parkovi i ostalo gradsko zelenilo, potoci, rijeke i jezera) i mogućnosti unapređenja poveznica između pojedinih elemenata zelene i plave infrastrukture lokalnog i regionalnog značenja (primjerice linijske strukture, vodotoci, rijeke i jezera)	PR
		ŠU-05-02. Strateška sadnja drveća i ostalih drvenastih vrsta kako bi se ostvarila fizička i/ili funkcionalna povezanost između pojedinih elemenata zelene infrastrukture, uključujući i osnivanje parkovnih i/ili šumskih površina uz korita površinskih tokova te ekološka obnova i revitalizacija vodotoka u urbanim i ruralnim sredinama te na regionalnoj i lokalnoj razini	PR
		ŠU-05-03. Jačanje kapaciteta nadležnih tijela državne uprave na svim razinama za provedbu participativnog planiranja	ED
		ŠU-05-05. Prilikom planiranja novih zelenih površina dati prednost drvenastim vrstama pred travom koja zahtijeva veliku potrošnju vode za održavanje, a drveće bolje utječe na smanjenje učinka toplinskog otoka	RE

Tablica 32. Mjere visoke važnosti koja se odnosi na prostorno planiranje

Izvor: Strategija prilagodbe klimatskim promjenama u Republici Hrvatskoj za razdoblje do 2040. godine s pogledom na 2070. godinu (NN 46/20)

- **Strategija niskouglijnog razvoja Republike Hrvatske do 2030. s pogledom na 2050. godinu (NN 63/21)**

Temeljni ciljevi niskouglične strategije uključuju postizanje održivog razvoja temeljenog na ekonomiji s niskom razinom ugljika i učinkovitim korištenju resursa koji će dovesti do postizanja gospodarskog rasta uz manju potrošnju energije i s više korištenja obnovljivih izvora energije. Mjere će provoditi svi sektori gospodarstva, počevši od energetike, prometa, industrije, zgradarstva, gospodarenja otpadom, poljoprivrede, turizma i usluga.

- **Višegodišnji program gradnje komunalnih vodnih građevina za razdoblje do 2030. godine (NN 147/21)**

Detaljni provedbeni plan Višegodišnjeg programa gradnje komunalnih vodnih građevina za razdoblje do 2030. godine, vezan uz prioritizaciju projekata odvodnje i pročišćavanja komunalnih otpadnih voda i amortizaciju vodno komunalne infrastrukture, izrađen je na temelju Zakona o vodama koji daje pravnu mogućnost da Hrvatske vode donesu detaljnije provedbene planove vezane za pitanja od interesa za upravljanje vodama.

- **Strategija poljoprivrede do 2030. godine (NN 26/22)**

Izvod iz Strategija poljoprivrede do 2030. godine:

»Strategija donosi viziju i plan provedbe strateške transformacije poljoprivrede i ruralnog prostora u Hrvatskoj za razdoblje do 2030. Ovaj akt strateškog planiranja je temelj za izradu, provedbu, praćenje i evaluaciju svih daljnjih strateških dokumenata i planova za poljoprivredu i ruralni razvoj nakon 2020. Njime se daje osnova za izradu budućeg Strateškog plana u okviru ZPP-a, koji se mora pripremiti u skladu sa zahtjevima koji će vrijediti u proračunskom razdoblju EU-a do 2027. Strategija sadrži viziju i plan strateške transformacije sektora ne samo na razini poslovanja poljoprivrednih gospodarstava, nego razmatra izazove, mogućnosti i sudionike koji utječu na širi poljoprivredno-prehrambeni sektor (»više od farme«), uključujući poljoprivrednu proizvodnju, preradu, distribuciju proizvoda, tržište i zahtjeve potrošača (»od polja do stola«).

Vizija razvoja poljoprivrede oblikovana je u četiri strateška cilja: 1) povećanje produktivnosti i konkurentnosti poljoprivredno-prehrambenog sektora; 2) jačanje održivosti i otpornosti poljoprivredne proizvodnje na klimatske promjene; 3) obnova ruralnog gospodarstva i unaprjeđenje uvjeta života u ruralnim područjima; i horizontalni cilj 4) poticanje inovacija u poljoprivredno-prehrambenom sektoru.«



Slika 42. Odnos između razvojnih potreba, strateških ciljeva i prioriteta poljoprivredno-prehrambenog sektora
 Izvor: https://www.sabor.hr/sites/default/files/uploads/sabor/2021-09-23/183902/STRATEGIJA_POLJOPRI-VREDE_DO_2030.pdf

- **Strategija razvoja održivog turizma do 2030. godine (NN 2/23)**

Izvod iz Strategije:

»Strategija razvoja održivog turizma do 2030. godine akt je strateškog planiranja hrvatskog turizma za razdoblje do 2030. godine, usklađen s Nacionalnom razvojnom strategijom Republike Hrvatske do 2030. godine i temeljnim dokumentima i politikama Europske unije i Republike Hrvatske. Strategija je usklađena s Tranzicijskim putom za turizam, koji je okosnica budućeg Europskog plana turizma do 2030. godine (Agenda 2030), Paktom za vještine u turističkom ekosustavu te ciljevima održivog razvoja UN Agende 2030. Izrada Strategije dio je reformskih procesa predviđenih Nacionalnim planom oporavka i otpornosti.

»U cilju ostvarenja vizije definirana su četiri ključna strateška cilja razvoja održivog turizma Hrvatske:

1. Cjelogodišnji i regionalno uravnoteženiji turizam,
2. Turizam uz očuvan okoliš, prostor i klimu,
3. Konkurentan i inovativan turizam,
4. Otporan turizam.

Strateški ciljevi su umreženi, međusobno se podupiru i ostvaruju sinergijski učinak usmjeren ka dosizanju definiranih pokazatelja učinaka.«

»Razvojem posebnih oblika turizma, odgovorit će se na trendove u turizmu i potražnju, s naglaskom na unaprjeđenju kvalitete postojećih turističkih proizvoda te stvaranje uvjeta za daljnji razvoj cjelogodišnjeg i prostorno ujednačenog turizma.

Osobito će se poticati:

- zdravstveni (medicinski, lječilišni, wellness) turizam temeljen na prirodnim resursima, prirodnim ljekovitim čimbenicima, stručnom osoblju i zdravoj prehrani,
- eno-gastronomski turizam temeljen na autentičnoj ponudi hrane i pića, uključujući posebne ponude temeljene na vjeroispovijesti (halal, košer i dr.),

- sportski turizam koristeći preduvjete pogodne klime i prateće infrastrukture, uključujući zdravstvenu,
- aktivni (rekreativni) turizam temeljen na prirodnim preduvjetima (more, planine, šume, rijeke, i sl.), sport-sko-rekreativnoj, adrenalinskoj infrastrukturi te svim drugim sadržajima, uključujući lovni i ribolovni turizam,
- kulturni turizam temeljen na valorizaciji materijalne i nematerijalne kulturne baštine (osobito UNESCO), razvoj kulturnih tematskih cesta i putova (kulturne rute, hodočasnički putovi i sl.) te ostalim sadržajima kulturnih i kreativnih industrija,
- seoski agroturizam temeljen na poljoprivredi i kvalitetnim lokalnim proizvodima kao značajnom pokretaču njegova razvoja, pri čemu poljoprivredna gospodarstva ostvaruju ključnu ulogu kao proizvođači i pružatelji turističkih usluga,
- poslovni turizam (MICE) temeljen na privlačnosti Hrvatske kao destinacije za kongrese, seminare, konferencije, sajmove i sl.,
- gradski turizam (engl. city break) temeljen na novim trendovima i potrebi turista za raznolikom ponudom kulturnih, arhitektonskih, tehnoloških društvenih i prirodnih doživljaja i sadržaja za razonodu i poslovne aktivnosti,
- turizam na rijekama i jezerima (kružna putovanja, izletnička plovidba) temeljen na netaknutoj prirodi, krškim oblicima te očuvanim rijekama i jezerima,
- lovni turizam (uključujući i razgledanja lovišta, fotolov, fotosafari),
- nautički turizam temeljen na očuvanju okoliša, kvalitetnim marinama i ostaloj infrastrukturi,
- obalni turizam (»sunce i more«) temeljen na tradiciji, prepoznatljivosti i kvaliteti.«.

3.3.2. Strateški dokumenti županijske razine i ostali planski dokumenti od utjecaja na Općinu Jasenovac

Strateški dokumenti županijske razine i ostali planski dokumenti izrađeni prije 2019. za koje još traje provedbeno razdoblje te strateški dokumenti izrađeni u razdoblju od 2019. - 2022.

- **Plan razvoja Sisačko-moslavačke županije do 2027. godine**
- **Program razvoja lovstva na području Sisačko-moslavačke županije** (»Službeni glasnik Sisačko-moslavačke županije«, broj 36/18)
- **Procjena rizika od velikih nesreća za područje Sisačko-moslavačke županije, rujan 2023.**
- **Masterplan prometnog razvoja Sisačko-moslavačke županije - Funkcionalna regija Središnja Hrvatska i Strateška procjena utjecaja Masterplana Sisačko-moslavačke županije na okoliš, donesen 30.04.2020. godine**
- **Provedbeni program Sisačko-moslavačke županije za razdoblje 2021.-2025.**
Ovaj program donesen je nakon katastrofalnih potresa 2020. godine stoga je baziran na obnovu, revitalizaciju te daljnji razvoj kroz jačanje gospodarstva.
- **Provedbeni program razvoja turizma Sisačko-moslavačke županije za razdoblje 2022. - 2025. godine**

3.3.3. Strateški dokumenti Općine Jasenovac i ostali planski dokumenti

Akti strateškog planiranja od značaja za jedinice lokalne samouprave su planovi razvoja jedinice lokalne samouprave i provedbeni programi jedinica lokalne.⁹

Strateški dokument Općine Jasenovac je Provedbeni program Općine *Jasenovac* za razdoblje 2021. - 2025. god.

- **Provedbeni program Općine Jasenovac za razdoblje 2021. - 2025. godine**
Provedbeni program Općine Jasenovac za razdoblje 2021-2025. strateški je dokument koji se, sukladno zakonskim obvezama, donosi za vrijeme trajanja mandata načelnika i kao takav vrijedi za taj mandat. Provedbenim programom definirane su mjere, aktivnosti te razvojni projekti Općine za nadolazeće razdoblje s ciljem unaprjeđenja kvalitete života stanovnika jačanja poduzetništva, društvene i obrazovne infrastrukture te pozicioniranja općine na županijskoj i nacionalnoj razini.

⁹ Zakon o sustavu strateškog planiranja i upravljanja razvojem Republike Hrvatske (NN 123/17, 151/22)

Provedbeni program Općine Jasenovac je dokument koji detaljno opisuje razvojne mjere definirane nadređenim aktima strateškog planiranja s ciljem ostvarenja dugoročnog održivog razvoja Općine. Navedene mjere najvećim su dijelom usmjerene na realizaciju ciljeva koji se odnose na efikasnu, pravodobnu, transparentnu i rezistentnu Općinu te održivi gospodarski razvoj i poslovno okruženje.

3.4. Provođenje zaključaka, smjernica, prijedloga za unaprjeđenje, preporuka, aktivnosti odnosno mjera iz prethodnog Izvješća o stanju u prostoru

Prethodno Izvješće o stanju u prostoru Općine Jasenovac za razdoblje od 2011.- 2015. godine usvojeno je 9. veljače 2017. godine i objavljeno u »Službenom vjesniku«, broj 9/17.

Analizom provedbe mjera i aktivnosti od prethodnog Izvješća utvrđeno je sljedeće:

- donesene su II. Izmjene i dopune Prostornog plana uređenja Općine Jasenovac (»Službeni vjesnik«, broj 11/06, 62A/18, 19/24),
- izvršen je i objavljen pročišćeni tekst Prostornog plana uređenja Općine Jasenovac (»Službeni vjesnik«, broj 25/24),
- donesen je Provedbeni program Općine Jasenovac za razdoblje 2021. - 2025. godine,
- donesen je Plan gospodarenja otpadom Općine Jasenovac za razdoblje 2018. - 2023. godine,
- donesena je Strategija jednakih mogućnosti Poljoprivredno-industrijske zone u Jasenovcu, srpanj 2021.
- ustrojena je evidencija nerazvrstanih cesta kojima upravlja Općina Jasenovac,
- rješavani su imovinsko pravni odnosi, izrađivana je projektna dokumentacija i građeni su objekti društvene i komunalne infrastrukture i to:
 - obnavljane su županijske i lokalne ceste:
 - sanacija cestovnog mosta na D-47 preko rijeke Save i krak preko Une,
 - sanacija kolničkog zastora lokalne ceste LC 33139 u naselju Višnjica
 - sanacija lokalne ceste L33184 (Višnjica -Tanac (D47)) u naselju Višnjica
 - sanacija kolničkog zastora više dionica nerazvrstanih cesta na području Općine Jasenovac
 - modernizaciji lokalne ceste L33139,
 - sanacija prostora Zone malih obrta s tržnicom,
 - izvođenje infrastrukturnih radova na Poljoprivredno-industrijskoj zoni u Jasenovcu,
 - izvođenje zahvata na obrani od poplave u Uštici, Tancu, Košutarici, Mlaci i Višnjici,
 - izgradnja meteorološke stanice u Jasenovcu kod objekta raketane,
 - rekonstrukcija vodovodne mreže naselja Jasenovac i Uštica,
 - izgrađena i opremljena mrtvačnica u naselju Tanac,
 - rekonstrukcija i dogradnja Vatrogasnog doma sa spremištem i kulturni centar u Jasenovcu,
 - obnova zgrade Knjižnice (sanacija krova, sanacija unutrašnjih prostorija, zamjena dotrajale stolarije, obnova fasade, zamjena grijanja, prilagodba osobama s poteškoćama u kretanju, te uređen okoliš oko zgrade),
 - energetska obnova Osnovne škole Jasenovac,
 - nastavak uređenja zgrade Dječjeg vrtića u Jasenovcu, te preuređenje istog za jasličku skupinu,
 - izgradnja zgrada za stambeno zbrinjavanje u Jasenovcu u ulici Hrvatskih branitelja 3,
 - opremanje dječjeg igrališta Košutarice,
 - započela izgradnja višestambene zgrade s 19 stambenih jedinica u ulici braće Radić u okviru OPKK projekta »Uklanjanje i izgradnja zamjenskih stambenih jedinica u vlasništvu RH na potresom pogođenim područjima«,
 - izgradnja i opremanje sportskog vježbališta u naselju Jasenovac uz NK »Jasenovac«,
 - modernizacija javne rasvjete (postavljanje ekološke javne rasvjete) u naseljima Krapje i Mlaka (time svih 10 naselja Općine ima ekološku javnu rasvjetu),
 - poboljšanje javne komunalne infrastrukture na groblju u naselju Višnjica.

Radovi na infrastrukturnim objektima su trajnog karaktera, zbog proširenja kapaciteta ili rekonstrukcije postojećih objekata, pa će se nalaziti i u svim budućim planovima i izvješćima.

Zadaća Općine je praćenje stanja u prostoru i prilagođavanje dokumenata prostornog uređenja potrebama gospodarskog razvoja, a Općinsko vijeće, sukladno zakonskim propisima, donosi odluke o potrebi izrade provedbenih dokumenata prostornog uređenja.



Slika 43. Zona malih obrta s tržnicom

Izvor: ZPUSMŽ



Slika 44. Rekonstruirana i dograđena zgrada Vatrogasnog doma sa spremištem i kulturni centar u Jasenovcu

Izvor: ZPUSMŽ



Slika 45. Izvođenje zahvata na obrani od poplave u Uštici, Tancu, Košutarici, Mlaci i Višnjici- betonski nasip u naselju Tanac

Izvor: ZPUSMŽ



Slika 46. Izgrađena meteorološka stanica u Jasenovcu

Izvor: ZPUSMŽ



Slika 47. Izgrađena i opremljena mrtvačnica u naselju Tanac

Izvor: ZPUSMŽ



Slika 48. Obnovljena zgrada Knjižnice

Izvor: ZPUSMŽ



Slika 49. Energetska obnova Osnovne škole Jasenovac

Izvor: ZPUSMŽ



Slika 50. Uređenja zgrade Dječjeg vrtića u Jasenovcu, te preuređenje istog za jasličku skupinu

Izvor: ZPUSMŽ



Slika 51. Izgrađena zgrada za stambeno zbrinjavanja u Jasenovcu

Izvor: ZPUSMŽ



Slika 52. Izgradnja i opremanje sportskog vježbališta u naselju Jasenovac uz NK »Jasenovac«
Izvor: ZPUSMŽ

4. PREPORUKE ZA UNAPRJEĐENJE PROSTORNOG RAZVOJA S OSNOVNIM PREPORUKAMA MJERA ZA IDUĆE RAZDOBLJE

4.1. Potrebe, mogućnosti i ograničenja daljnjeg prostornog razvoja Općine Jasenovac obzirom na okolnosti, sektorska opterećenja i izazove

Demografska analiza pokazuje da je depopulacija jedan od glavnih problema koji se direktno odražava na sve segmente razvoja što se u skorijoj budućnosti može smatrati jednom od najvećih prepreka ekonomskom prosperitetu tj. nedostatku kvalitetnih kadrova u gotovo svim segmentima gospodarstva. Mladi i obrazovani ljudi odlaze iz ruralnih područja u gradove u potrazi za zaposlenjem. Takva situacija kao prioritet nameće stvaranje uvjeta za ostanak što većeg broja mladog stanovništva na području Općine Jasenovac.

U razdoblju 2011. - 2021. godine stanovništvo se smanjivalo u svim naseljima Općine Jasenovac s prosječnim indeksom 78,07%. Niti jedno naselje nije doživjelo povećanje broja stanovnika. Naselje Drenov Bok u navedenom razdoblju nije doživjelo promjenu, dok je naselje Mlaka doživjelo najveći pad stanovnika (35) s indeksom promjene 39,66%.

Potrebe daljnjeg razvoja Općine Jasenovac:

- povećanje konkurentnosti poljoprivredne proizvodnje uvođenjem novih tehnologija,
- povećati dodanu vrijednost poljoprivrednim proizvodima, proizvoditi proizvode više dohodnosti,
- poticanje i razvoj brendiranih poljoprivrednih proizvoda,
- poticati povezivanje poljoprivrednika kroz udruge i zadruge,
- unaprijediti drvenu industriju proizvodnjom proizvoda više vrijednosti,

- povećanje turističke ponude korištenjem prirodnih i kulturno-povijesnih dobara, povećanjem smještajnih objekata, uspostavljanjem kampova, poučnih staza, biciklističkih staza, uvođenjem gastronomske ponude, razvojem lovstva, i sl.
- povezivanje ponude poljoprivrednih proizvoda s turističkom ponudom,
- osiguranje stalne potpore malim poljoprivrednim gospodarstvima, obrtnicima i poduzetnicima,
- osiguranje potrebne društvene infrastrukture.

Ograničenja razvoja područja mogu se sagledati kroz sljedeće:

- poljoprivredne površine su još uvijek usitnjene i dobrim dijelom neobrađene,
- neriješeni su imovinsko - pravni odnosi,
- nedovoljno razvijena komunalna struktura u dijelu vodoopskrbe i odvodnje,
- nedovoljan broj odgovarajućih smještajnih turističkih kapaciteta,
- nedostatak centralnog mjesta za poticanje industrije te razvoja i uvođenja novih tehnologija i zelene energije,
- skupa financijska sredstva za pokretanje proizvodnje,
- nedostatak kadrova za pokretanje i provedbu projekata.

Mogućnosti razvoja temelje se na sljedećim vrijednostima:

- povoljnoj krajobraznoj raznolikosti
- značajnoj kulturno povijesnoj i tradicijskoj baštini,
- povoljnom prometnom položaju,
- značajnim hidrografskim uvjetima: potocima i rijekama pogodnim za navodnjavanje poljoprivrednih površina,

- tradicijskom poljoprivrednom proizvodnjom s malim utroškom umjetnog gnojiva i zaštitnih sredstava povoljnom za ekološku proizvodnju hrane.

Ulaskom Republike Hrvatske u Europsku uniju, jedna od mogućnosti razvoja je korištenje europskih fondova za sufinanciranje projekata iz raznih područja: gospodarstva, infrastrukture, zaštite okoliša i dr.

4.2. Ocjena potrebe izrade novih i/ili izmjene i dopune postojećih prostornih planova, drugih dokumenata koji utječu na prostor na razini Općine Jasenovac

Izvešćem o stanju u prostoru Republike Hrvatske za razdoblje 2013. - 2019. godine definira se nastavak izrade prostornih planova nove generacije na državnoj razini, kao i mogućnost izrade izmjena i dopuna postojećih prostornih planova posebnih obilježja.

Slijedom navedenog, ocjena potrebe izrade novih prostornih planova i izmjene i dopune postojećih dokumenata prostornog uređenja na razini Županije koja se navodi u nastavku, podložna je promjenama koje će proizaći iz usvajanja novih propisa i prostornih planova državne razine, a posebice Državnog plana prostornog razvoja RH. Usvojene su Izmjene i dopune Zakona o prostornom uređenju u lipnju 2023. godine.

Općina Jasenovac je donošenjem Prostornog plana uređenja tj. njegovim Izmjenama i dopunama riješila osnovne pretpostavke za potrebne zahvate u prostoru.

Osnovna uloga i prioritetna zadaća Općine je kontinuirano praćenje stanje u prostoru te koordinirano predlaganje strateških smjernica kroz izradu dokumenata prostornog uređenja kojima se potiče i usmjerava gospodarski i društveni razvoj cjelokupnog područja Općine. Sve izmjene Prostornog plana uređenja Općine Jasenovac provoditi će se sa ciljem:

- usklađenja Plana s novim zakonskim i podzakonskim propisima,
- usklađenja Plana s planom više razine, Prostornim planom Sisačko-moslavačke županije, tj. njegovim izmjenama i dopunama,
- usklađenje Plana s planovima šireg područja iste razine: Prostornim planom uređenja Grada Siska, Prostornim planom uređenja Općine Hrvatska Dubica, Prostornim planom uređenja Općine Sunja, Prostornim planom uređenja Općine Lipovljani i Prostornim planom uređenja Općine Novska,
- usklađenja Plana sa zahtjevima nadležnih javnopravnih tijela i institucija određenih posebnim propisima,
- usklađenja Plana sa zahtjevima pravnih i fizičkih osoba,
- analize građevinskih područja svih naselja te njihove korekcije nakon utvrđivanja neizgrađenih (uređenih i neuređenih) i izgrađenih dijelova građevinskog područja naselja,

- analize i korekcije svih izdvojenih građevinskih područja izvan naselja koja su planirana za sve namjene osim za stambenu (gospodarska, sportska i dr.),
- analize cjelokupne infrastrukture (uključivo i komunalnu infrastrukturu) te usklađenja iste u skladu sa zahtjevima tijela određenih posebnim propisima
- usklađivanje administrativnih granica sa službenim granicama iz Središnjeg registra prostornih jedinica (DGU).

Prostornim planom uređenja Općine Jasenovac (»Službeni vjesnik«, broj 11/06, 62A/18, 19/24, 25/24 - pročišćeni tekst) utvrđena je obaveza izrade:

- urbanističkog plana uređenja za općinsko središte Jasenovac,
- urbanističkih planova uređenja za naselja: Drenov Bok, Krapje, Puska i Uštica, te
- izrada Prostornog plana područja posebnih obilježja - Spomen područja Jasenovac, a propisana je Zakonom o spomen području Jasenovac.

Za planove i projekte te njihove izmjene i dopune, čija će se provedba financirati iz sredstava Europske unije, u određenim okolnostima, bit će potrebno provesti postupak ocjene o potrebi izrade strateške procjene utjecaja zahvata na okoliš.

Za razvoj gospodarstva potrebno je dovršiti izgradnju poslovnih zona i komunalne infrastrukture.

4.3. Preporuke mjera i aktivnosti za unaprjeđenje prostornog razvoja

Prioritetni ciljevi i aktivnosti vezane uz njih, na području Općine Jasenovac su:

- potrebno je poticati održivi razvoj naselja racionalnim korištenjem prostora i raspoloživih resursa, revitalizacijom napuštenih objekata, odnosno građevnih površina te očuvanjem identiteta i tradicijskih djelatnosti,
- zaustavljanje daljnje depopulacije ruralnih područja raznim naknadama za djecu i obitelj, sufinanciranje školske kuhinje, poticaji za kupnju, uređenje ili izgradnju nekretnina te za izradu projektno-tehničke dokumentacije za stambeni prostor,...i sl.,
- socijalno uključivanje ranjivih skupina i podizanje svijesti o mogućnostima razvoja socijalnog poduzetništva,
- nastavak ulaganja u održavanje i izgradnju odgojne-obrazovnih objekata,
- otvaranje novih radnih mjesta,
- opremanje poslovnih zona, poticanje razvoja poduzetništva i obrta,
- organiziranje edukacija za predstavnike civilnog sektora za potrebe apliciranja na natječaje za dobivanje sredstava iz nacionalnih i EU fondova otvara vrata novim projektima,

- sportsko-rekreativne sadržaje u svim naseljima potrebno je redovito održavati i po potrebi rekonstruirati kako bi se zadržala postojeća sportska aktivnost,
 - uključivanje većeg broja stanovnika u turističku djelatnost, ulaganje u digitalnu promidžbu turizma,
 - poticanje ekološke poljoprivredne proizvodnje,
 - nastavak ulaganja u prometnu infrastrukturu (modernizacija, rekonstrukcija, izgradnja, ... prometnica)
 - nastavak izgradnje vodovoda i odvodnje u svim naseljima,
 - gospodarenje otpadom u funkciji održivog razvoja, sprečavanje nastanka nelegalnih odlagališta,
 - uređenje lokacije za odlaganje građevnog otpada, odnosno organiziranje prijevoza istog na županijski (regionalni) centar gospodarenja otpadom,
 - sanacija nelegalnih odlagališta otpadom,
 - aplicirati projekte energetske učinkovitosti na natječaje,
 - poticati zahvate energetske obnove te povećati energetske učinkovitost postojećih javnih i privatnih zgrada,
 - postojeći sustav javne rasvjete zamijeniti novom, energetski učinkovitim LED rasvjetom.
- Aktivnosti će se planirati i provoditi ovisno o izradi projektne dokumentacije i financijskim mogućnostima Općine. Treba računati i na financijska sredstva iz državnog i županijskog proračuna, domaćih i europskih fondova, domaćih i stranih banaka te donacija.

5. POPIS TABLICA, SLIKA I KARTOGRAFSKIH PRIKAZA

5.1. Tablice

Tablica 1. Broj stanovnika te promjena ukupnog broja stanovnika u Općini Jasenovac u periodu od 2001. do 2021. godine.....	1168
Tablica 2. Dobno spolna struktura stanovništva Općine Jasenovac 2021. godine	1168
Tablica 3. Stanovništvo staro 15 i više godina prema obrazovanju	1169
Tablica 4. Prirodno kretanje stanovništva u Općini Jasenovac u razdoblju od 2021. - 2024.....	1169
Tablica 5. Migracija stanovništva Općine Jasenovac u razdoblju od 2021. - 2024. godine.....	1169
Tablica 6. Popis kućanstva na području Općine Jasenovac.....	1170
Tablica 7. Broj i gustoća stanovnika za Općinu Jasenovac.....	1170
Tablica 8. Struktura korištenja površina zemljišta	1172
Tablica 9. Naselja prema broju stanovnika 2021. godine.....	1175
Tablica 10. Gustoća naseljenosti.....	1175
Tablica 11. Iskaz građevinskih područja naselja	1175
Tablica 12. Izdvojena građevinska područja izvan naselja	1176
Tablica 13. Broj zaposlenih po područjima osiguranja.....	1182
Tablica 14. Broj nezaposlenih osoba prema spolu	1182
Tablica 15. Dobna struktura nositelja obiteljskih poljoprivrednih gospodarstava.....	1183
Tablica 16. Obrazovna struktura nositelja obiteljskih poljoprivrednih gospodarstava	1183
Tablica 17. Ukupna površina ARKOD parcela	1184
Tablica 18. ARKOD parcele prema vrsti uporabe poljoprivrednog zemljišta	1184
Tablica 19. Broj gospodarstava i broj životinja u Općini Jasenovac	1184
Tablica 20. Lovišta na području Općine Jasenovac.....	1185
Tablica 21. Turizam - dolasci i noćenja turista	1186
Tablica 22. Građevinska područja izvan naselja namijenjena za turističku namjenu	1187
Tablica 23. Smještajni objekti na području Općine Jasenovac.....	1187
Tablica 24. Gospodarske zone Općine Jasenovac prema PPUO Jasenovac	1190
Tablica 25. Popis cesta koje prolaze Općinom Jasenovac.....	1192
Tablica 26. Podatci o broju baznih postaja na području Općine Jasenovac.....	1195
Tablica 27. Podatci o vodoopskrbi Općine Jasenovac.....	1197
Tablica 28. Evidentirane prirodne vrijednosti na području Općine Jasenovac.....	1200
Tablica 29. Ekološka mreža Općine Jasenovac	1201
Tablica 30. Popis zaštićenih kulturnih dobara prema Registru.....	1202
Tablica 31. Provedbeni dokumenti prostornog uređenja	1213
Tablica 32. Mjere visoke važnosti koja se odnosi na prostorno planiranje.....	1216

5.2. Slike

Slika 1. Prikaz nadmorskih visina.....	1163
Slika 2. Klimatski tipovi u Republici Hrvatskoj	1163
Slika 3. Prostorni raspored klase tala na području Sisačko-moslavačke županije, odnosno Općine Jasenovac.....	1164
Slika 4. Krajobrazna područja na području Općine Jasenovac	1165
Slika 5. Obuhvat krajobraznog područja Lonjskog i Crnac polja	1165
Slika 6. Obuhvat krajobraznog područja nizine Save	1166
Slika 7. Obuhvat krajobraznog područja doline rijeke Une	1166
Slika 8. Naselja Općine Jasenovac	1167
Slika 9. Izvod iz grafičkog prikaza »Urbana i seoska naselja Županije«.....	1173
Slika 10. Naselja Općine Jasenovac prema broju stanovnika 2021. godine	1174
Slika 11. Površine IGPIN naselja Jasenovac - vidljive površine gospodarske namjene, spomen područja, ugostiteljsko-turističke namjene	1177
Slika 12. Dječji vrtić Općine Jasenovac, Područni objekt Jasenovac pri Dječjem vrtiću »Radost« Novska.....	1178
Slika 13. Narodna knjižnica i čitaonica Jasenovac.....	1178
Slika 14. Igralište NK »Jasenovac«	1179
Slika 15. DVD Jasenovac	1180
Slika 16. Karta obuhvata LAG »Zeleni trokut«	1181
Slika 17. BDP po stanovniku 2022.	1182
Slika 18. Nadležnost uprava šuma na području Općine Jasenovac	1185
Slika 19. Lovišta na području Općine Jasenovac.....	1186
Slika 20. Izvod iz karte 1. Korištenje i namjena površina - spomen područje	1188
Slika 21. Spomen područje Jasenovac.....	1188
Slika 22. Posjetiteljski centar Krapje	1189
Slika 23. Vidikovac Rezac i Vidikovac Žličarka na Stazi graničara	1189
Slika 24. Selo Krapje - Selo graditeljske baštine	1190
Slika 25. Ceste Općine Jasenovac.....	1193
Slika 26. Željeznički promet Općine Jasenovac	1194
Slika 27. Biciklističke rute SMŽ.....	1194
Slika 28. Cikloturistička nacionalna ruta Sava	1195
Slika 29. Energetska infrastruktura Općine Jasenovac	1196
Slika 30. Izvod iz karte PPSMŽ: 2.3.1. Infrastrukturni sustavi, Energetski sustav - nafta i plin	1197
Slika 31. Reciklažno dvorište.....	1198
Slika 32. Prikaz prijavljenih lokacija nelegalnog odlagališta otpada na području Općine Jasenovac.....	1199
Slika 33. Evidentirane prirodne vrijednosti Općine Jasenovac.....	1200
Slika 34. Ekološka mreža Natura 2000.....	1201
Slika 35. Lokacije kulturnih dobara	1202
Slika 36. Detalj prikaza PPUO Jasenovac na ISPU geoportalu	1209
Slika 37. Detalj prikaza građevinskih područja na geoportalu Sisačko-moslavačke županije	1210
Slika 38. Izvod iz Izvješće o tržištu nekretnina Sisačko-moslavačke županije za 2024. godinu	1211
Slika 39. Teritorijalna organiziranost Hrvatskih voda.....	1214
Slika 40. Strateški ciljevi iz Strategije i akcijskog plana zaštite prirode Republike Hrvatske za razdoblje 2017. -2025.....	1214
Slika 41. Prostorni raspored projekata zaštite od štetnog djelovanja voda u odnosu na prethodnu procjenu rizika od poplava	1215
Slika 42. Odnos između razvojnih potreba, strateških ciljeva i prioriteta poljoprivredno-prehrambenog sektora	1217
Slika 43. Zona malih obrta s tržnicom	1220

Slika 44. Rekonstruirana i dograđena zgrada Vatrogasnog doma sa spremištem i kulturni centar u Jasenovcu	1220
Slika 45. Izvođenje zahvata na obrani od poplave u Uštici, Tancu, Košutarici, Mlaci i Višnjici - betonski nasip u naselju Tanac	1220
Slika 46. Izgrađena meteorološka stanica u Jasenovcu	1221
Slika 47. Izgrađena i opremljena mrtvačnica u naselju Tanac.....	1221
Slika 48. Obnovljena zgrada Knjižnice	1221
Slika 49. Energetska obnova Osnovne škole Jasenovac.....	1222
Slika 50. Uređenja zgrade Dječjeg vrtića u Jasenovcu, te preuređenje istog za jasličku skupinu	1222
Slika 51. Izgrađena zgrada za stambeno zbrinjavanje u Jasenovcu	1222
Slika 52. Izgradnja i opremanje sportskog vježbališta u naselju Jasenovac uz NK »Jasenovac«	1223

5.3. Kartografski prikazi

Kartografski prikaz 1. Geografski položaj Općine Jasenovac u Sisačko-moslavačkoj županiji.....	1162
Kartografski prikaz 2. Korištenje i namjena površina	1173
Kartografski prikaz 3. Izvod iz kartograma br. 3. Sustav središnjih naselja i razvojnih središta	1174
Kartografski prikaz 4. Izvod iz karte 4.6. Građevinsko područje naselja Jasenovac i Uštica - gospodarske zone I (proizvodna) te gospodarska zona K3 (poslovna).....	1191
Kartografski prikaz 5. Izvod iz karte 4.2. Građevinsko područje naselja Puska - gospodarske zone I (proizvodna) i 4.7. Građevinsko područje naselja Košutarica - gospodarske zone I3	1191

6. IZVOR PODATAKA

6.1. Strategije, planovi, programi i izvješća

- Strategija prostornog uređenja Republike Hrvatske (NN 76/13)
- Strategija prostornog razvoja Republike Hrvatske (NN 106/17)
- Strategija prometnog razvoja Republike Hrvatske za razdoblje od 2017. do 2030. godine (NN 84/17)
- Strategija i akcijski plan zaštite prirode Republike Hrvatske za razdoblje od 2017. do 2025. godine (NN 72/17)
- Nacionalna razvojna strategija Republike Hrvatske do 2030. godine (NN 12/21)
- Strategija i akcijski plan zaštite biološke i krajobrazne raznolikosti Republike Hrvatske (NN 143/08)
- Strategija upravljanja vodama (NN 91/08)
- Strategija energetskog razvoja Republike Hrvatske do 2030. s pogledom na 2050. godinu (NN 25/20)
- Strategija prilagodbe klimatskim promjenama u Republici Hrvatskoj za razdoblje do 2040. godine s pogledom na 2070. godinu (NN 46/20)
- Strategija niskougliječnog razvoja Republike Hrvatske do 2030. s pogledom na 2050. godinu (NN 63/21)
- Strategija poljoprivrede do 2030. godine (NN 26/22)
- Strategija razvoja održivog turizma do 2030. godine (NN 2/23)

- Prostorni plan Sisačko-moslavačke županije (»Službeni glasnik SMŽ«, broj 4/01, 12/10, 10/17, 12/19, 23/19 - pročišćen tekst, 7/23, 20/23, 8/24 - pročišćen tekst)
- Prostorni plan uređenja Općine Jasenovac (»Službeni vjesnik«, broj 11/06, 62A/18, 19/24 i 25/24 - pročišćeni tekst)
- Operativni plan razvoja cikloturizma u Sisačko-moslavačkoj županiji 2017. - 2020. godine
- Plan gospodarenja otpadom Općine Jasenovac za razdoblje 2018. - 2023. godine (»Službeni vjesnik«, broj 20/18)
- Program prostornog uređenja Republike Hrvatske (NN 50/99, 84/13)
- Program zaštite okoliša Sisačko-moslavačke županije 2018. - 2021. godine
- Višegodišnji program gradnje regulacijskih i zaštitnih vodnih građevina i građevina za melioracije 2013.- 2022. (NN 117/15)

- Višegodišnji program gradnje komunalnih vodnih građevina za razdoblje do 2030. godine (NN 147/21)
- Program razvoja lovstva na području Sisačko-moslavačke županije (»Službeni glasnik Sisačko-moslavačke županije«, broj 36/18)
- Provedbeni program Sisačko-moslavačke županije za razdoblje 2021.-2025.
- Provedbeni program razvoja turizma Sisačko-moslavačke županije za razdoblje 2022.-2025. godine (kolovoz 2022. godine)
- Provedbeni program Općine Jasenovac za razdoblje 2021.-2025. godine
- Izvješće o stanju u prostoru Općine Jasenovac za razdoblje 2011.-2015. godine
- Izvješće o stanju prirode u RH
- Izvješće o tržištu nekretnina Sisačko-moslavačke županije za 2022. godinu

6.2. Zakoni, uredbe, pravilnici i odluke

- Zakon o prostornom uređenju (NN 155/25)
- Zakon o zaštiti i očuvanju kulturnih dobara (NN 145/24)
- Zakon o područjima županija, gradova i općina u Republici Hrvatskoj (NN 86/06, 125/06 - ispravak, 16/07 - ispravak, 95/98 - Odluka USRH, 46/10 - ispravak, 145/10, 37/13)
- Zakon o regionalnom razvoju Republike Hrvatske (NN 147/14, 123/17, 118/18)
- Zakon o vodama (NN 66/19)
- Zakon o gospodarenju otpadom (NN 84/21)
- Zakon o zaštiti prirode (NN 80/13, 15/18, 14/19, 127/19, 155/23)
- Zakon o procjeni vrijednosti nekretnina (NN 78/15)
- Zakon o sustavu strateškog planiranja i upravljanja razvojem Republike Hrvatske (NN 123/17, 151/22)
- Zakon o financiranju vodnoga gospodarstva (NN 153/09, 90/11, 56/13, 154/14, 119/15, 120/16, 127/17, 66/19, 36/24)
- Pravilnik o sadržaju i obaveznim prostornim pokazateljima izvješća o stanju u prostoru (NN 48/14, 19/15)
- Pravilnik o sadržaju, mjerilima kartografskih prikaza, obaveznim prostornim pokazateljima i standardu elaborata prostornih planova (NN 106/98, 39/04, 163/04, 9/11)
- Odluka o izradi Državnog plana prostornog razvoja (NN 48/24)
- Odluka o razvrstavanju jedinica lokalne i područne (regionalne) samouprave prema stupnju razvijenosti (NN 03/24)
- Odluka o razvrstavanju javnih cesta (NN 59/23, 64/23, 71/23, 97/23, 86/24)
- Odluka o izradi V. izmjena i dopuna Prostornog plana Sisačko-moslavačke županije (»Službeni glasnik Sisačko-moslavačke županije«, broj 31/21, 8/22, 3/24).

6.3. Dopisi javnopravnih tijela

- Hrvatski zavod za zapošljavanje, Područni ured Kutina, dopis KLASA: 100-01/25-01/15, URBROJ: 2143-14-02/14-25-02 od 05. studenog 2025. godine
- HAKOM, dopis KLASA: 350-01/26-02/01, URBROJ: 376-06-1-26-02 od 26. siječnja 2026. godine
- Moslavina d.o.o., dopis Ur. Broj: 111/2026 od 14. siječnja 2026. godine
- HEP d.o.o., dopis broj: 1324 od 04.03.2026. godine
- E-mail dopis Javne ustanove Park prirode Lonjsko Općini Jasenovac od 05. studenog 2025. godine
- E-mail dopis Hrvatskog zavoda za mirovinsko osiguranje Općini Jasenovac od 05. studenog 2025. godine
- E-mail dopis Općine Jasenovac od 10. studenog 2025. godine s prilogom »Službenog vjesnika«, broj 27/25 (»Odluka o usvajanju registra nerazvrstanih cesta na području Općine Jasenovac«)
- E-mail dopis Općine Jasenovac od 12. siječnja 2026. godine s priložima
- E-mail dopis Općine Jasenovac od 16. siječnja 2026. godine
- E-mail dopis Općini Jasenovac Moslavine d.o.o. za javnu vodoopskrbu i javnu odvodnju od 14. siječnja 2026. godine
- E-mail dopis Općine Jasenovac od 6. ožujka 2026. godine s prilogom

6.4. Internetska baza podataka

- Općina Jasenovac: <https://www.opcina-jasenovac.hr/>
- Zavod za prostorno uređenje Sisačko-moslavačke županije: <https://www.zpusmz.hr/>
- Državni zavod za statistiku: <https://dzs.hr/>
- Registar udruga Republike Hrvatske: <https://registri-npo-mpu.gov.hr/#!udruge>
- Hrvatskog zavoda za mirovinsko osiguranje: <https://www.mirovinsko.hr/>
- Agencije za plaćanja u poljoprivredi, ribarstvu i ruralnom razvoju: <https://www.apprrr.hr/>
- Hrvatske šume, WEB Preglednik: <https://webgis.hrsume.hr/arcgis/apps/webappviewer/index.html?id=8bb3e1d6b80d49ad9e0193f8b62380e2>
- Geoportal Ministarstva gospodarstva: <https://jisms.gospodarstvo.gov.hr/#/maps>
- Geoportal javnih cesta RH: https://geoportal.hrvatske-ceste.hr/gis?c=506627%2C5021600&l=lyr_ceste%2C%20Chc_opcine_mg&sh=&z=8.8
- Geoportal Hrvatske vode: <https://preglednik.voda.hr/>
- Evidencija lokacija odbačenog otpada: <https://eloo.haop.hr/public/otpad/pregled>
- Bioportal: <https://bioportal.hr/>
- Geoportal kulturnih dobara: <https://geoportal.kulturnadobra.hr/geoportal.html#/>
- ISPU: <https://ispu.mgipu.h#r/>
- Ministarstvo gospodarstva: <https://mingo.gov.hr/>
- LAG Zeleni trokut: <https://lag-zelenitrokut.hr/>

»**Službeni vjesnik**« službeno glasilo gradova Čazma, Glina, Novska i Petrinja, te općina Donji Kukuruzari, Dvor, Gvozd, Hrvatska Dubica, Jasenovac, Lekenik, Lipovljani, Martinska Ves, Sunja i Topusko. Izdavač: Glasila d.o.o., D. Careka 2/1, 44250 Petrinja, tel. (044) 815-138, (044) 813-979, www.glasila.hr, e-mail: glasila@glasila.hr. Glavni i odgovorni urednik: Saša Juić, inf. »Službeni vjesnik« izlazi po potrebi i u nakladi koju određuju gradovi i općine. Svi brojevi »Službenog vjesnika« objavljeni su i na Internetu <http://www.glasila.hr>. Tehničko oblikovanje, kompjuterska obrada teksta, korektura i tisak: Glasila d.o.o. Petrinja, www.glasila.hr.