

SLUŽBENI VJESNIK

2016.

BROJ: 46

UTORAK, 25. LISTOPADA 2016.

GODINA LXII

OPĆINA LIPOVLJANI

AKTI OPĆINSKOG VIJEĆA

35.

Na temelju članka 26. Statuta Općine Lipovljani (»Službeni vjesnik«, broj 29/09, 7/13 i 28/14), Općinsko vijeće Općine Lipovljani, na sjednici održanoj 25. listopada 2016. godine, donosi

ODLUKU **o stavljanju van snage Odluka**

Članak 1.

Ovom Odlukom stavlja se van snage Odluka o davanju suglasnosti na provedbu ulaganja i prijavu na natječaj KLASA: 021-01/16-01/01, URBROJ: 2176/13-01-16-02 od 5. listopada 2016. godine i Odluka o davanju suglasnosti za provedbu ulaganja i prijavu na natječaj KLASA: 021-01/16-01/01, URBROJ: 2176/13-01-16-01 od 5. listopada 2016. godine.

Članak 2.

Ova Odluka stupa na snagu osmog dana od dana objave u »Službenom vjesniku« Općine Lipovljani.

SISAČKO-MOSLAVAČKA ŽUPANIJA
OPĆINA LIPOVLJANI
OPĆINSKO VIJEĆE

KLASA: 021-05/16-01/01
URBROJ: 2176/13-01-16-05
Lipovljani, 25. listopada 2016.

Predsjednica Općinskog vijeća
Anka Doležal, v.r.

36.

Na temelju članka 26. Statuta Općine Lipovljani (»Službeni vjesnik«, broj 29/09, 7/13 i 28/14), Općinsko vijeće Općine Lipovljani, na sjednici održanoj dana 25. listopada 2016. godine, donosi

ODLUKU **o usvajanju izmjena i dopuna Strateškog plana** **gospodarskog razvoja Općine Lipovljani za** **razdoblje od 2014. do 2017. godine**

I.

Ovom Odlukom o izmjeni i dopuni Strateškog plana gospodarskog razvoja Općine Lipovljani za razdoblje 2014. - 2017. godina pristupa se usvajanju izmjena i dopuna navedenog dokumenta.

II.

Ova Odluka stupa na snagu osmog dana od dana objave u »Službenom vjesniku« Općine Lipovljani.

SISAČKO-MOSLAVAČKA ŽUPANIJA
OPĆINA LIPOVLJANI
OPĆINSKO VIJEĆE

KLASA: 302-02/16-01/01
URBROJ: 2176/13-01-16-01
Lipovljani, 25. listopada 2016.

Predsjednica Općinskog vijeća
Anka Doležal, v.r.

Obrazloženje

Općina Lipovljani ima izrađen razvojni dokument Strateški plan gospodarskog razvoja Općine Lipovljani za razdoblje 2014. - 2017. (dalje u tekstu; Strategija) te je isti u fazi implementacije.

Kako samo strateško planiranje predstavlja dokument koji je dinamičkog karaktera, a ne statičnog, te predviđa potrebu kontinuiranog ažuriranja i nadogradnje prioriteta i mjera definiranih Strategijom, ova aktivnost predstavljala je jedan od uobičajenih koraka u provedbi same Strategije.

Slijedom ustanovljenih potreba, Općina je uskladila temeljni dokument s Proračunom Općine Lipovljani, te sukladno nastalim trendovima i poznatim izvorima financiranja pojedinih projekata (izgradnje nerazvrstanih cesta na području općine i slično) uskladila sa strateškim dokumentom.

Također, tijekom razdoblja izmjena i dopuna ovog Strateškog dokumenta, a sukladno zakonskoj regulativi, ishodena je ocjena o potrebi strateške procjene utjecaja Strategije na okoliš, sukladno zakonskoj regulativi Zakona o zaštiti okoliša, članak 64.

STRATEŠKI PLAN
gospodarskog razvoja Općine Lipovljani 2014. - 2017. godine

SADRŽAJ

ANALIZA STANJA	2351
1. OPĆI PODACI.....	2351
1.1. GEOPROMETNI POLOŽAJ.....	2351
1.2. POVIJESNI RAZVOJ	2352
1.3. KLIMA I RELJEF	2353
2. STANOVNIŠTVO	2353
3. RADNA SNAGA.....	2356
3.1. ZAPOSLENOST	2356
3.2. NEZAPOSLENOST.....	2356
4. GOSPODARSTVO.....	2358
4.1. PODUZETNIŠTVO I OBRTNIŠTVO	2358
4.2. PODUZETNIČKE ZONE	2359
4.3. POLJOPRIVREDA.....	2360
4.4. ŠUMARSTVO.....	2361
4.5. LOV I RIBOLOV	2362
4.6. RIBNJAČARSTVO.....	2362
4.7. ENERGETSKE MINERALNE SIROVINE.....	2362
4.8. TURIZAM	2363
4.9. ČLANSTVO U LAG-u MOSLAVINA.....	2365
5. KOMUNALNA INFRASTRUKTURA.....	2366
5.1. PROMETNA INFRASTRUKTURA.....	2366
5.2. TELEKOMUNIKACIJSKA INFRASTRUKTURA.....	2368
5.3. ELEKTROOPSKRBA	2368
5.4. JAVNA RASVJETA.....	2368
5.5. PLINOOPSKRBA.....	2368
5.6. VODOOPSKRBA	2368
5.7. ODVODNJA OTPADNIH VODA	2368
5.8. GOSPODARENJE OTPADOM.....	2368
5.9. GROBLJA	2369
6. DRUŠTVENE DJELATNOSTI I INFRASTRUKTURA.....	2369
6.1. JAVNA UPRAVA	2369
6.2. ODGOJNO OBRAZOVNA INFRASTRUKTURA.....	2370
6.3. ZDRAVSTVO I SOCIJALNA ZAŠTITA.....	2371
6.4. JAVNI PROSTORI	2371
6.5. SPORTSKO REKREATIVNI SADRŽAJI I INFRASTRUKTURA.....	2372
6.6. CIVILNO DRUŠTVO	2372
7. KULTURNA I PRIRODNA BAŠTINA.....	2373
7.1. KULTURNA BAŠTINA	2373
7.2. PRIRODNA BAŠTINA	2376

PROGRAMSKI SADRŽAJ	2377
8. METODOLOŠKI OKVIR	2377
9. VIZIJA OPĆINE LIPOVLJANI	2378
10. SWOT ANALIZA	2378
11. RAZVOJNI CILJEVI, PRIORITETI I MJERE	2380
RAZVOJNI CILJ 1. OČUVANJE I ODRŽIVI RAZVOJ PROSTORA OPĆINE	2381
Prioritet 1.1. Razvoj i unapređenje infrastrukturnih sustava i objekata	2381
Prioritet 1.2. Razvoj i unapređenje prometne mreže	2383
Prioritet 1.3. Održivo gospodarenje energijom i povećanje udjela obnovljivih izvora energije	2384
RAZVOJNI CILJ 2. JAČANJE KONKURENTNOSTI GOSPODARSTVA KORIŠTENJEM LOKALNIH RESURSA	2385
Prioritet 2.1. Razvoj malog i srednjeg poduzetništva i obrtništva	2385
Prioritet 2.2. Održiva poljoprivredna proizvodnja temeljena na postojećim resursima i tržišnoj potražnji	2387
Prioritet 2.3. Razvoj turističke ponude kontinentalnog turizma	2389
RAZVOJNI CILJ 3. UNAPREĐENJE KVALITETE ŽIVOTA I JAČANJE SOCIJALNE KOHEZIJE	2390
Prioritet 3.1. Razvoj društvene infrastrukture i usluga	2390
Prioritet 3.2. Organiziranje zajednice i razvoj ljudskih potencijala	2393
RAZVOJNI CILJ 4. ZAŠTITA PRIRODE I OKOLIŠA	2394
Prioritet 4.1. Održivo upravljanje okolišom	2394
12. ODABIR PROJEKATA ZA IMPLEMENTACIJU STRATEŠKOG PLANA GOSPODARSKOG RAZVOJA OPĆINE LIPOVLJANI	2396
13. FINANCIJSKI OKVIR	2396
14. IZVORI FINANCIRANJA	2397
15. DOKUMENTI ZNAČAJNI ZA OBLIKOVANJE STRATEGIJE	2399
16. OSVRT NA RAZVOJNU STRATEGIJU SISAČKO-MOSLAVAČKE ŽUPANIJE 2011.-2013.	2400
17. IMPLEMENTACIJA STRATEGIJE	2401
18. PRAĆENJE I AŽURIRANJE STRATEŠKOG PLANA GOSPODARSKOG RAZVOJA	2402
PRILOG 1; BAZA PROJEKTNIH IDEJA	2402
PRILOG 2; POPIS AKTIVNIH PODUZETNIKA I OBRJNIKA NA PODRUČJU OPĆINE LIPOVLJANI	2404
PRILOG 3; POPIS POLJOPRIVREDNIH GOSPODARSTAVA NA PODRUČJU OPĆINE LIPOVLJANI	2405

ANALIZA STANJA

1. OPĆI PODACI

1.1. GEOPROMETNI POLOŽAJ

Sisačko-moslavačka županija ima površinu od 4.468 km². Zauzima 7,9% kopnenog teritorija Republike Hrvatske i pripada skupini najvećih hrvatskih županija. Smještena je na jugu središnjeg djela države, i graniči s pet

županija: Karlovačkom, Zagrebačkom, Bjelovarsko-bilogorskom, Požeško-slavonskom i Brodsko-posavskom, te na jugu s Republikom Bosnom i Hercegovinom. Zauzima područje oko prisavske nizine s kompleksnim i raznolikim rubnim pojasom. Zapadni i južni brdoviti dio županije, Banovina, podijeljen je plitkim dolinama rijeka Gline, Trepče i Sunje, i dubljim usječenim sustavom Žirovca prema Uni, te završava planinskim prostorom Zrinske gore i Petrove gore. Središnji nizinski, najveći dio oko rijeke Save pokriva i prostor Parka prirode Lonjsko Polje, a sjeverni dio županije završava južnim padinama Moslavačke gore i Psunja.

Na području županije nalazi se 456 naselja, koja su ustrojena u 19 jedinica lokalne samouprave. Županija tako obuhvaća 7 Gradova (Sisak, Glina, Hrvatska Kostajnica, Kutina, Novska, Petrinja i Popovača) i 12 Općina (Donji Kukuruzari, Dvor, Gvozd, Hrvatska Dubica, Jasenovac, Lekenik, Lipovljani, Majur, Martinska Ves, Sunja, Topusko i Velika Ludina). Upravno, administrativno i gospodarsko središte Županije je Grad Sisak. Sisačko-moslavačka županija ustrojena je 16. travnja 1993. godine, a 1997^{1.} i 2013^{2.} godine doživjela je administrativne i teritorijalne izmjene. Danas ima 172.439 stanovnika (DZS, 2011.).

Slika 1: Sisačko-moslavačka županija



Općina Lipovljani obuhvaća područje naselja Kraljeva Velika, Krivaj, Lipovljani i Piljenice, a nalazi se u istočnom, slavonskom dijelu županije i prostire na 111,4 km². Teritorijalno graniči sa Gradovima Siskom, Novskom, Kutinom i Općinom Jasenovac. U četiri naselja je nastanjeno 3.455 stanovnika (DZS, 2011.).

Prostor Općine Lipovljani karakterističan je za uobičajenu sliku nizine Lonjskog polja i brežuljaka Moslavačke gore i Psunja koji su odijeljeni krupnom državnom infrastrukturom (autocesta i željeznica) i velikim vodenim površinama ribnjaka »Lipovljani« i akumulacije »Pakra«. Oko 40% područja Općine smješteno je unutar Parka prirode Lonjsko polje.

S prometno-geografskog gledišta, položaj Općine je povoljan budući da područjem Općine prolazi autocesta A3 Zagreb - Lipovac putem koje se ostvaruje dobra prometna povezanost s ostatkom države i šire, preko ulazno izlaznog čvorišta »Novska«, dok se u budućnosti očekuje gradnja ulazno izlaznog čvorišta »Lipovljani«.

1.2. POVIJESNI RAZVOJ

Povoljan prirodni i prometni položaj ovog područja uvjetovao je naseljenost od najstarijih vremena, ali prostor je do danas arheološki slabo istražen, stoga se naseljenost sa sigurnošću može pratiti tek od srednjeg vijeka, od kada se dijelovi ovog prostora pojedinačno spominju u povijesnim dokumentima.

Prostor današnje Općine Lipovljani moguće je pratiti kroz pisane dokumente od 1231. godine kada je širi prostor kao posjed i župa Svetačje darovan šimeškom županu Tiboltu iz Mađarske. Preustrojem uprave u Sla-

¹ Općina Križ i Ivanić-Grad prelaze u Zagrebačku županiju, a Općine Lasinja i Vojnić u Karlovačku županiju

² Općina Popovača dobiva status Grada

voniji sredinom 14. stoljeća, područje Svetačja se uključuje u novouređenu Križevačku županiju. U povijesnim dokumentima iz 14. stoljeća spominje se župna crkva sv. Mihovila zagrebačke biskupije, Stara tvrđava Velika i Nova tvrđava Velika te Crkva sv. Križa, unutar utvrde Kraljeva Velika.

Dolaskom Turaka stanovništvo je izbjeglo, utvrda Kraljeva Velika je 1538. godine zapaljena, a naselje Lupya (Lipovljani) u potpunosti je srušeno. Turci vladaju ovim prostorom od 1530. do 1691. godine. Odlaskom Turaka dolazi do intenzivnog naseljavanja ovog prostora koje traje do 1720. godine. Osnivaju se naselja Kraljeva Velika i Lipovljani o čemu svjedoče prvi popisi stanovništva iz 1698. godine, a potom i naselja Piljenice (1730.) i Krivaj (1740.). 1745. godine unutar Vojne krajine osniva se Gradiška pukovnija, te Lipovljani postaju sjedište I. satnije 8. Gradiške pukovnije.

Prostor se intenzivno razvija i naseljava sredinom 18. stoljeća, osobito nakon gradnje krajiške ceste 1779. godine, podno prigorja. Organizacija života se diže na višu razinu, te se u Lipovljanima 1770. godine gradi škola.

Ukidanjem Vojne krajine 1881. godine, područje dolazi u sastav Požeške županije. Gradnja željezničkih pruga krajem 19. stoljeća ovom području daje nov poticaj za razvoj. Lipovljani 1871. godine postaju sjedište šumarije, općinu dobivaju 1872. godine, a 1897. godine željezničku postaju.

Slika 2; Slika 3; Razglednice Lipovljana iz prošlosti



1.3. KLIMA I RELJEF

Za Općinu Lipovljani nije obavljeno posebno mjerenje klimatskih podataka, ali su mjerodavni podaci za šire područje, koje karakterizira subpanonska klima vrućih ljeta i hladnih zima sa maksimalnim padalinama u periodima lipnja ili srpnja odnosno rujna ili listopada u količini od 900-1.100 mm. Prosječno padne 1.054 mm padalina, a srednja relativna vlažnost iznosi 81%. Najniže temperature sa prosjekom $-2,5^{\circ}\text{C}$ zabilježene su u siječnju, maksimalne u srpnju sa prosjekom 18°C , a godišnji prosjek iznosi $8,6^{\circ}\text{C}$. Maksimalna visina snježnog pokrivača može iznositi 60 cm, srednji godišnji broj dana sa više od 30 cm snijega je između 5 i 10 dana, a srednjak broja dana sa snijegom od oko 1 cm kreće se između 40 i 56 dana. Područje karakterizira učestala pojava mraza i magle, a pripada u oblačnije predjele Hrvatske.

Reljefno, područje Općine Lipovljani dio je vrlo dinamičnog prostora koji se grubo tipološki može razvrstati na tri osnovna topografska elementa:

- zone brdskog pojasa Moslavačke gore i Pšunja sa dolinama vodotoka
- prijelazna zona blaže topografije u kontaktnoj zoni pribriđa Moslavačke gore i Pšunja i vodotoka Pakre, Ilove, Subocke sa pritokama
- nizinski dio južnog dijela Općine koji ulazi u Park prirode Lonjsko Polje, te vodene površine ribnjaka i akumulacije.

Navedeni elementi determiniraju dvije osnovne zone: brežuljkastu i nizinsku koje graniče upravo na području naselja Lipovljani.

2. STANOVNIŠTVO

Obilježja stanovništva su vrlo bitne značajke svakog područja budući da pojedine demografske karakteristike u velikoj mjeri determiniraju njegov gospodarski, kulturni i opći društveni razvitak te su indikatori razvojnog potencijala određene lokalne sredine.

Prema podacima Državnog zavoda za statistiku iz 2011. godine na području Općine Lipovljani stanuje 3.455 stanovnika u ukupno 1.144 kućanstva. Udio stanovništva Općine u ukupnom stanovništvu Županije, koje broji 172.439 stanovnika, iznosi 2,00%.

Naselje Lipovljani kao administrativno središte Općine, najznačajnije je naselje sukladno veličini, broju stanovnika, sadržajima, kao i po gospodarskom značaju. Podatak da je 65% od ukupnog broja stanovnika nastanjeno na području naselja Lipovljani, ukazuje na monocentričnost Općine.

Tablica 1: Prirodno kretanje stanovništva u Općini Lipovljani

Mjesto u sastavu Općine	Broj stanovnika 1971.	Broj stanovnika 1981.	Broj stanovnika 1991.	Broj stanovnika 2001.	Broj stanovnika 2011.
Lipovljani	2299	2279	2430	2777	2.260
Kraljeva Velika	649	606	575	527	471
Krivaj	348	420	400	368	307
Piljenice	487	435	461	429	417
Ukupno	3783	3740	3866	4101	3.455

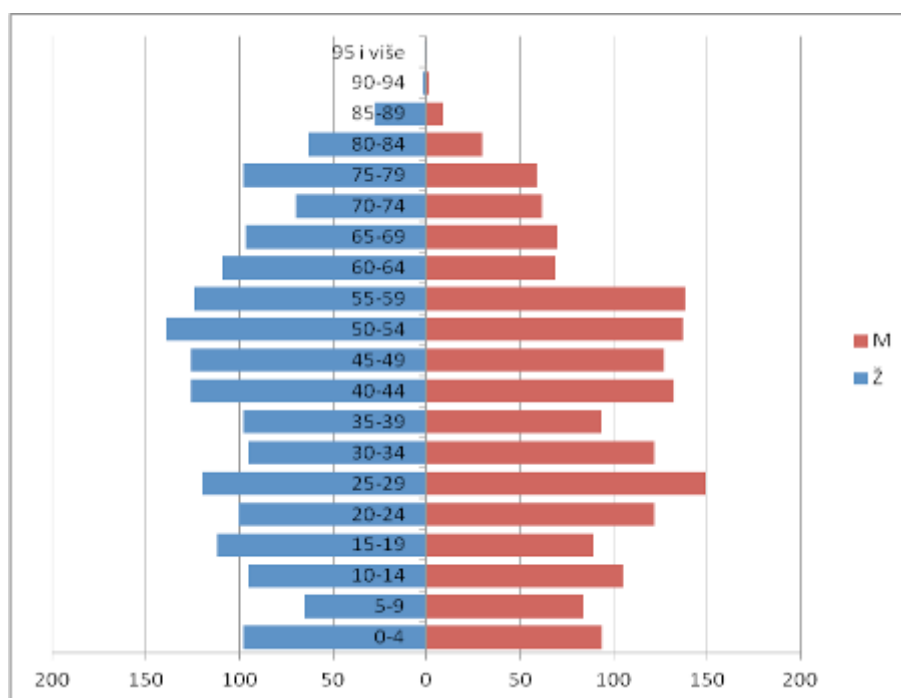
Izvor podataka: DZS, 2011.

Iz prethodne tablice vidljiv je lagani porast ukupnog broja stanovnika u razdoblju od 1981.-2001. godine, te znatan pad broja stanovnika u razdoblju od 2001.-2011. godine od čak 15,75%, što je posljedica prirodne depopulacije³, ali i iseljavanja, posebice mladog stanovništva.

Prosječna gustoća naseljenosti na području Općine iznosi 36,81 stan/km², što je neznatno ispod županijskog prosjeka (38,64 stan/km²) i značajno ispod državnog prosjeka (75,71 stan/km²).

Dobno-spolna struktura temeljna je demografska struktura budući da pokazuje potencijalnu vitalnost stanovništva te iz nje proizlaze ključni kontingenti nužni za biološku reprodukciju i formiranje radne snage.

Grafikon 1: Dobno spolna struktura stanovništva



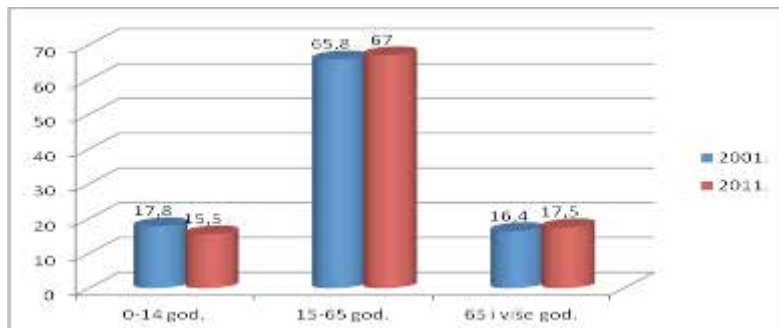
Izvor podataka: DZS, 2011.

Kao i ostatku Republike Hrvatske, i na području Općine Lipovljani uočava se regresivni ili kontraktivni tip dobne strukture kojeg karakterizira niski udjel djece s obzirom na stanovništvo srednje dobi, što uzrokuje nizak, opadajući prirodni prorast i pokazuje proces depopulacije. U spolnoj strukturi stanovništva prevladavaju žene, s udjelom od 51,11%.

³ Smanjenje broja stanovnika zbog više umrlih nego rođenih

Podjelom stanovništva na mlado (0-14 godina starosti), zrelo (15-64 godine) i staro (>65 godina) te usporedbom podataka iz 2001. i 2011. godine razvidno je kako dominantni demografski proces koji obilježava suvremeno društvo nije zaobišao niti područje Općine Lipovljani.

Grafikon 2: Dobna struktura stanovništva Općine s podjelom na mlado (0-14 godina starosti), zrelo (15-64) i staro (>65 godina); usporedba 2001. i 2011. godina

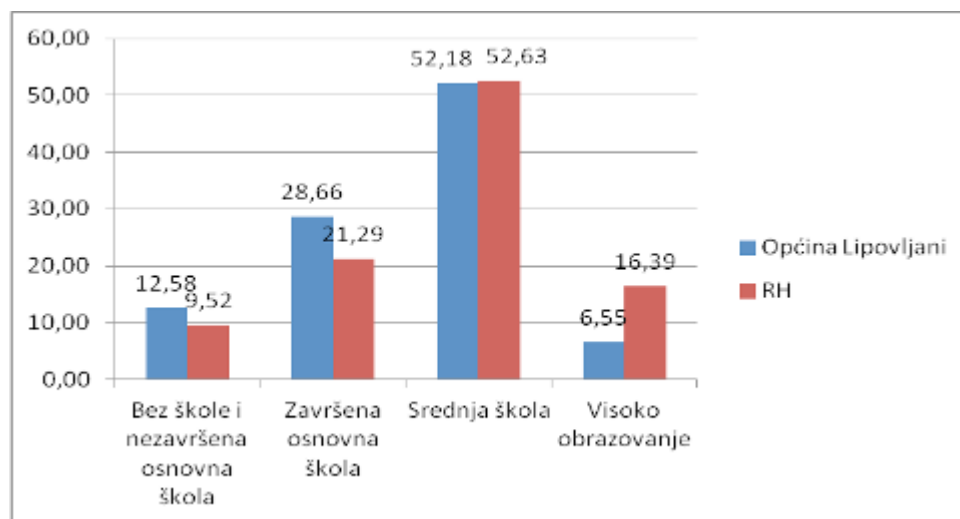


Izvor podataka: DZS, 2011.

U promatranom razdoblju došlo je do smanjenja udjela mladog stanovništva, te povećanja udjela zrelog i starog stanovništva što ukazuje na prisutnost procesa starenja stanovništva. Starenje stanovništva ima većinom negativne implikacije na daljnji demografski i gospodarski razvoj. U demografskom pogledu, proces starenja stanovništva negativno utječe, kako na ukupno kretanje, tako i na strukturu stanovništva, dok u gospodarskom smislu, starenje stanovništva utječe na smanjenje broja stanovnika u radnoj dobi te na stupanj aktivnosti ukupnog stanovništva.

Što se tiče obrazovne strukture stanovništva, od ukupno 2.917 stanovnika, starih 15 i više godina, 52,18% (1.522 osobe) ima srednju stručnu spremu, udio visokoobrazovanih je 6,55% (191 osoba), dok ukupno 1.203 osobe imaju nižu stručnu spremu, odnosno završenu osnovnu školu ili niži stupanj obrazovanja, što je 12,58% od ukupnog broja stanovnika.

Grafikon 3: Obrazovna struktura stanovništva



Izvor podataka: DZS, 2011.

Usporedba podataka na razini Općine Lipovljani s podacima državnog prosjeka, ukazuje na lošiju obrazovnu strukturu na području Općine, posebice što se tiče udjela visokoobrazovanih. Prema obrazovnim područjima stanovništva, prevladava inženjerstvo, prerađivačka industrija i građevinarstvo (883 osobe), zatim društvene znanosti, poslovanje i pravo (345 osoba) te usluge (210 osoba).

Područje Općine Lipovljani karakterizira velik broj pripadnika nacionalnih manjina, što je utjecalo na pravce razvitka Općine, posebice u domeni kulturnih djelatnosti. Od ukupnog broja stanovnika, njih 433 (12,53%) se izjasnilo kao nacionalna manjina. U strukturi nacionalnih manjina najbrojniji su Ukrajinci (148), Slovaci (106), Česi (88) te Srbi (34), a slijede Albanci, Austrijanci, Bošnjaci, Mađari, Makedonci, Nijemci, Rusini, Slovenci i Talijani sa po manje od 10 pripadnika.

3. RADNA SNAGA

3.1. ZAPOSLENOST

U pogledu zaposlenosti na području Općine Lipovljani, sukladno podacima Hrvatskog zavoda za mirovinsko osiguranje, Središnja služba Zagreb, Služba plana i analize, na dan 30. 9. 2013. godine ukupno je evidentirano 600 zaposlenih osoba, kako slijedi:

Tablica 2: Osiguranici mirovinskog osiguranja prema osnovama osiguranja

Osnova osiguranja	Broj osiguranika
Radnici kod pravnih osoba	463
Radnici kod fizičkih osoba	92
Obrtnici	29
Poljoprivrednici	10
Samostalne profesionalne djelatnosti	4
Zaposleni kod međunarodnih organizacija i u inozemstvu	0
Produženo osiguranje	2
Ukupno	600

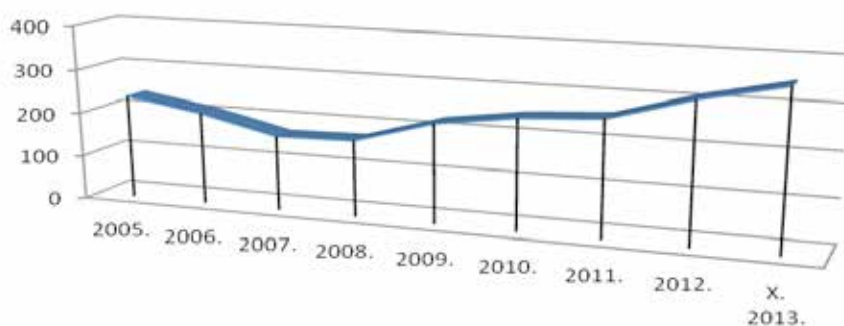
Izvor podataka: Hrvatski zavod za mirovinsko osiguranje, rujna 2013.

Temeljem gore navedenih podataka, vidljivo je da 77% zaposlenih čine radnici kod pravnih osoba, slijede radnici kod fizičkih osoba sa udjelom od 15%, obrtnici sa udjelom od 4,8%, dok je udio poljoprivrednika samo 1,6%.

3.2. NEZAPOSLENOST

Prema podacima Hrvatskog zavoda za zapošljavanje iz rujna 2013. godine, na području Općine Lipovljani registrirano je ukupno 356 nezaposlenih osoba, od čega 236 (66,3%) žena.

Grafikon 4: Kretanje broja nezaposlenih u razdoblju 2005. - listopad 2013.



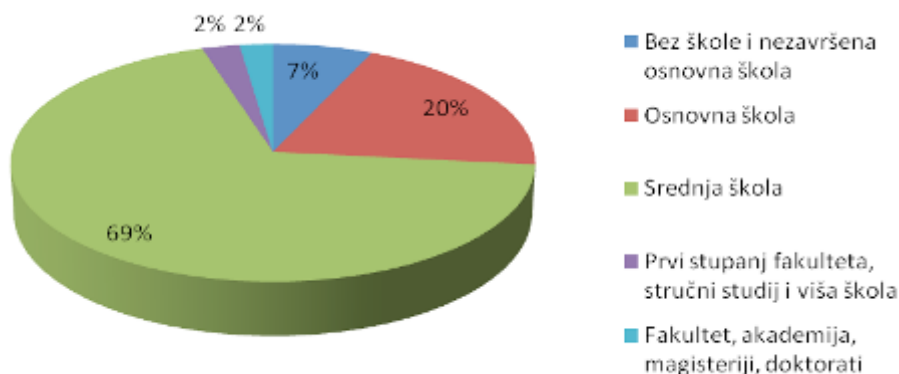
Izvor podataka: HZZ, listopad 2013.

Promatrajući ukupan broj nezaposlenih u razdoblju od 2005. godine do rujna 2013. godine, razvidan je kontinuiran pad broja nezaposlenih do 2008. godine odnosno do izbijanja svjetske ekonomske krize. Od 2009. godine evidentan je rast broja nezaposlenih, te nezaposlenost na području Općine bilježi svoj vrhunac upravo u posljednjem promatranom razdoblju, odnosno tijekom listopada 2013. godine.

Od ukupnog broja evidentiranih, 71 osoba je bez radnog iskustva, a posebno je potrebno istaknuti kako 101 osoba, odnosno 28% svih nezaposlenih, pripada u kategoriju dugotrajno nezaposlenih osoba, odnosno osoba koje se u evidenciji Zavoda za zapošljavanje nalaze dulje od dvije godine. Od ukupnog broja nezaposlenih, 9 je osoba s invaliditetom, a 32 nezaposlene osobe imaju status hrvatskog branitelja.

Promatrajući strukturu obrazovanja nezaposlenih osoba, prevladavaju osobe srednje stručne spreme (69%). Značajan je i broj osoba bez škole i sa završenom osnovnom školom (ukupno 27%) koji su u vrlo nepovoljnom položaju na tržištu rada sa malim izgledima pronalaska novog zaposlenja. Najmanji broj nezaposlenih bilježi se u skupini visokoobrazovanih (4%).

Grafikon 5: Obrazovna struktura nezaposlenih

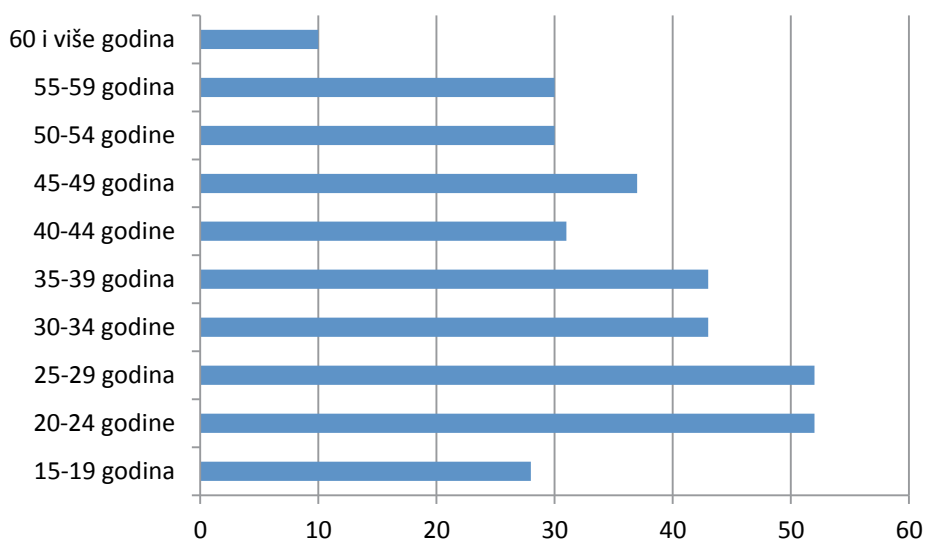


Izvor podataka: HZZ, listopad 2013.

Prema evidenciji HZZ, Područnog ureda Kutina⁴ u listopadu 2013. godine prema pojedinačnim stečenim zvanjima najviše nezaposlenih na evidenciji Zavoda su ekonomisti SSS, prodavači, krojači, frizeri, komercijalisti, automehaničari i maturanti opće gimnazije.

Što se tiče dobne strukture nezaposlenih osoba, čak 132 osobe (37%) su u skupini mladih nezaposlenih do 29 godina, a 40 osoba (11%) pripada u skupinu teže zapošljivih osoba starijih od 50 godina.

Grafikon 6: Dobna struktura nezaposlenih



Izvor podataka: HZZ, listopad 2013.

Prema podacima HZZ, Područnog ureda Kutina, u razdoblju od siječnja do kraja listopada 2013. godine na području Općine Lipovljani evidentirana su 22 korisnika mjera aktivne politike zapošljavanja, kako slijedi:

Tablica 3: Korisnici mjera aktivne politike zapošljavanja u razdoblju siječanj - listopad 2013. na području Općine Lipovljani

Naziv mjere	Broj korisnika
Sufinanciranje samozapošljavanja	4
Sufinanciranje samozapošljavanja dugotrajno nezaposlenih osoba	1

⁴ Obuhvaća Ispostave Kutina (Grad Kutina), Novska (Grad Novska, Općine Lipovljani i Jasenovac) i Popovača (Grad Popovača i Općina Velika Ludina)

Naziv mjere	Broj korisnika
Stručno osposobljavanje za rad bez zasnivanja radnog odnosa	7
Sufinanciranje zapošljavanja mladih osoba bez radnog staža	1
Sufinanciranje/financiranje zapošljavanja u javnom radu »Radom za zajednicu i sebe«	6
Obrazovanje nezaposlenih	3
UKUPNO	22

Izvor podataka: HZZ, Područni ured Kutina, studeni 2013.

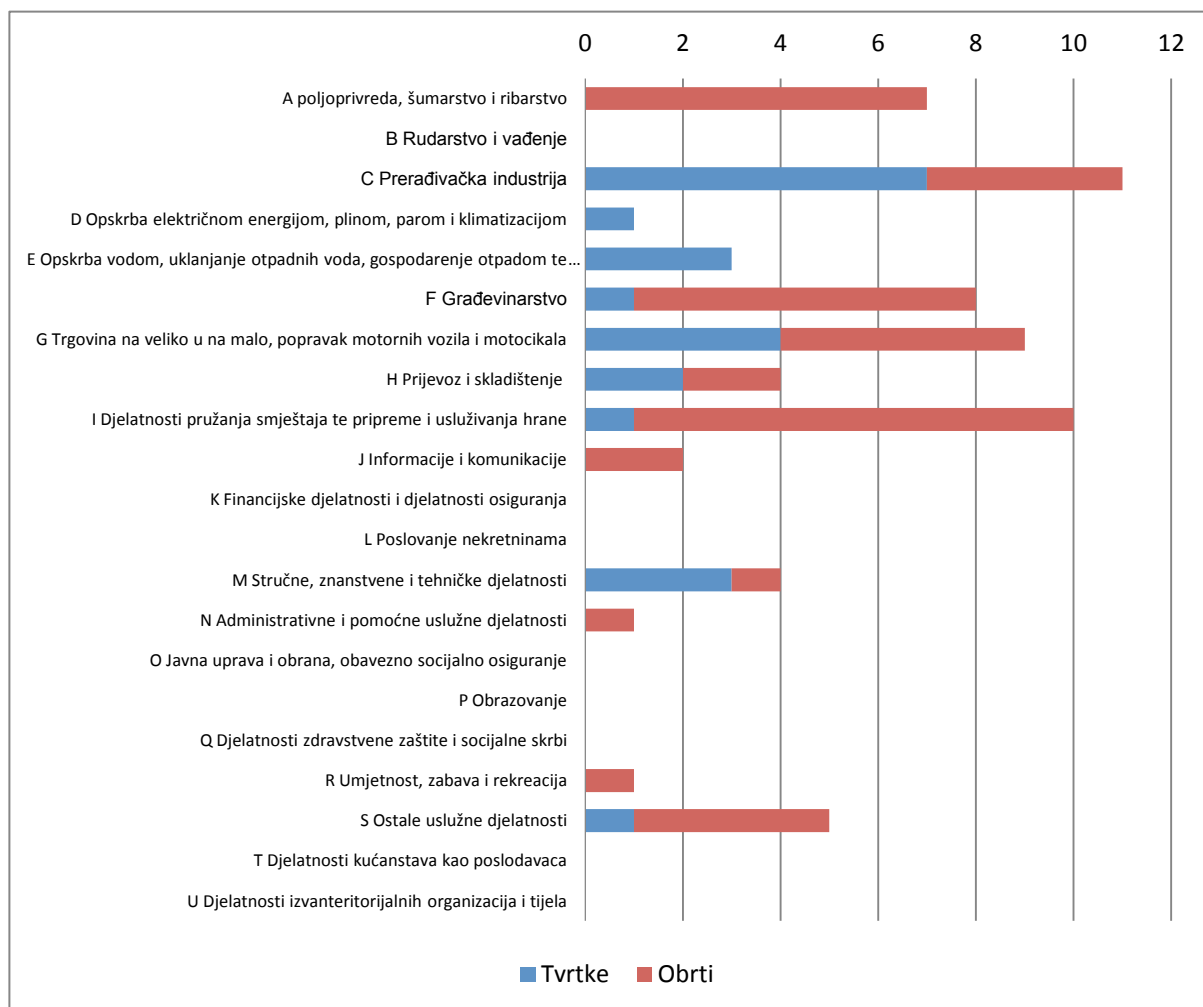
4. GOSPODARSTVO

4.1. PODUZETNIŠTVO I OBRTNIŠTVO

Prema dostupnim podacima iz Registra poslovnih subjekata te Obrtnog registra, na području Općine Lipovljani registrirano je 66 gospodarskih subjekata, od čega 23 poduzeća (sva prema pravnom obliku registrirana kao društvo s ograničenom odgovornošću) te 43 obrta. Prema podacima Općine Lipovljani, od navedenog broja aktivna su 54 gospodarska subjekta.

Prema gospodarskim djelatnostima, najviše je poslovnih subjekata registrirano u djelatnostima prerađivačke industrije, zatim djelatnosti pružanja smještaja te pripreme i usluživanja hrane, trgovine na veliko i malo, popravka motornih vozila i bicikala i u djelatnosti građevinarstva.

Grafikon 7: Poduzeća i obrti registrirani na području Općine Lipovljani prema osnovnoj djelatnosti (NKD 2007)



Izvor podataka: Obrtni registar, Registar poslovnih subjekata

Od gospodarskih subjekata koji imaju sjedište na području Općine Lipovljani, samo jedan je u kategoriji srednjih poduzeća, dok su sva ostala u kategoriji malih i mikro poduzeća. Gledano po djelatnostima, najveći broj zaposlenih radi u prerađivačkoj industriji (prerada drva i proizvodnja namještaja).

Drvena industrija jedna je od glavnih gospodarskih djelatnosti na području Općine Lipovljani, te u istoj radi cca. četvrtina svih zaposlenih na području Općine. Pilana u Lipovljanima započela je s radom 1974. godine, a kasnije su kapaciteti prošireni na doradnu pilanu, sušare i nove proizvodne pogone. Početkom 2012. godine tvrtku kao većinski vlasnik preuzima privatni investitor te pokreće proizvodnju lijepljenih elemenata za prozore i vrata, masivnih ploča, te gotovih termo tretiranih podova.

Osim »lokalnih« gospodarskih subjekata koji su nositelji obrtništva i poduzetništva, potrebno je još spomenuti ispostave/podružnice/pogone tvrtki koje djeluju na području Općine Lipovljani, a koje su od iznimne važnosti za gospodarski razvoj ovog područja i u kojima je zaposlen značajan dio lokalnog stanovništva. To su prvenstveno INA Industrija nafte dd; Pogon Lipovljani koja na području Općine ima naftno plinsko eksploatacijsko polje; te Uprava šuma podružnica Zagreb, Šumarija Lipovljani, koja gospodari sa 7.167 ha šumskog zemljišta.

Jedan od pokretača gospodarskog razvoja ovog područja ponovo bi trebali postati i ribnjaci Lipovljani, po kojima je nekada ovo područje bilo prepoznatljivo. Nakon dugog niza godina zaostajanja i propadanja ribnjačarstva, 2012. godine ribnjaci su dani privatnom investitoru u koncesiju na rok od 50 godina. Ulaganja u uređenje ribnjaka i nabavu mlađi su započela te se očekuje da će ribnjak u prvoj fazi zaposliti 25 djelatnika, a pozitivno će djelovati i na razvoj poljoprivrede i turizma.

4.2. PODUZETNIČKE ZONE

S namjerom poticanja gospodarskog razvoja i privlačenja novih investicijskih ulaganja, Općina Lipovljani započela je s realizacijom projekta izgradnje i razvoja poduzetničke zone, koja će zadovoljiti dugoročne potrebe u pogledu cjelokupnog razvoja gospodarstva na ovom području.

Inicijativa za osnivanjem poduzetničke zone pokrenuta je 2004. godine donošenjem Odluke o osnivanju i formiranju poduzetničke zone od strane Općinskog vijeća Općine Lipovljani. Tom odlukom predviđena je poduzetnička zona površine 15 ha locirana između autoceste Zagreb-Lipovac i magistralne pruge M.G.2.1. Dugo Selo-Novska. Prostornim planom uređenja Općine Lipovljani iz 2008. godine definiran je veći prostor za poduzetničku zonu, ukupne površine 120,78 ha, a u kasnijoj fazi planira se proširenje zone na zemljište Hatnjak smješteno između magistralne pruge M.G.2.1. Dugo Selo-Novska i županijskih cesta Ž 3215: A3-Lipovljani i Ž 3214: Kutina-Lipovljani-Novska.

Slika 4: Poduzetničke zone Blatnjača i Hatnjak



Nakon što je darovnicom Republike Hrvatske Općina Lipovljani 2011. godine postala vlasnikom 118.814 m² zemljišta u zoni, izrađeni su Urbanistički planovi uređenja zona Blatnjača i Hatnjak kojima je definirana namjena zemljišta u zonama, čime su ostvareni preduvjeti za izradu projektne dokumentacije za izgradnju komunalne infrastrukture u zoni.

Uz postojeće pogone tvrtke »Lipovljani Lignum« d.o.o., pogon Šumarije Lipovljani i farmu muznih krava PO »Kopečki«, smještene na samom ulazu u zonu, planiraju se pokrenuti veće investicije u proizvodnoj djelatnosti, u uslužnim djelatnostima te zanatsko proizvodni pogoni većeg kapaciteta.

Glavni ciljevi osnivanja poduzetničke zone su osiguranje dugoročnih uvjeta za razvoj obrtništva, malog i srednjeg poduzetništva, dugoročno smanjivanje nezaposlenosti, te otvaranje novih radnih mjesta, poticanje suradnje u realizaciji konkretnih razvojnih projekata između poduzetnika i obrtnika unutar zone te stimuliranje rasta i razvoja poduzetnika i obrtnika, posebice u pogledu razvijanja novih proizvoda i primjene novih tehnologija.

Izgradnjom planiranog čvorišta »Lipovljani« na autocesti A3 Zagreb-Lipovac omogućit će se kvalitetna povezanost Općine Lipovljani, kao i širega gravitacijskog područja sa Zagrebom, što će zasigurno doprinijeti atraktivnosti zone i povećanju poduzetničkog potencijala iste.

4.3. POLJOPRIVREDA

Općina Lipovljani ima brojne razvojne mogućnosti koje se temelje na prirodnim značajkama prostora, poljoprivrednom i šumskom zemljištu, a bitnu ulogu ima i vrlo visok stupanj ekološke očuvanosti čitavog prostora.

Područje Općine Lipovljani je izrazito poljoprivredna regija, gdje se prvenstveno proizvode osnovne biljne vrste. Parcele su nastale na područjima udolina ili na padinama brijegova, te je uzgoj vrste kultura u ovisnosti o položaju i veličini parcele: u dolinama i podbrežju prevladavaju žitarice, a na padinama Moslavačke gore i Psnja razvijaju se kulture vinove loze, raznog voća i povrća.

Na području Općine Lipovljani utvrđene su sve prostorne kategorije zaštite zemljišta, a osobito su značajne površine osobito vrijednih tala P1 kategorije (410 ha) i vrijednih obradivih tala P2 kategorije (1.366 ha). Najznačajnije poljoprivredne površine smještene su u središnjem dijelu Općine, jugozapadno i južno od naselja Lipovljani. Usitnjenost parcela, naročito u sjevernom dijelu Općine, primarno uvjetuje poljoprivredne djelatnosti na razini obiteljske proizvodnje za vlastite potrebe.

Ukupna površina poljoprivrednog zemljišta iznosi 5.924,38 ha, što je 53,3% ukupne površine Općine. Od toga se 4.081,79 ha (68,9%) nalazi u privatnom vlasništvu, dok je 1.842,59 ha (31,1%) u vlasništvu Republike Hrvatske. S ciljem stavljanja poljoprivrednog zemljišta u funkciju, Općinsko vijeće donijelo je Plan raspolaganja državnim poljoprivrednim zemljištem na području Općine Lipovljani, putem kojega je 1.510,09 ha zemljišta dano u koncesiju/ dugogodišnji zakup/prodano, dok je još 332,50 ha preostalo za raspolaganje.

Iako raspolaže kvalitetnim zemljištem pogodnim za intenzivan razvoj poljoprivrednih djelatnosti, poljoprivreda na području Općine Lipovljani nedovoljno je i/ili neadekvatno zastupljena. Naime, nositelji poljoprivredne djelatnosti na području Općine su obiteljska poljoprivredna gospodarstva, koja su prema svojoj površini, proizvodnim kapacitetima i ostvarenim ekonomskim rezultatima mala, te uglavnom proizvode samo za potrebe svog kućanstva, dok je samo 7 poslovnih subjekata (obrti i trgovačka društva) koji se bave poljoprivrednim djelatnostima.

Tablica 4: Broj poljoprivrednih gospodarstava upisanih u Upisnik poljoprivrednih gospodarstava prema tipu

Tip poljoprivrednog gospodarstva	Broj poljoprivrednih gospodarstava
Obiteljsko gospodarstvo	197
Obrt	5
Trgovačko društvo	2
Zadruga	1
UKUPNO	205

Izvor: APPRRR, prosinac 2013.

U strukturi poljoprivrednog zemljišta najveći udio zauzimaju oranice s 85%, zatim slijede livade s 10% te pašnjaci s 2,5%. Kako je upisano u sustavu evidencije poljoprivrednih zemljišta ARKOD-u, od ukupnih poljoprivrednih površina obrađuje se tek 1.755,04 ha ili 39%. Ovaj podatak ukazuje na značajne rezerve za povećanje ciljane upotrebe zemljišta, te na jaču potrebu poticanja razvoja poljoprivrede i uzgoja poljoprivrednih kultura, posebice onih koje donose povećanu novu vrijednost.

Tablica 5: Broj parcela i površina prema tipu PG-a i vrsti korištenja poljoprivrednog zemljišta na području Općine Lipovljani u ARKOD sustavu

Vrsta korištenja	OBITELJSKO GOSPODARSTVO		OBRT		TRGOVAČKO DRUŠTVO		Ukupno broj parcela	Ukupno površina (ha)
	Broj parcela	Površina (ha)	Broj parcela	Površina (ha)	Broj parcela	Površina (ha)		
Oranica	682	1.132,95	51	351,56	6	8,43	739	1.492,93

Vrsta korištenja	OBITELJSKO GOSPODARSTVO		OBRT		TRGOVAČKO DRUŠTVO		Ukupno broj parcela	Ukupno površina (ha)
	Broj parcela	Površina (ha)	Broj parcela	Površina (ha)	Broj parcela	Površina (ha)		
Livada	209	181,50	3	1,49	-	-	212	182,98
Pašnjak	53	40,36	3	2,77	-	-	56	43,13
Vinograd	1	0,10	-	-	-	-	1	0,10
Voćnjak	28	4,90	-	-	-	-	28	4,90
Orašaste kulture	8	9,70	-	-	-	-	8	9,70
Mješani trajni nasad	1	0,08	-	-	-	-	1	0,08
Ostalo zemljište	9	21,21	-	-	-	-	9	21,21
Ukupno	991	1.390,79	57	355,82	6	8,43	1.054	1.755,04

Izvor: APPRRR, prosinac 2013.

Kako je vidljivo iz prethodne tablice, poljoprivredno zemljište je usitnjeno, parcele koje sačinjavaju jedan poljoprivredni posjed su površinom male, a često i međusobno udaljene. Koristi se ukupno 1.054 parcela poljoprivrednog zemljišta te prosječna veličina parcele iznosi samo 1,66 ha. U takvim uvjetima evidentno je kako su većina poljoprivrednika na području Općine Lipovljani mali proizvođači koji nemaju odgovarajuća sredstva za proizvodnju (oprema, skladišta, silosi, hladnjače, prerađivački kapaciteti i sl.), koja su pojedinom poljoprivredniku preskupa za nabavu ili izgradnju. Usitnjeno poljoprivredno zemljište onemogućuje veću proizvodnju, rezultira većim troškom po jedinici proizvoda te dovodi u pitanje razvoj poljoprivredne proizvodnje i njezinu održivost.

Veći obujam proizvodnje, trajan plasman proizvoda i sigurno tržište može se osigurati povezivanjem i umrežavanjem poljoprivrednih proizvođača u zadružno poslovanje, ali ono nije u dovoljnoj mjeri zaživjelo na području Općine. Naime, prema podacima Agencije za plaćanja u poljoprivredi, ribarstvu i ruralnom razvoju na području Općine djeluje samo jedna zadruga.

Baziranost na konvencionalnim metodama obrade zemljišta također je važan problem budući da sa sobom nosi i štetne posljedice kao što su onečišćenje okoliša, pitke vode, tla i zraka. Najveći dio površina obrađuje se poljoprivrednom mehanizacijom, prihranjuje mineralnim i organskim gnojivima, a štiti pesticidima, fungicidima, herbicidima i drugim zaštitnim sredstvima, često u prekomjernim količinama. Uz pretežito konvencionalnu poljoprivredu, jedna od prepreka za daljnji razvoj poljoprivrede mogla bi biti i nepovoljna obrazovna i starosna struktura stanovnika poljoprivrednih kućanstava.

Jedan od načina kako Općina Lipovljani može na najbolji način iskoristiti postojeće resurse i potencijale je svakako i razvoj ekološke poljoprivrede koja je na ovom području tek u začetima, s obzirom da prema podacima iz ARKOD-a na području Općine nema niti jednog registriranog ekološkog poljoprivrednika. Raspoloživo poljoprivredno zemljište relativno je visokog boniteta i ekološke očuvanosti što zadovoljava standarde za ekološku proizvodnju hrane koja može postati jedan od strateških sektora razvoja poljoprivredne proizvodnje na ovom području.

Daljnji razvoj poljoprivrede potrebno je osmišljavati i provoditi u skladu s načelima održivog razvoja, a to je moguće postići prvenstveno kroz sustavnu edukaciju poljoprivrednika, a potom i adekvatnu implementaciju stečenih znanja. Obiteljska poljoprivredna gospodarstva mogu biti temelj budućeg poljoprivrednog razvoja, te na više načina pozitivno djelovati na ukupnu gospodarsku sliku Općine, prvenstveno kroz očuvanje tradicije bavljenja ovom djelatnošću, komplementarni razvoj turističkih djelatnosti, a potom i kroz zadržavanje i/ili povratak mladih ljudi na selo.

4.4. ŠUMARSTVO

Područje Općine Lipovljani karakterizira autohtona šumska vegetacija, što je u gospodarskom smislu veoma bitno za daljnji razvoj šumarstva i drvne industrije.

Površina šumskih zemljišta iznosi 4.828 ha, što je 43,5% ukupne površine Općine. Šume su pretežito u državnom vlasništvu (3.893,59 ha, odnosno 80%). Šumama u vlasništvu RH gospodari Uprava šuma Poduznica Zagreb, Šumarija Lipovljani, a dijelom šumskih površina, koje između ostalog služe i za potrebe znanstvenih i stručnih istraživanja u šumarstvu, gospodari Šumarski fakultet Sveučilišta u Zagrebu.

Na području Općine izdvajaju se tri glavne zone biljnog pokrova:

- nizinski dio - šume hrasta lužnjaka i poljskog jasena
- povišene i ocjedite terase, oranice i vrtovi
- viši tereni psunjskih brda - šume hrasta kitnjaka i bukve.

Uz gospodarske i zaštitne šume, na području Općine nalaze se i šume posebne namjene, (šume stare sjemenske sastojine hrasta lužnjaka⁵ i šume unutar Parka prirode Lonjsko polje).

⁵ Sjemenske sastojine su odabrane, najkvalitetnije šume, s ciljem prikupljanja sjemena s fenotipski najboljih stabala, radi daljnje obrade sjemena i proizvodnje sadnica

Drastično smanjenje šuma i šumskog zemljišta na području Općine Lipovljani nastalo je njihovim krčenjem za potrebe ribnjaka, stvaranjem poljoprivrednih melioriranih površina i gradnjom krupne državne infrastrukture. Danas se značajne šumske površine nalaze na pribrežjima Psunja i Moslavačke gore te u južnom dijelu Općine.

4.5. LOV I RIBOLOV

Značajan dio šumskog zemljišta na području Općine Lipovljani ima funkciju lovišta. Lovačko društvo Lipovljani gospodari otvorenim lovištem »Lipovljani«, br. III/113, ukupne površine 4.393 ha, u kojem obitavaju sljedeće vrste divljači: srna obična, zec obični, fazan - gnjetlovi, dok Poljoprivredno poduzeće Orahovica d.d. gospodari sa lovištem »Lipovljani«, br. III/18, koje je po tipu lovišta uzgalište, a glavne vrste divljači su patka divlja gluhara i liska crna. Uz navedena lovišta, manji dio teritorija Općine Lipovljani pripada lovištu »Opeke«, ovlaštenika prava lova Šumarskog fakulteta Sveučilišta u Zagrebu.

Područje Općine Lipovljani obiluje vodotocima s bogatim ribljim fondom. ŠRD »Šaran« je koncesionar vodotoka Zelenika, Pakra, Subocka, Strug (dio koji protječe Općinom Lipovljani), Ilova (dio koji protječe Općinom Lipovljani), Trebež (u duljini od 100 m) te Jamarički kanal i Krivajac. ŠRD »Šaran« volonterskim radom uređuje površinu oko vode, a tijekom cijele godine organizator je različitih turističkih sadržaja poput ribičkih natjecanja, natjecanja u pripravljanju fiša i drugih.

4.6. RIBNJAČARSTVO

Ribnjaci Lipovljani izgrađeni su 1969. godine, a prva proizvodnja u njima započela je 1970. godine. Proizvodni objekti ribnjaka protežu se na više od 650 ha, a locirani su sjeverno i južno od autoceste A3 Zagreb-Lipovac preko koje su povezani nadvožnjakom u jedinstvenu proizvodnu cjelinu. Ribnjaci su nekada bili primjer modernog uzgajališta ribe sa godišnjom proizvodnjom od 500.000 kg konzumnog šarana. Uslijed ratnih zbivanja 1990-ih godina došlo je do smanjenja proizvodnje i postupnog propadanja ribnjaka. Nakon dugotrajnog postupka rješavanja imovinsko pravnih odnosa, uspješno je proveden postupak davanja koncesije te je 2012. godine koncesiju u trajanju od 50 godina na Ribnjacima Lipovljani dobilo PP Orahovica d.d.

Ribnjaci Lipovljani pripadaju potpunom prirodnom sustavu klasičnih šaranskih ribnjaka, jer u svojoj strukturi imaju sve potrebne kategorije objekata (od matičnjaka, predgrijališta, mrijestilišta, rastilišta, mladičnjaka, tovišta i zimnjaka) za uzgoj i skladištenje ribe. Ribnjaci Lipovljani namijenjeni su prvenstveno proizvodnji mlađa i konzuma nekoliko toplovodnih (slatkovodnih) vrsta ribe. Osnovni proizvodi ovog ribnjaka su visokokvalitetne vrste slatkovodnih riba među kojima su šaran, amur, tolstolobik, som, smuđ, štika, linjak, pastrvski grgeč, te gospodarski manje vrijedne, ali sportski atraktivne vrste poput babuške, deverike, crvenperke, bodorke, klana i sl.

Tijekom 2013. godine obnovljena je proizvodnja na površini od cca. 400 ha, a u budućem razdoblju planiraju se daljnja ulaganja privatnog investitora u razvoj ribnjaka, zapošljavanje novih djelatnika, ali i unapređenje turističke ponude čime bi ribnjačarstvo trebalo ponovo postati pokretač gospodarskog razvoja ovog područja.

Slika 5; Slika 6: Ribnjaci Lipovljani



4.7. ENERGETSKE MINERALNE SIROVINE

Prvi istražni radovi vezani za eksploataciju energetskih mineralnih sirovina na području Slavonije i Baranje obavljani su početkom 1940-ih godina, a Polje Lipovljani je privedeno proizvodnji 1964. godine. Naftna i plinska polja Lipovljani, Jamarica i Kozarica te plinsko polje Janja Lipa objedinjeni su u organizacijsku jedinicu Pogon Lipovljani, INA dd.

Eksploatacijska polja smještena su na sjeveroistočnom dijelu Općine te obuhvaćaju 1.663 ha (15% površine Općine). U ranoj fazi proizvodnje, bušotine su radile eruptivno, a starenjem polja, primjenjuju se nove metode pridobivanja - plinsko podizanje, dubinske sisaljke i/ili sekundarne metode utiskivanja vode u ležište. Suha nafta transportira se magistralnim naftovodom za Rafineriju Sisak, a izdvojena slojna voda slanovodima do utisnih bušotina. Naftni plin odvojen na mjernim stanicama sabire se zajedno s plinom proizvedenim na bušotinama plinskih polja na Kompresorskoj stanici Lipovljani.

Uz postojeća ležišta, moguće je očekivati daljnja eksploatacijska i istražna polja nafte i plina na području Općine Lipovljani.

S obzirom na izvore termalnih voda na susjednim područjima (Lipik), u budućem razdoblju potrebno je izvršiti istraživanja resursa termalnih voda na području Općine Lipovljani.

4.8. TURIZAM

U turističku ponudu kontinentalnog dijela Hrvatske, Općina Lipovljani može se uključiti kroz razvoj više selektivnih oblika ruralnog turizma: seoski, kulturni, eko, etno, eno-gastronomski, edukativni, sportsko rekreativni, izletnički, ornitološki, ribolovni, lovni i cikloturizam.

Glavni turistički potencijal na području Općine Lipovljani predstavlja Park prirode Lonjsko polje, unutar kojeg se nalazi cca. 40% površine Općine. Naselja Lipovljani, Piljenice i Kraljeva Velika nalaze se u kontaktnoj zoni s Parkom prirode i kao takvi predstavljaju sjeverni ulaz u Park i tu činjenicu treba intenzivnije turistički valorizirati.

Bogata srednjovjekovna prošlost šireg područja oko Kraljeve Velike predstavlja potencijal za definiranje specifične kulturno povijesne ponude u koju se mogu uključiti arheološki lokaliteti, sakralna kulturna dobra i očuvani primjerci tradicijskog graditeljstva. Naselja Piljenice i Kraljeva Velika karakteriziraju izrazite ambijentalne vrijednosti u vidu očuvanih primjeraka tradicijske gradnje, posebice tradicionalnih posavskih drvenih kuća koje se odlikuju svojim iznimnim prostornim, arhitektonskim i etnološkim karakteristikama, te starih mlinova i drvenih mostova na rijeci Pakri koji čine izvrsnu osnovicu za daljnji razvoj ruralnog turizma s naglaskom na etno, eko i kulturni turizam.

Slika 7: Naselje Piljenice, rijeka Pakra



Veliki potencijal za razvoj seoskog turizma predstavljaju brojna obiteljska poljoprivredna gospodarstva koja se, kroz svoju osnovnu djelatnost poljoprivredu, mogu dopunski uključiti u različite oblike pružanja usluga turistima te u djelatnosti prerade na vlastitom imanju. OPG-i mogu znatno pridonijeti razvoju turističke ponude i prepoznatljivosti Općine Lipovljani na širem turističkom tržištu.

Postojeći prirodni resursi, vodene površine ribnjaka Lipovljani i akumulacije Pakra, šumske zone i krajolik omogućuju intenzivniji razvoj sportsko rekreativnog i izletničkog turizma, dok se Ribnjaci Lipovljani, koji su dio zaštićenog Ramsarskog područja⁶ i svrstani u Važne zone ptica⁷, trebaju intenzivnije valorizirati u smislu razvoja ornitološkog turizma. Ribnjaci Lipovljani i ostali vodotoci bogati ribljim fondom omogućuju razvoj ribolovnog turizma, a lovišta i aktivna uloga Lovačkog društva Lipovljani preduvjet su razvoja lovnog turizma.

S ciljem intenzivnijeg razvoja cikloturizma, Lipovljani su uključeni u projekt »Moslavačke cikloturističke transverzale i lokalne rute« u okviru kojeg su određene i velikim dijelom obilježene biciklističke rute na području Kutine, Čazme, Garešnice, Popovače, Velike Ludine i Lipovljana. U okviru definiranih pravaca, na području Općine formirana je ruta »Lipovljani« koja povezuje sva naselja, a područjem Općine prolaze i transverzale sjever-jug i istok-zapad. Od javne turističke infrastrukture na području naselja Piljenice uređeno je odmorište s klupama i info pločom, a kroz sva naselja postavljena je smeđa turistička signalizacija.

Slika 8: Spomen soba Josipa Kozarca;

Slika 9: Odmorište u Piljenicama



Edukativni turizam može se razvijati kroz poučne staze, posebice na području naselja Kraljeva Velika i Piljenice prema ribnjacima Lipovljani, uz rijeku Pakru prema Piljenicama i u području šuma hrasta lužnjaka, vezano za lik i djelo Josipa Kozarca. Naime, poznati hrvatski pisac i šumar Josip Kozarac svojim je stručnim radom ostavio dubok trag na području Općine Lipovljani, a za vrijeme službovanja na ovom području nastala su i neka od njegovih najznačajnijih književnih djela na temu života slavonskih seljaka, te Općina Lipovljani svoju kulturno turističku prepoznatljivost može graditi upravo na toj činjenici. U okviru zajedničkog projekta Javne ustanove Parka Prirode Lonjsko polje i Šumarije Lipovljani formirana je poučna šumska pješačka staza pod nazivom »Tenina staza«, na kojoj je postavljeno 16 poučnih panoa (hrvatski/engleski) koji govore o temama koje su vezane za tipičnu nizinsku šumu hrasta lužnjaka i običnog graba. Lokacije Opeke, Jošik i Ilova koje karakterizira šumska vegetacija velike starosti, te nastavno pokusni objekt Šumarskog fakulteta Sveučilišta u Zagrebu, gdje se odvija terenska nastava domaćih i stranih studenata, istraživanja i stručni skupovi, također se mogu uključiti u poučne staze.

U zgradi Šumarije Lipovljani uređena je Spomen soba Josipa Kozarca, gdje su izložene brojne fotografije, dokumenti, karte, knjige i osobni predmeti Josipa Kozarca, a od 2012. godine održava se i manifestacija »Dani Josipa Kozarca«, koja uključuje razna kulturna događanja i stručne skupove na temu šumarstva.

Lipovljani turističku prepoznatljivost ostvaruju i kroz manifestaciju Lipovljanski susreti, koji su nekada bili najznačajnija manifestacija nacionalnih manjina na području bivše Jugoslavije. Njihovo održavanje prekinuto je 1990. godine uslijed ratnih zbivanja, a manifestacija je obnovljena 2010. godine.

⁶ Močvarno područje od međunarodne važnosti, zaštićeno Ramsarskom konvencijom, međunarodnim sporazumom o zaštiti močvarnih staništa (1971).

⁷ Important bird areas (IBA) područje je važno područje za ptice koje je proglašeno kao globalno važno stanište za očuvanje populacija ptica

Slika 10: Lipovljanski susreti



Na Lipovljanskim susretima se prikazuje kulturna baština većinskog hrvatskog naroda i nacionalnih manjina koje žive u Republici Hrvatskoj izražena kroz ples, pjesmu, glazbu, narodne običaje, narodne nošnje, kulinarsku baštinu, tradicionalne zanate, amatersko slikarstvo, literarno i kiparsko stvaralaštvo, ruketvorine i druge vidove kulturnog djelovanja i čuvanja izvornih narodnih običaja. Osim Lipovljanskih susreta, na području Općine organizira se i niz manjih, lokalnih manifestacija (»Antunovo« u Kraljevoj Velikoj, »Ivanje« u Piljenicama, »Rokovo« u Krivaju, »Josipovo« u Lipovljanima, te kulturno umjetnička događanja u organizaciji lokalnog KUD-a).

Unatoč svim navedenim postojećim resursima, turizam na području Općine Lipovljani još uvijek nije zaživio u dovoljnoj mjeri. Turistička infrastruktura je nedovoljno razvijena, turistička ponuda nije u dovoljnoj mjeri organizirana, marketinški i promotivni alati se tek u zanemarivoj mjeri koriste, a financijskih sredstava kontinuirano nedostaje.

Prema podacima Turističke zajednice Općine Lipovljani niti jedan OPG na području Općine nije registriran za pružanje turističkih usluga, a smještajni kapaciteti zastupljeni su samo kroz dva objekta: Prenočište »Domagoj« s 5 ležajeva i Restoran »Vukelić« s 9 ležajeva. U 2011. godini zabilježeno je 169 posjetitelja koji su ostvarili 609 noćenja, dok se u 2012. godini bilježe 333 posjetitelja koji su ostvarili 1.228 noćenja. Iako su turistički rezultati nezadovoljavajući, udvostručenje broja dolazaka i noćenja ukazuje na pozitivan turistički trend.

Turističkom razvoju Općine potrebno je pažljivo pristupiti, te racionalno planirati aktivnosti u smjeru razvoja ruralnog turizma i njegovih podoblika kako bi turizam u budućnosti postao jedan od nositelja razvoja ovog područja.

S ciljem ostvarenja i promicanja turističkih znamenitosti i identiteta, podizanja kvalitete turističke ponude i obavljanja promotivnih aktivnosti od zajedničkog interesa za sve subjekte u turizmu Općine Lipovljani, 2007. godine osnovana je Turistička zajednica Općine Lipovljani. U ostvarenju svojih ciljeva, Turistička zajednica Općine Lipovljani kontinuirano radi na osmišljavanju i unapređenju turističkih sadržaja, te kandidira programe glavnom uredu Hrvatske turističke zajednice i Ministarstvu turizma.

4.9. ČLANSTVO U LAG-u MOSLAVINA

Lokalna akcijska grupa »Moslavina« zauzima površinu od 1.787 km². Proteže se preko tri županije: Zagrebačke, Bjelovarsko-bilogorske i Sisačko-moslavačke, a obuhvaća područje od 12 jedinica lokalne samouprave (Čazma, Dubrava, Garešnica, Hercegovac, Ivanić-Grad, Kloštar-Ivanić, Križ, Kutina, Lipovljani, Popovača, Velika Ludina i Velika Trnovitica) te broji ukupno 65 članova (prema podacima iz studenog 2013. godine). Prema službenom popisu stanovništva 2011. godine na području LAG-a živi 95.894 stanovnika.

Cilj lokalne akcijske grupe je zajedničko osmišljavanje i poticanje projekata u razvoju ruralnih područja, a upravo se osnivanjem LAG-a ostvaruju nužni preduvjeti za korištenje EU fondova za ruralni razvoj i provedbu LEADER programa⁸ za razvoj ruralnih područja.

⁸ Naziv je akronim od izvornog francuskog naziva: »Liaison Entre Actions de Développement Rural« što u prijevodu znači »Veze između aktivnosti za razvoj ruralne ekonomije«. LEADER pristup predstavlja alat za kreiranje i prilagođavanje ruralne politike vrlo različitim potrebama ruralnog područja, a pokretanje lokalnog stanovništva na samoorganiziranje, izradu i provedbu strategija održivog razvoja temelj su njegova djelovanja.

Slika 11: Kartografski prikaz područja obuhvata LAG-a »Moslavina«



Osnovni zadatak LAG-a je izrada i implementacija Lokalne razvojne strategije, te usmjeravanje i praćenje njene provedbe uključujući korištenje sredstava potpore, a sve u cilju poboljšanja gospodarskog stanja za građane, poduzeća i lokalne samouprave, odnosno povezivanje i ostvarenje svih potreba zajednice.

Članstvo Općine Lipovljani u LAG-u »Moslavina« može znatno doprinijeti razvoju svijesti u poljoprivrednom i poduzetničkom sektoru o potrebama tržišta i podizanju kapaciteta za korištenje novih tržišnih mogućnosti, posebno uvođenjem novih tehnologija i obnovljivih izvora energije, potaknuti proizvodnju i potrošnju lokalnih poljoprivrednih proizvoda (promidžba, marketing, lanci nabave i sl.), potaknuti diverzifikaciju djelatnosti na poljoprivrednim domaćinstvima kroz razvoj selektivnih oblika turizma, očuvanje i revitalizaciju kulturne i tradicijske baštine te stvaranje dodane vrijednosti proizvoda i usluga. LAG također promiče i potiče veću suradnju lokalnih dionika, proizvođača, pružatelja usluga i potrošača, te razvija i jača kapacitete ljudskih resursa kako bi se potaknulo lokalno zapošljavanje u ruralnim sredinama. Isto tako, LAG jača socijalne usluge te potiče uključivanje marginaliziranih, osjetljivih i socijalno-ekonomski ugroženih skupina društva u aktivan život zajednice. Stoga je za zaključiti kako je djelovanje Lokalne akcijske grupe i implementacija Lokalne razvojne strategije u direktnoj korelaciji s izradom i implementacijom Strateškog plana gospodarskog razvoja Općine Lipovljani i ostvarenjem njegovih strateških ciljeva.

5. KOMUNALNA INFRASTRUKTURA

5.1. PROMETNA INFRASTRUKTURA

Mreža prometnica pokriva cjelokupni teritorij Općine Lipovljani, i povezuje sva naselja, ali su prometnice, iako gotovo u cijelosti asfaltirane, pretežito nedovoljnog profila i standarda. Prometnice na području Općine su razvrstane kako slijedi:

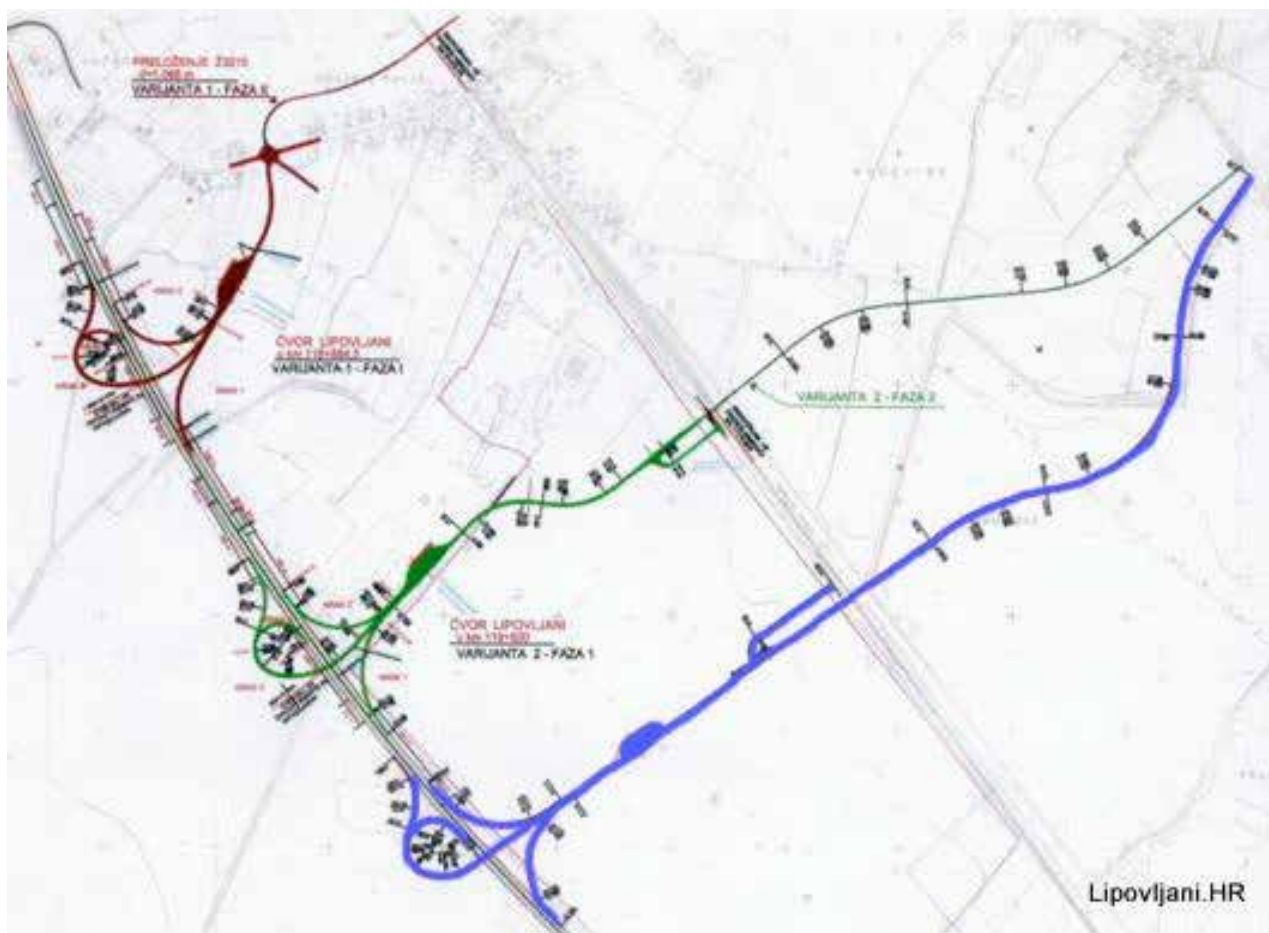
- Autoceste
 - A3: Zagreb-Lipovac
- Županijske ceste
 - Ž3215: A3-Lipovljani
 - Ž3124: Kutina - Lipovljani-Novska
 - Ž3213: Piljenice-Lipovljani
- Lokalne ceste
 - L33138: Piljenice-D4-Velika Kraljeva
 - L33139: Kraljeva Velika - Lonjsko polje
 - L33137: Piljenice-Lipovljani
 - L33141: Lipovljani-Novska
 - L33142: Lipovljani- Pakrac
- Nerazvrstane ceste.

Prema podacima Općine Lipovljani, na području Općine se nalazi 33,70 km županijskih i lokalnih cesta te 38,45 km nerazvrstanih cesta, od kojih 5,45 km nije asfaltirano.

U cilju intenzivnijeg gospodarskog razvoja, Općina Lipovljani je inicirala izgradnju čvorišta »Lipovljani« na autocesti Zagreb-Lipovac. Naime, dionica autoceste Kutina-Novska otvorena je za promet prije 30 godina, a tadašnja koncepcija rastera čvorišta nije uvažavala prostorni razvitak Općine Lipovljani. Izgradnja čvorišta »Lipovljani« je uvjet aktiviranja prostora Općine Lipovljani, što je vrlo bitno za razvitak čitavog slavonskog dijela Sisačko-moslavačke županije.

Konačna verzija projekta čvorišta »Lipovljani« zaobilazi centar Lipovljana, kako bi se izbjegla velika koncentracija prometa, te se veže na županijsku cestu 3215 kod Hatnjaka između Novske i Lipovljana, zatim izgradnjom nadvožnjaka obilazi željezničku prugu, te se veže na poduzetničku zonu Blatnjača s direktnim izlazom na autocestu (na slici označeno plavom bojom).

Slika 12: Čvorište Lipovljani na autocesti A3 i pristupna cesta



U posljednjih nekoliko godina intenzivirana su ulaganja u pješačke staze na području Općine. Dio nogostupa je rekonstruiran/izgrađen, dok dio naselja nema izgrađene nogostupe, ili su isti u vrlo lošem stanju uslijed izgradnje komunalne infrastrukture te zahtijevaju rekonstrukciju.

Što se tiče željezničkog prometa, područjem Općine prolazi magistralna željeznička pruga MG 2.1. Dugo Selo (MG1) - Novska (MG2) te na području naselja Lipovljani postoji željeznički kolodvor.

5.2. TELEKOMUNIKACIJSKA INFRASTRUKTURA

Područje Općine Lipovljani u potpunosti je pokriveno fiksnim telefonskim linijama i mobilnom mrežom. ADSL mreža postoji na području svih naselja Općine.

5.3. ELEKTROOPSKRBA

Pokrivenost elektroopskrbnom mrežom iznosi 100%. Prema podacima Općine Lipovljani na električnu mrežu spojeno je 1.150 kućanstava.

5.4. JAVNA RASVJETA

Javna rasvjeta izgrađena je u svim naseljima na području Općine Lipovljani. Problematika javne rasvjete ogleda se u dotrajalim svjetlosnim armaturama koje ne prate današnje standarde u pogledu minimalnog svjetlosnog zagađenja i svjetlotehnike, a s druge strane u postojećoj rasvjeti u velikoj mjeri su ugrađene živine svjetiljke, koje nisu ekološke, a zbog odnosa potrošene energije i osvijetljenosti tijekom svog vijeka trajanja ne predstavljaju štedne, odnosno ekonomične svjetlosne izvore. Stoga je Općina Lipovljani započela sa zamjenom postojeće rasvjete ekološkom i energetski učinkovitim javnom rasvjetom.

5.5. PLINOOPSKRBA

Područje Općine opskrbljuje se prirodnim plinom preko regionalnog plinovoda Kutina - Lipovljani - Novska. Prirodni plin distribuira se prema potrošačima preko mjerno-redukcijske postaje (MRP) Lipovljani. Plinovod je izveden iz čeličnih cijevi profila DN200, DN100, DN80, te djelomično iz PE cijevovoda. Plinska mreža razvedena je u gotovo svim naseljima Općine, osim na dijelu Krajeve Velike (Gradine), Piljenica (turističko naselje) i u dijelu Slavonske ulice u Lipovljanima, te pokrivenost Općine iznosi cca 95%.

5.6. VODOOPSKRBA

U prethodnom razdoblju izvršena su značajna ulaganja u razvoj vodoopskrbe na području Općine Lipovljani. Sva naselja su povezana vodoopskrbnom mrežom te 96% kućanstava ima mogućnost priključenja na vodoopskrbni sustav. Jedini dio Općine koji još nije priključen na sustav vodoopskrbe je dio naselja Piljenice koji će biti obuhvaćen sustavom »Moslavačka Posavina« koji je u izgradnji.

Prema podacima Općine Lipovljani, na sustav je trenutno priključeno 370 kućanstva, odnosno pokrivenost vodovodnom mrežom iznosi 32,34%.

5.7. ODVODNJA OTPADNIH VODA

Stanje u pogledu odvodnje i pročišćavanja otpadnih voda na području Općine Lipovljani je nezadovoljavajuće. Zbog velikih investicijskih ulaganja koja zahtijevaju ovakvi infrastrukturni projekti, te skupog i dugotrajnog procesa izrade projektne dokumentacije i ishođenja potrebnih dozvola, aktivnosti se ne provode željenom dinamikom.

U tijeku je provedba izgradnje sustava odvodnje na području naselja Lipovljani, dok u ostalim naseljima radovi izgradnje kanalizacijske mreže nisu započeti. Na području općine nema uređaja za pročišćavanje otpadnih voda, tako da se nepročišćene otpadne vode iz postojećeg kanalizacijskog sustava direktno se ispuštaju u okoliš, dok se u ostatku općine zagađene vode iz domaćinstava prihvaćaju u sabirne i septičke jame, koje su često nepropisno izvedene, odnosno nisu nepropusne te tako zagađuju okolni teren.

Prema podacima Općine Lipovljani, na sustav su priključena 72 domaćinstva, odnosno pokrivenost mrežom odvodnje otpadnih voda iznosi 6,29%.

5.8. GOSPODARENJE OTPADOM

Na području Općine Lipovljani provodi se organizirani način prikupljanja, odvoza i zbrinjavanja komunalnog otpada kojeg provodi komunalno poduzeće »Lip-Kom servisi« d.o.o. Organiziranim odvozom komunalnog otpada obuhvaćena su sva domaćinstva na području Općine Lipovljani. Prikuplja se isključivo miješani komunalni otpad, bez prethodnog izdvajanja korisnih (i štetnih) otpadnih tvari.

Na području Općine Lipovljani evidentirana su sljedeća veća divlja odlagališta otpada:

Tablica 6: Divlja odlagališta otpada na području Općine Lipovljani

Naselje	Broj divljih odlagališta	Procijenjene količine otpada
Lipovljani	4	1150 m ³
Piljenice	2	300 m ³
Kraljeva Velika	2	300 m ³

Izvor: Općina Lipovljani, studeni 2013.

Pretpostavka je da na području Općine postoji veći broj manjih odlagališta, ali njihove lokacije, niti količine otpada nisu evidentirane.

Primarna reciklaža na području Općine se provodi putem zelenih otoka i otkupa staklene i PET ambalaže, ali ne postoje precizni podaci o količinama prikupljenog otpada na razini Općine. Zeleni otoci su razmješteni na području svih naselja (četiri na području naselja Lipovljani, te po jedan na području ostalih naselja), a sastoje se od nekoliko komponenti za odlaganje različitih vrsta otpada - papira, plastike, stakla.

S ciljem unapređenja sustava gospodarenja komunalnim otpadom, u sljedećem se razdoblju planira izgradnja reciklažnog dvorišta na području Općine putem kojeg će se organizirati odvojeno prikupljanje otpada iz kućanstava.

5.9. GROBLJA

Groblja su uređena na području svih naselja Općine, dok je pogrebna infrastruktura u vidu mrtvačnica izgrađena na području naselja Lipovljani, Kraljeva Velika i Krivaj. Zbog nedostatka kapaciteta groblja u naselju Piljenice, otkupljeno je zemljište za izgradnju novog groblja sa mrtvačnicom, za što je izrađena projektna i prostorno planska dokumentacija (DPU).

6. DRUŠTVENE DJELATNOSTI I INFRASTRUKTURA

Zadovoljavanje javnih potreba u društvenim djelatnostima jedna je od temeljnih funkcija lokalne samouprave, budući da društvena infrastruktura značajno utječe na podizanje obrazovnog, zdravstvenog i kulturnog standarda te na ukupnu kvalitetu života na nekom području.

Većina društvenih i javnih sadržaja grupirana je središtu naselja Lipovljani, a stanovništvo Općine, s obzirom na relativno ograničene društvene funkcije, gravitira okolnim središtima, gradovima Sisku, Novskoj i Kutini.

6.1. JAVNA UPRAVA

Općina Lipovljani ustrojena je kao jedinica lokalne samouprave unutar Sisačko-moslavačke županije. U administrativnom središtu Općine, naselju Lipovljani, smještena je općinska uprava, a za upravne poslove nadležan je Jedinstveni upravni odjel.

Slika 13: Zgrada općinske uprave



Na području Općine Lipovljani osnovani su mjesni odbori kao oblik neposrednog sudjelovanja građana u odlučivanju o lokalnim poslovima od neposrednog i svakodnevnog utjecaja na život i rad građana. Na području Općine djeluju 4 mjesna odbora: Kraljeva Velika, Krivaj, Lipovljani i Piljenice.

6.2. ODGOJNO OBRAZOVNA INFRASTRUKTURA

Obrazovni sustav na području Općine Lipovljani uključuje obrazovne programe koji se provode na razini predškolskog i osnovnoškolskog obrazovanja.

Dječji vrtić na području Općine Lipovljani započeo je s radom 1988. godine, kao ispostava Dječjeg vrtića »Radost« Novska, a od 1997. godine djeluje kao samostalni Dječji vrtić »Iskrica«. Smješten je na području naselja Lipovljani i pohađa ga 40 polaznika, starosti od 3 godine nadalje. Uz program dječjeg vrtića, osigurana je i provedba programa predškolskog odgoja.

Kako bi se osigurala kvalitetna odgojno obrazovna infrastruktura, u budućem razdoblju planira se izgradnja nove zgrade dječjeg vrtića u kojoj će biti omogućena provedba predškolskog odgoja po najsuvremenijim edukativnim i pedagoškim standardima.

Slika 14: Dječji vrtić Iskrica;

Slika 15: OŠ Josip Kozarac



Prva škola na području Lipovljana započela je s radom davne 1770. godine, a prema dostupnim podacima pohađala su je 64 učenika koji su učili čitati i pisati, računati, hrvatski jezik, njemački jezik, kršćanski nauk i vojnu vježbu. 1830. godine u Lipovljanima se gradi nova školska zgrada, a 1905. godine otvara se škola u naselju Krivaj. Od školske godine 1957./58. škola djeluje kao osmogodišnja osnovna škola. Od 1963. godine škola nosi ime Josipa Kozarca, hrvatskog pisca i šumara koji je živio i radio u Lipovljanima te ostavio neizbrisiv trag u kulturnom i gospodarskom razvoju područja. Inicijativa za gradnjom veće školske zgrade pokrenuta je 1980. godine kada je otvorena nova školska zgrada u kojoj je škola danas smještena.

Osnovna škola »Josip Kozarac« ima pet područnih škola i to u naseljima Kraljeva Velika i Piljenice na području Općine Lipovljani, te područne škole Kozarice, Nova Subocka i Stara Subocka na području Grada Novske.

Najveći projekt obrazovne infrastrukture na području Općine u posljednjem desetljeću je izgradnja zgrade knjižnice i čitaonice u Lipovljanima. Projekt je u završnoj fazi te su vanjski radovi u potpunosti završeni, uređen je okoliš oko objekta, a proveden je i veći dio unutarnjih radova. Usporedo s radovima, Općina Lipovljani provodi i potrebne formalno pravne procedure vezano za osnivanje i registraciju knjižnice. Uz knjižnicu i čitaonicu, u zgradi će biti smješteni prostori za rad udruga, održavanje prezentacija, edukacija, seminara i okruglih stolova, izložbi, književnih druženja i ostalih kulturnih događaja, što će imati značajan utjecaj na rast kvalitete društvenog i kulturnog života cjelokupnog stanovništva Općine.

Slika 16: Knjižnica i čitaonica

6.3. ZDRAVSTVO I SOCIJALNA ZAŠTITA

Općina Lipovljani kao jedinica lokalne samouprave osigurava uvjete za zaštitu, očuvanje i poboljšanje zdravlja stanovništva na svom području kroz organizaciju zdravstvene zaštite na primarnoj razini. Ambulanta opće/obiteljske medicine i stomatološka ordinacija smještene su u naselju Lipovljani.

Na području Općine nema ustanova socijalne skrbi.

6.4. JAVNI PROSTORI

Na prostoru Općine nekoliko je objekata koji osiguravaju prostor za okupljanje mještana i posjetitelja te organizaciju različitih društvenih sadržaja, zbog čega imaju važnu ulogu u društvenom životu lokalne zajednice.

Društveni domovi izgrađeni su u svim naseljima Općine te su mjesta održavanja različitih kulturnih, umjetničkih i zabavnih manifestacija koje obogaćuju društveni život stanovništva. Kontinuirano se vrše ulaganja u adaptaciju i rekonstrukciju navedenih građevina.

Za održavanje društvenih događanja i manifestacija povremeno se koriste i vatrogasni domovi lokalnih dobrovoljnih vatrogasnih društava te sportska dvorana Osnovne škole »Josip Kozarac«.

S obzirom na lokaciju, središnji park u naselju Lipovljani je također mjesto događanja brojnih manifestacija, priredbi i okupljanja na području Općine. Projektom revitalizacije parka, koji je u posljednjoj fazi, perivoju je vraćen povijesni izgled te je rekonstruirana komunalna infrastruktura na području parka. U budućem razdoblju planirana je potpuna rekonstrukcija užeg središta naselja Lipovljani, kao i središta ostalih naselja Općine. Planiraju se brojni novi sadržaji, a postojeći će se odgovarajućim mjerama poboljšati i usmjeriti na odgovarajuće korištenje čime će omogućiti društveno oživljavanje naselja.

Slika 17: Park u središtu naselja Lipovljani



6.5. SPORTSKO REKREATIVNI SADRŽAJI I INFRASTRUKTURA

Sportsko rekreativni sadržaji zastupljeni su na području svih naselja Općine. Na području naselja Lipovljani izgrađeno je nogometno i rukometno igralište, a za organizaciju sportskih događanja koristi se i sportska dvorana OŠ »Josip Kozarac«. Na području naselja Piljenice izgrađeno je asfalirano igralište, u naselju Kraljeva Velika izgrađeno je nogometno igralište te asfaltirano igralište za mali nogomet i košarku, dok je na području naselja Krivaj uz nogometno igralište i asfaltirano igralište za mali nogomet, izgrađen i teren za odbojku na pijesku.

Dječja igrališta izgrađena su na području svih naselja Općine, od čega dva na području naselja Lipovljani te po jedno na području ostalih naselja.

U sljedećem razdoblju planira se izgradnja višenamjenskog objekta sportskog centra koji će zadovoljiti potrebe za sportskim sadržajima stanovništva Općine i okolice.

6.6. CIVILNO DRUŠTVO

Udruge su važan čimbenik društvenog života na području Općine Lipovljani, a spektar pitanja kojima se bave je širok. Osnivaju se kao oblik slobodnog i dobrovoljnog udruživanja više fizičkih, odnosno pravnih osoba, te kroz svoje djelovanje unapređuju kvalitetu društvenih sadržaja, ali i zagovaraju interese različitih društvenih skupina, čime pozitivno utječu na trajne društvene promjene u lokalnoj zajednici.

Prema podacima iz Registra udruga Republike Hrvatske te registra Općine Lipovljani, na području Općine djeluju 32 udruge, kako slijedi:

Tablica 7: Udruge na području Općine Lipovljani

Naziv udruge	Broj članova	Djelatnost udruge
Športski nogometni klub Slavonac Lipovljani	125	Sportska djelatnost
Športski nogometni klub Stari Grad	118	Sportska djelatnost
Kuglački klub Slavonac	40	Sportska djelatnost
Kickboxing klub Lipovljanske munje	42	Sportska djelatnost
Športsko ribolovno društvo Šaran	25	Sportski ribolov
Lovačko društvo Lipovljani	62	Lovna djelatnost
Udruga žena Ruže lipovljani	24	Kulturne djelatnosti
Krivajska udruga mladih	17	Okupljanje mladeži
Čuvari baštine	30	Kulturne djelatnosti
Udruga žena Veličanke Kraljeva Velika	20	Okupljanje žena

Naziv udruge	Broj članova	Djelatnost udruge
Dobrovoljno vatrogasno društvo Kraljeva Velika	170	Vatrogasna djelatnost
Udruga mladih Kraljeva Velika	73	Okupljanje mladeži
Mlinarice Udruga žena Piljenice	30	Kulturne djelatnosti
Dobrovoljno vatrogasno društvo Piljenice	138	Vatrogasna djelatnost
Piljениčka udruga mladih	32	Okupljanje mladeži
Kulturno umjetničko društvo Lipa Lipovljani	146	Kulturno umjetnički amaterizam
Matica slovačka Lipovljani	140	Okupljanje etničkih manjina
Lira udruga građana	20	Glazbena djelatnost
Kulturno prosvjetno društvo Ukrajinaca Karpati Lipovljani	120	Kulturne djelatnosti
Češka beseda Općine Lipovljani	180	Zavičajna djelatnost
Udruga dragovoljaca i veterana Domovinskog rata, Ogranak Lipovljani	174	Okupljanje sudionika Domovinskog rata
Udruga umirovljenika Općine Lipovljani	128	Okupljanje umirovljenika
Matica hrvatska ogranak Lipovljani	48	Kulturna djelatnost
Dobra volja	- ⁹	Okupljanje mladeži
Dobrovoljno vatrogasno društvo Lipovljani	284	Vatrogasna djelatnost
Društvo naša djeca Tena Lipovljani	-	Okupljanje i zaštita djece
Plesno-navijačko-akrobatski klub Iskrice	80	Ples
Udruga hrvatskih vojnih invalida Domovinskog rata	-	Okupljanje invalida Domovinskog rata
Zajednica športskih udruga Općine Lipovljani	-	Sportska djelatnost
Škola hrvačkih, grappling i borilačkih vještina	45	Sportska djelatnost
Vatrogasna zajednica Općine Lipovljani	682	Vatrogasna djelatnost
Wushu klub Buxiao	-	Sportske djelatnosti

Izvor podataka: Registar udruga RH, Općina Lipovljani

Četvrtina udruge registrirana je u sportskim djelatnostima, zatim slijede kulturne djelatnosti, vatrogastvo te okupljanje mladeži i pripadnika nacionalnih manjina. Udruge okupljaju velik broj članova, ali prema dostupnim podacima Općine Lipovljani, niti jedna od navedenih udruga nema zaposlenih djelatnika.

Mnoge udruge nemaju sustavne izvore financiranja i svoje redovite programe i aktivnosti uglavnom provode volonteri uz pojedinačna pokroviteljstva ili se financiraju iz proračuna Općine.

7. KULTURNA I PRIRODNA BAŠTINA

Prirodno i kulturno-povijesno naslijeđe čini iznimno vrijedan dio prostora i identiteta Općine Lipovljani. To je značajan razvojni resurs, koji istodobno podrazumijeva i obvezu zaštite istog, stoga očuvanje kulturne i prirodne baštine mora biti obuhvaćeno planovima budućeg razvoja ovog područja.

7.1. KULTURNA BAŠTINA

Područje Općine Lipovljani karakterizira iznimno bogatstvo kulturnih dobara koje u budućnosti može postati temelj gospodarskog razvoja ovog područja, posebice kroz intenzivniji razvoj turističkih djelatnosti. Na području Općine Lipovljani, prema podacima Ministarstva kulture, registrirano je 10 kulturnih dobara, od čega 4 imaju status preventivno zaštićenog kulturnog dobra:

Tablica 8: Zaštićena kulturna dobra na području Općine Lipovljani

Oznaka dobra	Mjesto	Naziv	Vrsta kulturnog dobra
Z-3341	Lipovljani	Arheološko nalazište Kraljeva Velika	Nepokretno kulturno dobro - pojedinačno
Z-3204	Lipovljani	Crkva Bezgrešnog Začeca sv. Ane	Nepokretno kulturno dobro - pojedinačno
Z-1923	Lipovljani	Crkva sv. Josipa	Nepokretno kulturno dobro - pojedinačno
Z-4172	Lipovljani	Orgulje u crkvi sv. Josipa	Pokretno kulturno dobro - pojedinačno

⁹ Podaci o broju članova nisu dostupni

Oznaka dobra	Mjesto	Naziv	Vrsta kulturnog dobra
Z-3768	Lipovljani	Tradicijska okućnica, Kolodvorska ulica 32	Nepokretno kulturno dobro - pojedinačno
P-3925	Piljenice	Arheološko nalazište Piljenice - Crnave	Nepokretno kulturno dobro - pojedinačno
P-3924	Piljenice	Arheološko nalazište Piljenice - Grede I	Nepokretno kulturno dobro - pojedinačno
P-3927	Piljenice	Arheološko nalazište Piljenice - Vodoplava	Nepokretno kulturno dobro - pojedinačno
P-3931	Piljenice	Arheološko nalazište Piljenice - Grede II	Nepokretno kulturno dobro - pojedinačno
Z-5745	Piljenice	Tradicijska okućnica s mlinom u Piljenicama 72	Nepokretno kulturno dobro - pojedinačno

Izvor: Ministarstvo kulture RH

Crkva Bezgrešnog Začeca sagrađena je u blizini središta naselja Lipovljani u razdoblju od 1913. do 1923. godine. Jednobrodna je građevina s transeptom i poligonalno zaključenim svetištem uz koje su simetrično postavljene niže bočne aneksi zbog čega crkva ima križni tlocrt. U središnjoj osi glavnog pročelja postavljen je zvonik nadvišen piramidalnom limenom kapom. Svetište je od prostora za vjernike odvojeno ikonostasom koje je oslikano 1933. godine. Crkva ima visoku arhitektonsku vrijednost.

Crkva sv. Josipa smještena je u središtu naselja Lipovljani na povišenom položaju, a sagrađena je 1772. godine. Jednobrodna je građevina, zaobljenog svetišta, kasnobaroknih stilskih karakteristika. Nad zapadnim pročeljem uzdiže se zvonik, a južno uz svetište je sakristija. Unutarnji prostor trijumfalnim lukom odijeljen je na lađu, svođenu češkim svodom i svetište, svođeno kalotom sa susvodnicima. Uz pročeljni zid sazidan je kor s orguljama, a istovremeno su oslikani svodovi crkve. Crkva je vrijedan primjer barokne sakralne arhitekture moslavačkog kraja, a vrijednost je upotpunjena inventarom, od kojeg se svojim značajem ističu orgulje.

Slika 18 Crkva sv. Josipa,

Slika 19: Crkva Bezgrešnog začeca



Orgulje u crkvi sv. Josipa su nabavljene 1785. godine, ali se ne zna graditelj (mogle bi biti djelo majstora Josipa Topleka). Imaju 12 registara, manual i pedal, a 1885. godine obnovio ih je Mijo Heferer. Kućište instrumenta smješteno je na visokom postolju na sredini kora. Prospekt je komponiran s povišenim srednjim tornjem i dva niža bočna, a rezbarene dekorativne zavjese stepenasto se spuštaju niz kosinu svirala. Vertikalne dašnice između tornjeva prekriva slikana geometrijska dekoracija. Bokove kućišta krasila su raskošno dekorirana krila. Orgulje su u lošem stanju, mnogo puta popravljane i prekrajane.

Za dijelove Općine Lipovljani karakteristična je tradicijska arhitektura, a status zaštićenog kulturnog dobra imaju dvije tradicijske okućnice. Tradicijska okućnica u Lipovljanima sastoji se od kuće, štale, bunara, kokošinca i ostataka nekadašnje kuvarne. Kuća je katnica izduženog tlocrta orijentirana užim zabatnim pročeljem prema ulici. Prizemlje i kat građeni su hrastovim planjkama koje su u prizemlju spajane na neotesane, a na katu na otesane uglove. Otvoreno stubište na katu se proširuje u maleni trijem. Kuća ima sačuvanu stolariju te dio tradicijskog inventara. Štala je izduženog tlocrta, građena dijelom od cigle, a dijelom od drveta. Pokrivena je dvostrešnim krovom s pokrovom od biber crijeva. Svojim oblikovanjem, konstrukcijom i korištenim materijalima kuća predstavlja vrijedan primjer tradicijskog gospodarstva.

Tradicijska okućnica Piljenice 72, formirana je zidanom katnicom koja se koristi kao stambeni objekt i mlin, te stajom, svinjcem, pčelinjakom i spremištem za čamce. Zgrada s mlinom je zidana katnica, građena 1825. godine, a koristi se kao mlin vodenica i stambeni prostor. U dijelu zgrade koji je orijentiran uz vodu nalazi se mlinsko

postrojenje, a uz nju je vanjski dio postrojenja s ustavom. Mlin pokreće turbina, a mehanizam za mljevenje su tri para valjaka i jedan par kamenova. Mlin je dobio naziv Vaclavekov prema obitelji Vaclavek u čijem je vlasništvu od 1928. godine. Sve do 1997. godine neprestano je bio u pogonu, a od tada samo povremeno. Tradicijska okućnica s mlinom u Piljenicama 72 visoko se valorizira budući da su na njoj do danas očuvane izvorne značajke i nije narušena novogradnjama.

Slika 20: Vaclavekov mlin



Na području Općine zaštićeno je i pet arheoloških lokaliteta koji svjedoče o bogatoj povijesti ovoga kraja. Arheološki lokalitet Kraljeva Velika - Stari Grad nalazi se približno 1 km zapadno od naselja Kraljeva Velika. Lokalitet pripada srednjovjekovnom razdoblju, a središnje je uzvišenje gradišta jako uništeno. Bedem okružuje središnje uzvišenje, a očuvan je do visine 2 m. Oko uzvišenja na poljima nađen je velik broj usitnjenih arheoloških nalaza. Po čitavoj površini uzvišenja kao i bedema nailazi se na usitnjene komade keramike i cigle te ulomke pećnjaka polucilindričnog i turbanastog oblika iz 14. i 15. stoljeća. Na području naselja Piljenice evidentirana su četiri arheološka lokaliteta, gdje su pronađeni kameni ulomci iz željeznog i brončanog doba te srednjeg vijeka.

Uz navedena zaštićena kulturna dobra, Prostornim planom uređenja Općine Lipovljani evidentiran je i niz kulturnih dobara nižeg, regionalnog ili lokalnog značaja, po kategorijama kako slijedi:

Tablica 9: Kulturna dobra regionalnog i lokalnog značaja na području Općine Lipovljani

Vrsta kulturnog dobra	Broj kulturnih dobara
Povijesna naselja i dijelovi naselja (Lipovljani i Piljenice)	2
Crkve i kapele	3
Poklonci i raspela	2
Stambene građevine	91
Gospodarske građevine	2
Javne građevine	2
Memorijalna područja i cjeline	3
Arheološki lokaliteti i zone	5
Javna plastika i urbana oprema	6
UKUPNO	116

Izvor podataka: PPOU Lipovljani 2008.; Ministarstvo kulture 2013.

Očuvanje, obnova, revitalizacija i odgovarajuća prezentacija kulturnih dobara mogla bi značajno pridonijeti turističkoj, kulturnoj i edukativnoj ponudi Općine, stoga je potrebno kontinuirano djelovati na uključenju istih u gospodarski razvitak ovog područja.

7.2. PRIRODNA BAŠTINA

Od područja prirodne baštine na području Općine Lipovljani, najviši stupanj zaštite uživa Park prirode Lonjsko polje. Sukladno zakonskoj definiciji, Park prirode je prostrano prirodno ili dijelom kultivirano područje kopna i/ili mora s ekološkim obilježjima međunarodne i nacionalne važnosti, s naglašenim krajobraznim, odgojno-obrazovnim, kulturno-povijesnim i turističko-rekreacijskim vrijednostima.

Park prirode Lonjsko polje najveće je zaštićeno poplavno područje cijelog dunavskog sliva s vrijednim krajobraznim i ekološkim obilježjima. Posebnu ljepotu krajoliku daju poplavne šume hrasta lužnjaka i slikoviti vlažni pašnjaci sa starim nastambama ispresijecani mrežom vodenih površina. Rukavci, bare i vlažne livade staništa su ptica močvarica. Do sada je ovdje zabilježeno 250 vrsta ptica, od kojih se 170 vrsta tu i gnijezdi. Iz tog razloga pojedina područja u Parku zaštićena su kao posebni ornitološki rezervati, a cijelo područje Parka uvršteno je 1983. godine na Listu važnih ornitoloških područja Europe (IBA). Od 1993. godine Park se nalazi na Popisu vlažnih staništa od međunarodnog značaja Konvencije o zaštiti vlažnih staništa (RAMSAR).

Park prirode Lonjsko polje smješten je na području Lonjskog i Mokrog polja uz lijevu obalu rijeke Save. Obuhvaća površinu od 50.650 ha, od čega je 4.300 ha na području Općine Lipovljani. Na području Općine Lipovljani u Parku prirode Lonjsko polje nalaze se u I. Zoni posebne zaštite četiri lokaliteta (Opeke I, Opeke II, Jošik, Ilova), te u II. Zoni tradicionalnog gospodarenja prostorom, podzona 2.b. nizinske poplavne šume.

Slika 21: Karta Lonjskog polja



Odredbama Prostornog plana Sisačko-moslavačke županije, a na osnovi Studije zaštite prirode Sisačko-moslavačke županije, za zaštitu je na području Općine Lipovljani predložen posebni ornitološki rezervat Ribnjaci Lipovljani. Zona posebnog ornitološkog rezervata Ribnjaci Lipovljani je vrijedno hranilište ptica koje se gnijezde u parku prirode Lonjsko polje te postaja na selidbenom putu ptica močvarica. Rezervat obuhvaća površinu od 19,40 km².

Prostornim planom uređenja Općine Lipovljani i Konzervatorskim podlogama izrađenim od strane Konzervatorskog odjela iz Zagreba, Uprave za zaštitu kulturne baštine - Ministarstva kulture, park u naselju Lipovljani

kategoriziran je kao nepokretno kulturno dobro, III. kategorije (lokalnog značaja - županijska razina), spomeničkog statusa PR - prijedlog za upis u registar nepokretnih kulturnih dobara. Park je podignut krajem 19. stoljeća u duhu gradskih perivoja u vrijeme Austrougarske monarhije, a osnovni povijesni nasadi su stabla kestena i katalpe. Projekt uređenja parka kojim će se perivoju će se vratiti povijesni izgled i funkcije je u posljednjoj fazi.

Zakonom o zaštiti prirode propisana je uspostava ekološke mreže u Republici Hrvatskoj. Ekološka mreža je sustav međusobno povezanih ili prostorno bliskih ekološki značajnih područja, koja uravnoteženom biogeografskom raspoređenošću značajno pridonose očuvanju prirodne ravnoteže i biološke raznolikosti. Na području Općine Lipovljani nalaze se 4 takva područja:

Tablica 10: Ekološka mreža na području Općine Lipovljani

Međunarodno važna područja za ptice	
HR 1000004	Donja Posavina
Područja važna za divlje svojte i stanišne tipove	
HR 2000416	Lonjsko polje
HR 2000421	Ribnjaci Lipovljani
HR 2001119	Opeka

Izvor: PPUO Lipovljani, 2008. god.

Od ostalih prirodnih bogatstava na području Općine Lipovljani potrebno je istaknuti i vodene površine koje obuhvaćaju vodotoke, akumulacije i ribnjake, te zauzimaju ukupno 800 ha površine Općine. Najznačajniji vodeni tokovi na području Općine su rijeke Pakra, Ilova i Subocka sa svojim slivnim područjem. Prirodno meandriranje rijeke Pakre korigirano je regulacijom korita i stvaranjem akumulacije Pakra kapaciteta 10.500.000 m³ s višenamjenskom funkcijom: vodoopskrba tvornice Petrokemija Kutina d.o.o., opskrba vodom ribnjaka Lipovljani, dok s aspekta vodnog gospodarstva služi za zadržavanje velikog vodnog vala u svrhu zaštite od poplave.

Akumulacija Pakra te doline rijeka Subocke i ilove, kao i nizina prema rijeci Savi (koja obuhvaća južni dio Općine Lipovljani) evidentirani su Prostornim planom Sisačko moslavačke županije u kategoriji zaštite krajolika, prirodni i kultivirani prostor.

Ribnjaci Lipovljani, osim za gospodarstvo i turizam, značajni su i za očuvanje okoliša. Naime, tijekom proteklog razdoblja stagnacije i propadanja ribnjaka došlo je obraštanja plitkih vodenih površina te nestanka staništa i hrane za brojnu faunu vezanu uz ribnjake. Revitalizacijom ribnjaka osigurati će se očuvanje faune močvarica kao i krajobrazne vrijednosti velikih vodenih ploha.

Na temelju gore navedenog, vidljivo je da područje Općine Lipovljani karakterizira iznimno bogatstvo prirodne baštine koje predstavlja osnovu za daljnji gospodarski i kulturni razvitak Općine kojeg je nužno planirati po principima održivog razvoja.

PROGRAMSKI SADRŽAJ

8. METODOLOŠKI OKVIR

Strateški plan gospodarskog razvoja temeljni je dokument Općine Lipovljani koji omogućuje:

- jasno definiranje potreba u razvoju
- usuglašavanje oko razvojnih prioriteta
- razvijanje ideja i predlaganje projekata koji opravdavaju investiranje javnih sredstava u pojedina područja.

U procesu izrade Strateškog plana gospodarskog razvoja Općine Lipovljani primjenjen je »bottom up« pristup kao metodologija rada koja se primjenjuje na razini EU, a koja uključuje aktivno sudjelovanje svih relevantnih dionika s područja općine kroz davanje prijedloga, sugestija, primjedbi na područja od interesnog značaja za svakog dionika i to od najniže prema najvišoj razini.

Sveobuhvatnom analizom iscrpno su razrađena sva značajnija razvojna obilježja Općine Lipovljani koja su u nastavku razmotrena u kontekstu razvojnih mogućnosti i prijetnji. U tom smislu izrađena je SWOT matrica, odnosno analiza razvojnih snaga, slabosti, mogućnosti i prijetnji, nakon čega je definirana razvojna vizija Općine.

Zatim su definirani strateški razvojni ciljevi i prioriteti, te predložene mjere neophodne za realizaciju postavljenih ciljeva koje su značajne za jačanje gospodarskih aktivnosti, infrastrukturu, civilni i društveni sektor, okoliš i društvo u cjelini.

Završni dio Strateškog plana obuhvaća financijski okvir za provedbu, usklađenost dokumenta sa Županijskom razvojnom strategijom, potencijalne izvore financiranja projekata u okviru Strategije, te implementaciju, nadzor i praćenje provedbe Strategije.

Svrha izrade Strategije je stvoriti kvalitetan razvojni plan u skladu sa standardima EU, kao osnovu budućeg sveobuhvatnog razvoja Općine Lipovljani, koji će u konačnici omogućiti kvalitetniji život svakom stanovniku Općine Lipovljani.

9. VIZIJA OPĆINE LIPOVLJANI

Vizija je zasnovana na temeljnim životnim vrijednostima stanovnika Općine Lipovljani koje predstavljaju osnovu daljeg razvoja. Ona predstavlja opis budućnosti Općine Lipovljani koju želimo postići. Iako vizija predstavlja idealnu sliku budućnosti općine, ona je osnova za definiranje pravaca daljnjeg razvoja. Vizija je definirana za razdoblje od 5 godina, a osvrće se na prioriteta područja djelovanja i sadrži sve relevantne vrijednosti koje zajednica priznaje kao komparativne prednosti i mogućnosti koje je potrebno iskoristiti na putu ostvarivanja razvoja.

Područje Općine Lipovljani obilježava ubrzani gospodarski i infrastrukturni razvoj ne ugrožavajući tradicionalne vrijednosti, pri tome održavajući čisti okoliš i nezagađen okoliš. Općina Lipovljani pruža mogućnosti kvalitetnog življenja stanovnika svih životnih dobi i gradi percepciju multikulturalnog europskog ruralnog područja.

10. SWOT ANALIZA

Svaki plan i program koji uključuje razvojnu komponentu, odnosno analizira problematiku i definira ciljeve razvoja, sadrži u svom programskom dijelu SWOT analizu.

SWOT je akronim nastao od engleskih riječi:

- strenghts - snage
- weaknesses - slabosti
- opportunities - mogućnosti
- threats - prijetnje.

SWOT analiza je analitički okvir za dobivanje relevantnih informacija o Općini Lipovljani i o okolini u kojoj djeluje sada i u budućnosti. Svrha analize je utvrđivanje mogućnosti i prijetnji u okolini i vlastitih snaga i slabosti. Temelji se na pretpostavci da se najveći uspjeh postiže maksimiziranjem vlastitih snaga i prilika u okolini uz istodobno minimiziranje prijetnji i slabosti.

SWOT analiza omogućila je prepoznavanje unutarnjih snaga i slabosti zajednice, ali i mogućnosti (prilika) i prijetnji (ograničenja) iz okruženja. Između mnogih, konsenzusom su zatim izabrane samo najbitnije snage, slabosti, mogućnosti i prijetnje, te stavljene u korelacijsku tabelu.

SNAGE	SLABOSTI
<ul style="list-style-type: none"> - Bogatstvo prirodnim resursima - Povoljan geo-prometni položaj - Izrađena prostorno-planska i razvojna dokumentacija - Kontinuirana ulaganja u izgradnju infrastrukture - Nalazišta energetske mineralnih sirovina 	<ul style="list-style-type: none"> - Nedovoljno izgrađen sustav odvodnje - Korištenje septičkih/sabirnih jama za odvodnju otpadnih voda - Visoka investicijska ulaganja za izgradnju sustava odvodnje - Energetski neučinkovit sustav javne rasvjete

- | | |
|---|--|
| <ul style="list-style-type: none">- Kvalitetna šumska i poljoprivredna zemljišta- Razvijena prerađivačka industrija (prerada drva i proizvodnja namještaja)- Značajan broj poljoprivrednih gospodarstava- Velike površine ribnjaka (650 ha)- Osnovane poduzetničke zone- Dobra suradnja lokalne samouprave sa susjednim općinama- Kontinuirano ulaganje u programske i projektne sadržaje od strane JLS- Bogata kulturno-povijesna baština- Jaka motivacija za unaprijeđenje kvalitete života- Čist i nezagađen okoliš- Park prirode Lonjsko polje- Turistički atraktivan prirodni krajobraz i veliki potencijal za razvoj turističkih proizvoda temeljenih na dugoj povijesti, bogatoj tradiciji i prirodnim resursima- Prepoznatljiva kulturno turistička manifestacija Lipovljanski susreti- Aktivna Turistička zajednica Općine- Aktivan veći broj civilnih udruga i društava- U posljednjoj fazi projekt izgradnje knjižnice i čitaonice- Članstvo u LAG-u »Moslavina«- Zastupljenost nacionalnih manjina u društvenom životu zajednice | <ul style="list-style-type: none">- Energetski neučinkoviti javni objekti- Nedovoljno razvijen sustav gospodarenja otpadom- Nedovoljna osvještenost građana o potrebi razvrstavanja otpada- Pojava divljih odlagališta otpada- Nedovoljna informiranost stanovništva o potrebi zaštite okoliša- Nedovoljan broj akcija i inicijativa čišćenja okoliša- Nedovoljno informirano i educirano stanovništvo o mogućnostima korištenja OIE- Nedovoljna kvaliteta i razina sigurnosti prometnica- Nedovoljno izgrađeni nogostupi- Nedostatak inicijativa na lokalnoj razini- Nedostatak poduzetničkih ideja- Nedostatak visokostručnih kadrova- Nedovoljan broj poticaja za gospodarske čimbenike koji doprinose razvoju gospodarstva- Nedovoljno ulaganje u razvoj prepoznatljivosti-brenda- Nedostatak finalizacije proizvodnje- Nedovoljna iskorištenost prirodnih resursa- Kontinuiran porast broja nezaposlenih- Značajan udio dugotrajno nezaposlenih osoba- Nepovoljna obrazovna struktura stanovništva- Nedovoljno iskorišten potencijal za razvoj turizma i poljoprivrede- Slabi financijski kapaciteti poljoprivrednih proizvođača za ulaganja u proširenje proizvodnje te usklađivanje s nacionalnim i EU standardima- Nedostatak umreženosti i organiziranosti poljoprivrednih proizvođača- Nedostatak kapaciteta za preradu i doradu poljoprivrednih proizvoda- Nedovoljna ulaganja u marketing i privlačenje investitora- Nedovoljno razvijena javna turistička infrastruktura- Nedovoljno razvijeni turistički smještajni kapaciteti- Nedovoljna turistička valorizacija i promocija kulturnih dobara- Nepostojanje neprofitnih udruga socijalnog karaktera- Nedovoljno razvijeni oblici izvaninstitucionalne skrbi i usluga- Nedostatak smještajnih kapaciteta i specijaliziranih ustanova za zbrinjavanje socijalno osjetljivih skupina stanovništva- Nedovoljno razvijeni kapaciteti neprofitnih udruga |
|---|--|

MOGUĆNOSTI	PRIJETNJE
<ul style="list-style-type: none"> - Jače korištenje državnih poticajnih mjera - Korištenje europskih fondova i programa za realizaciju kapitalnih investicija - Uključivanje u županijski i nacionalni program razvoja seoskog, lovnog i izletničkog turizma - Suradnja sa susjednim općinama, te izrada zajedničkih projekata - Okrupnjivanje poljoprivrednih posjeda - Razvoj ekološke poljoprivrede - Razvoj selektivnih oblika turizma - Korištenje geotermalne energije - Stvaranje prilika za privlačenje investitora - Razvoj konkurentnosti poslovanja - Prekvalifikacija nezaposlenih - Olakšavanje pristupa kapitalu i novim investitorima 	<ul style="list-style-type: none"> - Depopulacija područja, posebice mladih - Česte promjene zakonske regulative - Poticajne i potporne mjere su nestalne, nedostatne i nedovoljno dostupne - Sporost pravosuđa - Konkurencija susjednih općina - Odljev kadrova - Nedovoljan broj investitora - Spora realizacija kredita - Siva ekonomija - Neučinkovita državna administracija - Neotklanjanje pravnih, financijskih, i administrativnih zapreka - Nedovoljna briga o okolišu - Slaba koordinacija na regionalnom nivou - Naglašene interne migracije i pad nataliteta - Tradicionalni sektori suočeni s jakom konkurencijom proizvođača iz EU

11. RAZVOJNI CILJEVI, PRIORITETI I MJERE

Ciljevi su temeljna pretpostavka za ostvarenje vizije razvoja Općine Lipovljani, koja treba postati gospodarski razvijeno ruralno područje, s visokim društvenim standardom. U tu svrhu, definirana su četiri strateška razvojna cilja, s pripadajućim prioritetima i mjerama:

RAZVOJNI CILJ 1

OČUVANJE I ODRŽIVI RAZVOJ PROSTORA OPĆINE

RAZVOJNI CILJ 2

JACANJE KONKURENTNOSTI GOSPODARSTVA KORIŠTENJEM LOKALNIH RESURSA

RAZVOJNI CILJ 3

UNAPRJEĐENJE KVALITETE ŽIVOTA I JACANJE SOCIJALNE KOHEZIJE

RAZVOJNI CILJ 4

ZAŠTITA OKOLIŠA

RAZVOJNI CILJ 1. OČUVANJE I ODRŽIVI RAZVOJ PROSTORA OPĆINE

Osnovni pravac prostornog razvoja Općine Lipovljani obuhvaća ujednačavanje opremljenosti komunalnom, prometnom i drugom infrastrukturom svih dijelova općine, poštujući pri tome načela održivog razvoja. Posebno velik značaj u preoblikovanju Općine Lipovljani, kako u gospodarskom, tako i u turističkom, te društvenom smislu imaju će implementacija velikih kapitalnih projekata. Poseban iskorak valja napraviti prema održivom gospodarenju energijom, koje je temeljni preduvjet razvoja, a što se planira postići povećanjem proizvodnje energije iz obnovljivih izvora, te značajnijom primjenom mjera energetske učinkovitosti. Krajnji cilj je uredan, organiziran, racionalan i funkcionalan prostor općine koji osigurava preduvjete nesmetanog razvoja svih cjelina, istodobno štiteći postojeću arhitekturu i vrijednosti.

Prioritet 1.1. Razvoj i unapređenje infrastrukturnih sustava i objekata

Infrastrukturna opremljenost treba pratiti razvoj Općine Lipovljani, s naglaskom da je pojedinim dijelovima Općine poput naselja Lipovljani kao administrativnog središta i naselja s najvećim brojem stanovnika, potreban viši standard infrastrukturne opremljenosti od dosadašnjeg, pa je stoga temeljni cilj izgraditi komunalnu infrastrukturnu mrežu u svim naseljima na području općine u skladu s najvišim okolišnim standardima.

U okviru predloženog prioriteta definirane su sljedeće mjere:

RAZVOJNI CILJ	Očuvanje i održivi razvoj prostora
PRIORITET	1.1. Razvoj i unapređenje infrastrukturnih sustava i objekata
MJERA	1.1.1. Planiranje prostornog razvoja i održivo korištenje prostora općine sukladno razvojnim potrebama
CILJ MJERE	Održivi prostorni razvoj područja Općine Lipovljani
SADRŽAJ	<ul style="list-style-type: none"> - Rješavanje imovinsko - pravnih odnosa - Provedba geodetsko - katastarske izmjere na cjelokupnom području općine - Izrada dokumenata prostorno planskog uređenja niže i više razine kako bi se osiguralo racionalno korištenje i zaštita prostora, skladan demografski razvoj, te unaprjeđenje uređenja naselja i komunalne infrastrukture - Izrada detaljne prostorne dokumentacije za cjelokupno područje općine - Poticanje očuvanja postojećeg vizualnog prostora općine i tradicijskih obilježja - Izrada projektno - tehničke dokumentacije za izgradnju potrebnih infrastrukturnih sustava i objekata - Izgradnja poslovno - stambenih cjelina i objekata u skladu sa prostorno - planskom dokumentacijom - Kontinuirano nadziranje eksploatacije energetske mineralnih sirovina na području općine
REZULTAT	Unaprijeđen sustav planiranja i provedbe prostornog razvoja općine; ambiciozni, racionalni i svrhoviti prostorni planovi; poboljšani vizualni identitet općine; povećana turistička atraktivnost općine
NOSITELJ	Općina Lipovljani
PARTNERI U PROVEDBI	Zavod za prostorno uređenje
POTENCIJALNI IZVORI FINANCIRANJA	Sisačko-moslavačka županija, Državna geodetska uprava, Ministarstvo graditeljstva i prostornog uređenja, EU fondovi i programi
RAZDOBLJE PROVEDBE	2014-2017.
KORISNICI	Lokalno stanovništvo; turisti i posjetitelji
POKAZATELJI	<ul style="list-style-type: none"> - Broj realiziranih planova, studija i dr. - Broj i vrsta izrađene projektno-tehničke dokumentacije - Broj izgrađenih poslovno - stambenih objekata

RAZVOJNI CILJ	Očuvanje i održivi razvoj prostora
PRIORITET	1.1. Razvoj i unapređenje infrastrukturnih sustava i objekata
MJERA	1.1.2. Izgradnja i unapređenje sustava odvodnje otpadnih i oborinskih voda
CILJ MJERE	Unapređenje kvalitete života stanovništva; osigurati infrastrukturne pretpostavke za jačanje gospodarskih aktivnosti
SADRŽAJ	<ul style="list-style-type: none"> - Izrada projektno - tehničke dokumentacije izgradnje odvodnje otpadnih i oborinskih voda - Izgradnja/modernizacija sustava odvodnje - Izgradnja uređaja za pročišćavanje otpadnih voda - Poticati korištenje suvremenih tehnologija u sustavu zbrinjavanja otpadnih voda - Jačanje kapaciteta za unaprjeđenje, održavanje i upravljanje sustavom odvodnje otpadnih voda - Priprema dokumentacije za apliciranje projekata za EU fondove

REZULTAT	Proširena mreža sustava odvodnje; efikasan sustav odvodnje otpadnih voda; smanjeno onečišćenje okoliša
NOSITELJ	Općina Lipovljani
PARTNERI U PROVEDBI	Lipkom d.o.o.
POTENCIJALNI IZVORI FINANCIRANJA	Sisačko-moslavačka županija, Hrvatske vode, Ministarstvo regionalnog razvoja i EU fondova, Ministarstvo poljoprivrede, EU fondovi i programi
RAZDOBLJE PROVEDBE	2014-2017.
KORISNICI	Lokalno stanovništvo; gospodarstvenici
POKAZATELJI	<ul style="list-style-type: none"> - Broj m izgrađenog sustava - Broj izgrađenih pročišćivača - Broj izgrađenih priključaka - Broj stanovnika priključenih na sustav odvodnje - Količina obrađenih otpadnih voda

RAZVOJNI CILJ	Očuvanje i održivi razvoj prostora
PRIORITET	1.1. Razvoj i unapređenje infrastrukturnih sustava i objekata
MJERA	1.1.3. Izgradnja, održavanje i unapređenje vodoopskrbnog sustava
CILJ MJERE	Unapređenje kvalitete života stanovništva; osigurati infrastrukturne pretpostavke za jačanje gospodarskih aktivnosti
SADRŽAJ	<ul style="list-style-type: none"> - Izgradnja nove i modernizacija sustava postojeće javne vodoopskrbne mreže - Kontinuirano pratiti karakteristike vodoopskrbnog sustava, posebno gubitaka u distribucijskoj mreži, radi stvaranja mogućnosti za racionalno iskorištavanje i održavanje - Primjenjivati kriterije racionalnog korištenja postojećih sustava vodoopskrbe, što podrazumijeva minimum dopuštenih gubitaka vode, svođenje potrošnje vode na stvarne potrebe komunalnog standarda i dr. - Jačanje kapaciteta za unaprjeđenje, održavanje i upravljanje sustavom vodoopskrbe, te modernizaciju sustava upravljanja vodnim resursima - Mjere zaštite izvorišta pitke vode - Priprema dokumentacije za apliciranje projekata za EU fondove
REZULTAT	Efikasan vodoopskrbni sustav; smanjeni gubici vode; osigurana kontinuirana, kvalitetna i dostatna opskrba pitkom vodom; razvijeni dugoročni planovi vodoopskrbe
NOSITELJ	Općina Lipovljani
PARTNERI U PROVEDBI	Lipkom d.o.o.
POTENCIJALNI IZVORI FINANCIRANJA	Sisačko-moslavačka županija, Hrvatske vode, Ministarstvo regionalnog razvoja i EU fondova, EU fondovi i programi
RAZDOBLJE PROVEDBE	2014-2017.
KORISNICI	Lokalno stanovništvo; gospodarstvenici
POKAZATELJI	<ul style="list-style-type: none"> - % smanjenog gubitka vode u vodoopskrbnoj mreži - Broj novih priključaka na vodoopskrbnu mrežu - Broj m izgrađenog sustava vodoopskrbe

RAZVOJNI CILJ	Očuvanje i održivi razvoj prostora
PRIORITET	1.1. Razvoj i unapređenje infrastrukturnih sustava i objekata
MJERA	1.1.4. Unapređenje sustava javne rasvjete
CILJ MJERE	Zaštita i očuvanje okoliša, unapređenje sigurnosti sudionika u prometu
SADRŽAJ	<ul style="list-style-type: none"> - Definirati javnu rasvjetu sukladno područjima i potrebama na kojima se javna rasvjeta planira modernizirati - Provesti detaljnu analizu postojeće rasvjete i odrediti novi koncept rasvjete na svim važnijim lokacijama - Izgradnja/modernizacija rasvjete prema definiranim prioritetima - Priprema dokumentacije za apliciranje projekata za EU fondove
REZULTAT	Smanjeno svjetlosno zagađenje, smanjeni troškovi potrošnje sustava, vizualno istaknute posebnosti ključnih područja unutar općine
NOSITELJ	Općina Lipovljani
PARTNERI U PROVEDBI	Lipkom d.o.o.

POTENCIJALNI IZVORI FINANCIRANJA	Sisačko-moslavačka županija, Ministarstvo regionalnog razvoja i EU fondova, Ministarstvo zaštite okoliša i prirode, Fond za zaštitu okoliša i energetske učinkovitost, EU fondovi i programi
RAZDOBLJE PROVEDE	2014-2017.
KORISNICI	Lokalno stanovništvo; turisti; posjetitelji
POKAZATELJI	- Broj novih rasvjetnih tijela - Ukupna potrošnja električne energije u kWh - Ukupni troškovi sustava javne rasvjete

RAZVOJNI CILJ	Očuvanje i održivi razvoj prostora
PRIORITET	1.1. Razvoj i unapređenje infrastrukturnih sustava i objekata
MJERA	1.1.5. Javni objekti, prostor i okoliš
CILJ MJERE	Poboljšanje kvalitete društvene infrastrukture
SADRŽAJ	- Izgradnja/modernizacija javnih objekata - Uređenje i održavanje parkova, zelenih i ostalih javnih površina - Izgradnja/modernizacija mrtvačnica i groblja - Priprema dokumentacije za apliciranje projekata za EU fondove
REZULTAT	Poboljšan vizualni identitet općine, povećana turistička atraktivnost općine
NOSITELJ	Općina Lipovljani
PARTNERI U PROVEDBI	Lipkom d.o.o.
POTENCIJALNI IZVORI FINANCIRANJA	Sisačko-moslavačka županija, Ministarstvo zaštite okoliša i prirode, Fond za zaštitu okoliša i energetske učinkovitost, EU fondovi i programi
RAZDOBLJE PROVEDBE	2014-2017.
KORISNICI	Lokalno stanovništvo; komunalno poduzeće
POKAZATELJI	- Broj izgrađenih mrtvačnica/groblja - Broj nabavljene opreme za mrtvačnice/groblja - Broj posađenih sadnica drveća/cvijeća

Prioritet 1.2. Razvoj i unapređenje prometne mreže

Dobra prometna povezanost Općine Lipovljani, te važan geostrateški položaj važna su pretpostavka održivog razvoja područja općine.

U okviru predloženog prioriteta definirane su sljedeće mjere:

RAZVOJNI CILJ	Očuvanje i održivi razvoj prostora
PRIORITET	1.2. Razvoj i unapređenje prometne mreže
MJERA	1.2.1. Poboljšanje kvalitete kolnog, pješačkog i prometa u mirovanju, te cestovne mreže
CILJ MJERE	Unapređenje životnog standarda građana; bolja prometna povezanost
SADRŽAJ	- Izgradnja novih dionica prometnica, te povezivanje prometnih koridora - Izgradnja uličnih i cestovnih spojeva osnovne ulične mreže, rekonstrukcija/sanacija postojećih ulica, te asfaltiranje makadamskih ulica - Priprema i realizacija investicije izgradnje izlazno - ulaznog prometnog čvora na autocesti A3 kod Lipovljana - Izgradnja nogostupa i novih prometnih objekata - Priprema dokumentacije za apliciranje projekata za EU fondove
REZULTAT	Povećana sigurnost i protočnost prometa; olakšan tranzit roba i usluga u svim dijelovima općine
NOSITELJ	Općina Lipovljani
PARTNERI U PROVEDBI	Sisačko-moslavačka županija, Županijska uprava za ceste, Hrvatske ceste, komunalno poduzeće
POTENCIJALNI IZVORI FINANCIRANJA	Sisačko-moslavačka županija, Ministarstvo regionalnog razvoja i EU fondova, Ministarstvo zaštite okoliša i prirode, Fond za zaštitu okoliša i energetske učinkovitost, EU fondovi i programi
RAZDOBLJE PROVEDBE	2014-2017.
KORISNICI	Lokalno stanovništvo; gospodarstvenici, turisti, posjetitelji
POKAZATELJI	- broj km novih izgrađenih ulica, asfaltiranih makadamskih ulica - broj novo izgrađenih/moderniziranih nogostupa - broj novo izgrađenih/moderniziranih prometnih objekata - broj ulazaka/izlazaka vozila na prometnom čvoru - ukupan broj prometnih nesreća - broj ozlijeđenih/smrtno stradalih u prometnim nesrećama

Prioritet 1.3. Održivo gospodarenje energijom i povećanje udjela obnovljivih izvora energije

Ubrzani razvoj područja Općine Lipovljani neizbježno povlači veću potrošnju električne i toplinske energije. Ovim prioritetom se nastoji istaknuti važnost poticanja korištenja obnovljivih izvora energije kako bi se zaštitila priroda i omogućilo održivo gospodarenje energijom. Održivost uvelike ovisi o načinu na koji se u jedinicama lokalne samouprave gospodari i upravlja potrošnjom energije, stoga je i uloga gospodarenja energijom u postizanju održivog razvoja općine vrlo značajna.

U okviru predloženog prioriteta definirane su sljedeće mjere:

RAZVOJNI CILJ	Očuvanje i održivi razvoj prostora
PRIORITET	1.3. Održivo gospodarenje energijom i povećanje udjela obnovljivih izvora energije
MJERA	1.3.1. Poticanje korištenja obnovljivih izvora energije
CILJ MJERE	Zaštita i očuvanje okoliša; smanjenje utjecaja fosilnih goriva na okoliša
SADRŽAJ	<ul style="list-style-type: none"> - Provedba istraživanja o potencijalima korištenja geotermalnih izvora energije - Poticanje izgradnje infrastrukture koja koristi OIE (toplane, fotonaponske elektrane i sl.) - Poticanje i sufinanciranje ugradnje solarnih kolektora u kućanstvima - Poticanje ugradnje solarnih kolektora na javnim objektima - Promocija korištenja obnovljivih izvora energije - Informiranje građana o OIE - Priprema dokumentacije za apliciranje projekata za EU fondove
REZULTAT	Povećana energetska učinkovitost; porast proizvodnje energije iz obnovljivih izvora energije; smanjena potrošnja neobnovljivih izvora energije, smanjenje emisije CO ₂ i ostalih štetnih plinova u okoliš
NOSITELJ	Općina Lipovljani, javne institucije
PARTNERI U PROVEDBI	Sisačko-moslavačka županija
POTENCIJALNI IZVORI FINANCIRANJA	Sisačko-moslavačka županija, Ministarstvo zaštite okoliša i prirode, Fond za zaštitu okoliša i energetska učinkovitost, EU fondovi i programi
RAZDOBLJE PROVEDBE	2014-2017.
KORISNICI	Lokalno stanovništvo; gospodarstvenici
POKAZATELJI	<ul style="list-style-type: none"> - broj javnih objekata s ugrađenim solarnim kolektorima - broj stambenih objekata s ugrađenim solarnim kolektorima - broj ugrađenih kolektora za grijanje potrošne tople vode - broj edukacija/javnih tribina o prednostima korištenja obnovljivih izvora energije - broj izrađenih informativno-promotivnih materijala - broj novih projekata i programa iz područja OIE - stopa smanjenja potrošnje komercijalnih izvora energije

RAZVOJNI CILJ	Očuvanje i održivi razvoj prostora
PRIORITET	1.3. Održivo gospodarenje energijom i povećanje udjela obnovljivih izvora energije
MJERA	1.3.2. Povećanje energetske učinkovitosti u sektoru zgradarstva
CILJ MJERE	Zaštita i očuvanje okoliša
SADRŽAJ	<ul style="list-style-type: none"> - Izrada Plana energetske učinkovitosti Općine Lipovljani - Provedba energetske pregleda javnih objekata i ishođenje energetske certifikata - Promoviranje energetske učinkovitosti - Informiranje i educiranje građana o primjeni mjera energetske učinkovitosti - Adaptacija i obnova javnih objekata u svrhu povećanja energetske učinkovitosti - Ugradnja/modernizacija energetske učinkovitih sustava grijanja/ hlađenja u javnim objektima - Sufinanciranje povećanja energetske učinkovitosti u stambenim objektima - Priprema dokumentacije za apliciranje projekata za EU fondove
REZULTAT	Povećana energetska učinkovitost u zgradarstvu; smanjena potrošnja energije u zgradarstvu, smanjeni troškovi potrošnje energije, smanjena emisija CO ₂ i ostalih štetnih plinova u okoliš
NOSITELJ	Općina Lipovljani
PARTNERI U PROVEDBI	Sisačko-moslavačka županija
POTENCIJALNI IZVORI FINANCIRANJA	Sisačko-moslavačka županija, Ministarstvo zaštite okoliša i prirode, Fond za zaštitu okoliša i energetska učinkovitost, EU fondovi i programi

RAZDOBLJE PROVEDBE	2014-2017.
KORISNICI	Lokalno stanovništvo; gospodarstvenici
POKAZATELJI	<ul style="list-style-type: none"> - broj provedenih mjera povećanja energetske učinkovitosti - broj javnih objekata obnovljenih na načelima energetske učinkovitosti - broj stambenih objekata obnovljenih na načelima energetske učinkovitosti - broj pripremljenih/apliciranih projekata - broj edukacija/javnih tribina o primjeni mjera energetske učinkovitosti - broj izrađenih informativno-promotivnih materijala - broj korištenih poticaja za povećanje energetske učinkovitosti

RAZVOJNI CILJ 2. JAČANJE KONKURENTNOSTI GOSPODARSTVA KORIŠTENJEM LOKALNIH RESURSA

Ovaj je prioritet usredotočen na stvaranje uvjeta i okvira za razvoj lokalnog gospodarstva, posebice malog i srednjeg poduzetništva i obrtništva, te poljoprivrede i turizma. Naglasak je na stvaranju povoljne poduzetničke klime, koja će biti privlačna i poticajna za ulaganja domaćih i stranih investitora, te izgradnji poduzetničke infrastrukture koja čini značajan preduvjet razvoja gospodarstva.

Usmjeravanje poljoprivrede prema održivom razvoju i visokoprihodovnoj proizvodnji uz poticanje umrežavanja malih poljoprivrednika i potporu distribuciji njihovih proizvoda, s obzirom na lokalnu poljoprivrednu tradiciju, dostupno poljoprivredno obrazovanje i prirodne resurse, ključno je u razvoju konkurentnosti Općine Lipovljani na tržištu Europske unije. Kroz podizanje konkurentnosti i proizvodnju proizvoda visoke dodane vrijednosti na održiv i okolišno prihvatljiv način, postići će se pozitivni socio-ekonomski učinci na gospodarstvo i kvalitetu života stanovništva.

Razvoj turizma u funkciji jačanja konkurentnosti gospodarstva nužno je započeti razvojem cjelovitih turističkih proizvoda, odnosno, unaprjeđenjem turističke infrastrukture, prirodnih i kulturnih posebnosti. Od presudne važnosti za uspješan i održiv razvoj turizma najznačajnija je koordinacija s drugim djelatnostima, kako bi se povezale sve sastavnice turističke ponude na području općine.

Prioritet 2.1. Razvoj malog i srednjeg poduzetništva i obrtništva

Značaj malih i srednjih gospodarskih subjekata, te obrtnika ogleda se u ukupnom broju istih koji predstavljaju snažan generator razvoja i stvaranja novih radnih mjesta. Ovaj prioritet ima za cilj stvoriti povoljno okruženje za daljnji razvoj malog i srednjeg poduzetništva i obrtništva razvijajući pozitivnu poduzetničku klimu, osiguravajući infrastrukturne uvjete kroz razvoj poduzetničkih zona te savjetodavnu i informativnu potporu za poduzetnike i obrtnike. Dostupnost izvora financiranja treba doprinijeti razvoju i rastu gospodarskih subjekata, te omogućiti potporu ciljanim grupama kao što su mladi, žene, invalidi, nezaposleni. Sve navedeno pomaže privlačenju investitora kako bi polučili ulazak svježeg kapitala, novo zapošljavanje, inovacije i drugo.

U okviru predloženog prioriteta definirane su sljedeće mjere:

RAZVOJNI CILJ	Jačanje konkurentnosti gospodarstva korištenjem lokalnih resursa
PRIORITET	2.1. Razvoj malog i srednjeg poduzetništva i obrtništva
MJERA	2.1.1. Institucionalna potpora razvoju MSP i obrtništva
CILJ MJERE	Stvaranje poticajnog okruženja za jačanje gospodarskih aktivnosti; potaknuti samozapošljavanje i zapošljavanje
SADRŽAJ	<ul style="list-style-type: none"> - Potpora pri osnivanju poduzeća i obrta, te potpora u početnoj fazi rada - Potpora kod novih zapošljavanja - Potpora kod novih investicija (sufinanciranje projektne dokumentacije za gradnju/proširenje proizvodnih pogona, sufinanciranje nabave strojeva i opreme i sl.) - Potpora u osvajanju novih tržišta (sufinanciranje marketinških aktivnosti, nastupa na gospodarskim sajmovima, itd.) - Promocija gospodarskih subjekata - Edukacija i stručno usavršavanje poduzetnika i obrtnika - Poticati umrežavanje poduzetnika na lokalnoj, regionalnoj i međunarodnoj razini, putem projekata suradnje, razmjene ljudi i transfera znanja - Poticanje inovativnih načina poslovanja poduzetnika/obrnika i uvođenja ICT tehnologija - Pružanje tehničke potpore poduzetnicima/obrnika u pripremi i razradi projektnih prijedloga za potencijalne druge izvore financiranja
REZULTAT	Educirani poduzetnici i obrtnici, povećane investicijske aktivnosti na području općine, povećana ulaganja poduzetnika i obrtnika nove tehnologije, umreženi gospodarski subjekti.

NOSITELJ	Općina Lipovljani
PARTNERI U PROVEDBI	HGK, Obrtnička komora
POTENCIJALNI IZVORI FINANCIRANJA	Sisačko-moslavačka županija, Ministarstvo gospodarstva, Ministarstvo poduzetništva i obrta, EU fondovi i programi
RAZDOBLJE PROVEDBE	2014-2017.
KORISNICI	Mali i srednji poduzetnici, obrtnici
POKAZATELJI	<ul style="list-style-type: none"> - Broj novoosnovanih poduzeća/obrta - Broj novootvorenih radnih mjesta - Broj novozaposlenih - Broj zahtjeva za ostvarivanje potpora - Broj ostvarenih potpora - Broj edukacija - Broj novih projekata - Broj nastupa na sajmovima

RAZVOJNI CILJ	Jačanje konkurentnosti gospodarstva korištenjem lokalnih resursa
PRIORITET	2.1. Razvoj malog i srednjeg poduzetništva i obrtništva
MJERA	2.1.2. Razvoj poduzetničke infrastrukture
CILJ MJERE	Stvaranje poticajnog okruženja za jačanje gospodarskih aktivnosti kroz osiguranje poslovne infrastrukture
SADRŽAJ	<ul style="list-style-type: none"> - Priprema/izrada tehničke i projektne dokumentacije za izgradnju poduzetničkih zona - Izgradnja/komunalno opremanje poduzetničkih zona - Marketing i privlačenje investitora - Donošenje olakšica za potencijalne investitore/ulagače - Priprema projekata za apliciranje na EU fondove i programe
REZULTAT	Organizirane zone obrtništva, malog i srednjeg poduzetništva, osigurana potpora razvoju poduzetništva i obrtništva, povećane investicijske aktivnosti na području općine, promocija područja općine kao privlačne lokacije za ulaganja.
NOSITELJ	Općina Lipovljani
PARTNERI U PROVEDBI	Sisačko-moslavačka županija
POTENCIJALNI IZVORI FINANCIRANJA	Sisačko-moslavačka županija, Ministarstvo gospodarstva, Ministarstvo regionalnog razvoja i EU fondova, EU fondovi i programi
RAZDOBLJE PROVEDBE	2014-2017.
KORISNICI	Lokalno stanovništvo; gospodarski subjekti
POKAZATELJI	<ul style="list-style-type: none"> - Km izgrađene komunalne infrastrukture - Broj izgrađenih poslovnih objekata/proizvodnih pogona - Broj poduzetnika/obrnika u poduzetničkim zona - Broj novo zaposlenih - Broj novih investitora - Broj izrađenih promotivnih materijala

RAZVOJNI CILJ	Jačanje konkurentnosti gospodarstva korištenjem lokalnih resursa
PRIORITET	2.1. Razvoj malog i srednjeg poduzetništva i obrtništva
MJERA	2.1.3. Očuvanje tradicijskih obrta
CILJ MJERE	Zaštiti tradicionalne i autohtone obrte, te omogućiti razvoj tradicijskog obrtništva kao jednog od važnih elemenata gospodarskog razvoja
SADRŽAJ	<ul style="list-style-type: none"> - Unaprijediti postojeću ponudu tradicijskih obrta te potaknuti stvaranje novih; - Poticati stvaranje novih prepoznatljivih obrtničkih proizvoda te njihovo brandiranje i prodaju - Poticati revitalizaciju tradicijskih obrta; - Informiranje, marketinške aktivnosti i edukacija postojećih i budućih ponuđača i proizvođača tradicijskih obrtničkih proizvoda; - Poticanje standardiziranja proizvodnje i uvođenje kontrole kvalitete
REZULTAT	Sačuvani postojeći tradicijski obrti; revitalizirani stari tradicijski obrti te stvoreni uvjeti za razvoj novih obrta temeljenih na tradicijskim vrijednostima
NOSITELJ	Općina Lipovljani
PARTNERI U PROVEDBI	Udruženje obrtnika
POTENCIJALNI IZVORI FINANCIRANJA	Sisačko-moslavačka županija, Ministarstvo gospodarstva, Ministarstvo poduzetništva i obrta, Ministarstvo poljoprivrede, EU fondovi i programi

RAZDOBLJE PROVEDBE	2014-2017.
KORISNICI	Lokalno stanovništvo; gospodarski subjekti
POKAZATELJI	<ul style="list-style-type: none"> - Broj novih proizvoda - Broj educiranih obrtnika - Broj izrađenih promotivnih materijala - Broj obrtnika sa ishođenim certifikatima i standardima kvalitete

Prioritet 2.2. Održiva poljoprivredna proizvodnja temeljena na postojećim resursima i tržišnoj potražnji

Poljoprivreda kao gospodarska grana koja, temeljem prirodnih preduvjeta, ima potencijale zauzeti veći tržišni udio i zaposliti više ljudi, mora biti popraćena kvalitetnim smjericama daljnjeg razvoja. Pravilan i kontroliran razvoj konvencionalne poljoprivrede, razvoj ekološke poljoprivrede, prateće poljoprivredne infrastrukture, tehnološki napredni oblici proizvodnje, učinkovit sustav poticaja, informiranje i edukacija poljoprivrednih proizvođača, samo su neke od mjera definiranih ovim strateškim dokumentom o čijoj će realizaciji ovisiti budući razvoj poljoprivredne proizvodnje na području Općine Lipovljani. Stoga je potrebno inicirati i podržati one oblike poljoprivredne proizvodnje koji podrazumijevaju ulaganje u djelatnosti koje su od interesa za cijelu zajednicu.

U okviru predloženog prioriteta definirane su sljedeće mjere:

RAZVOJNI CILJ	Jačanje konkurentnosti gospodarstva korištenjem lokalnih resursa
PRIORITET	2.2. Održiva poljoprivredna proizvodnja temeljena na postojećim resursima i tržišnoj potražnji
MJERA	2.2.1. Unapređenje uvjeta za učinkovitu poljoprivrednu proizvodnju
CILJ MJERE	Poljoprivredu učiniti konkurentnom i isplativom na tržištu
SADRŽAJ	<ul style="list-style-type: none"> - Rješavanje imovinsko - pravnih odnosa - Okrupnjavanje poljoprivrednog zemljišta - Uređenje zapuštenog poljoprivrednog zemljišta - Izgradnja objekata za trženje poljoprivrednih proizvoda - Izgradnja hidromelioracijskih objekata i uređaja - Izgradnja i uređenje poljskih puteva - Uređenje šumskih puteva i prilaza - Unapređenje sutava poticaja i potpora u poljoprivredi i ribnjačarstvu - Unapređenje mjera za ublažavanje posljedica elementarnih nepogoda - Priprema projekata za apliciranje na EU fondove i programe
REZULTAT	Osigurane osnovne pretpostavke za razvoj i daljnje unapređenje poljoprivrednog sektora na području općine kroz povećanje poljoprivrednih parcela, povećanje površina obradivog poljoprivrednog zemljišta, te izgrađene osnovne objekte i sustave za razvoj poljoprivrednih djelatnosti
NOSITELJ	Općina Lipovljani
PARTNERI U PROVEDBI	Poljoprivredna savjetodavna služba, Hrvatske šume
POTENCIJALNI IZVORI FINANCIRANJA	Sisačko-moslavačka županija, Ministarstvo poljoprivrede, EU fondovi i programi
RAZDOBLJE PROVEDBE	2014-2017.
KORISNICI	Lokalno stanovništvo; poljoprivredni subjekti
POKAZATELJI	<ul style="list-style-type: none"> - Broj poljoprivrednih parcela većih od 5 ha - Broj izgrađenih sustava za navodnjavanje - Broj izgrađenih retencija, akumulacija i sl. - Km uređenih poljskih i šumskih puteva i prilaza - Broj dodijeljenih potpora u poljoprivredi i ribnjačarstvu

RAZVOJNI CILJ	Jačanje konkurentnosti gospodarstva korištenjem lokalnih resursa
PRIORITET	2.2. Održiva poljoprivredna proizvodnja temeljena na postojećim resursima i tržišnoj potražnji
MJERA	2.2.2. Poticanje ekološke poljoprivredne proizvodnje
CILJ MJERE	Jačanje konkurentnosti poljoprivrednih proizvoda i proizvođača i pozicioniranje na EU tržištu

SADRŽAJ	<ul style="list-style-type: none"> - Poticanje korištenja organskih gnojiva i bioloških sredstava za zaštitu - Informiranje, prijenos znanja i educiranje poljoprivrednika o ekološkoj poljoprivrednoj proizvodnji - Razvoj ekološke poljoprivrede u sinergiji sa turističkim djelatnostima - Poticanje certificiranja ekoloških poljoprivrednih proizvoda - Poticanje institucijske kupovine ekoloških proizvoda za javne potrebe (škola, dječji vrtić) - Subvencioniranje ekološke poljoprivredne proizvodnje - Umrežavanje eko-poljoprivrednih proizvođača - Promoviranje eko-poljoprivredne proizvodnje - Priprema projekata za apliciranje na EU fondove i programe
REZULTAT	Povećanje udjela pod ekološkom poljoprivredom u poljoprivrednim površinama, povećanje broja ekoloških proizvođača, smanjenje zagađenja, povećan interes potrošača za ekološkim proizvodima, smanjena uporaba kemijskih sredstava, povećana količina plodnog humusa, očuvana ekološka ravnoteža područja, smanjenje troškova uzgoja poljoprivrednih proizvoda,
NOSITELJ	Općina Lipovljani
PARTNERI U PROVEDBI	Poljoprivredna savjetodavna služba
POTENCIJALNI IZVORI FINANCIRANJA	Sisačko-moslavačka županija, Ministarstvo poljoprivrede, EU fondovi i programi
RAZDOBLJE PROVEDBE	2014-2017.
KORISNICI	Lokalno stanovništvo; poljoprivredni subjekti, javne institucije
POKAZATELJI	<ul style="list-style-type: none"> - Kg/l utrošenih organskih gnojiva i bioloških sredstava - Broj izrađenih informativnih materijala - Broj održanih edukacija/radionica/javnih tribina na temu ekološke poljoprivredne proizvodnje - Broj certificiranih eko-proizvoda - Broj dodijeljenih poticaja za primjenu eko-proizvodnje - Broj izrađenih promotivnih materijala

RAZVOJNI CILJ	Jačanje konkurentnosti gospodarstva korištenjem lokalnih resursa
PRIORITET	2.2. Održiva poljoprivredna proizvodnja temeljena na postojećim resursima i tržišnoj potražnji
MJERA	2.2.3. Poticanje modernizacije poljoprivrednih gospodarstava
CILJ MJERE	Restrukturirati i modernizirati poljoprivredni sektor u cilju povećanja konkurentnosti
SADRŽAJ	<ul style="list-style-type: none"> - Poticanje legalizacije postojećih poljoprivrednih objekata - Poticanje izgradnje novih i modernizacija postojećih poljoprivrednih objekata za proizvodnju, skladištenje i preradu poljoprivrednih proizvoda - Poticanje usvajanja standarda dobrobiti životinja, sigurnosti hrane i standarda kvalitete u proizvodnom procesu - Poticanje izgradnje/modernizacije i opremanja objekata za izravnu prodaju proizvoda na poljoprivrednim gospodarstvima - Poticanje razvoja ribnjačarstva i ulaganja u izgradnju/ rekonstrukciju/opremanje objekata za uzgoj i preradu slatkovodne ribe - Modernizacija poljoprivredne mehanizacije - Poticanje cjeloživotnog učenja poljoprivrednog stanovništva - Unapređenje marketinga poljoprivrednog sektora - Priprema projekata za apliciranje na EU fondove i programe
REZULTAT	Osigurane primarne pretpostavke za održivu i konkurentnu poljoprivrednu proizvodnju, unapređenje kvalitete u proizvodnji, usklađivanje sa EU standardima i propisima
NOSITELJ	Općina Lipovljani, poljoprivredni subjekti
PARTNERI U PROVEDBI	Poljoprivredno savjetodavna služba
POTENCIJALNI IZVORI FINANCIRANJA	Sisačko-moslavačka županija, Ministarstvo poljoprivrede, EU fondovi i programi
RAZDOBLJE PROVEDBE	2014-2017.
KORISNICI	Lokalno stanovništvo; poljoprivredna gospodarstva, zadruge, udruge, trgovačka društva i obrti
POKAZATELJI	<ul style="list-style-type: none"> - Broj legaliziranih poljoprivrednih objekata - Broj novo izgrađenih poljoprivrednih objekata - Broj izgrađenih/moderniziranih objekata za izravnu prodaju na poljoprivrednim gospodarstvima - Količina proizvedene slatkovodne ribe - Broj nove poljoprivredne mehanizacije - Broj izrađenih promotivnih materijala - Broj nastupa na specijaliziranim sajamovima

Prioritet 2.3. Razvoj turističke ponude kontinentalnog turizma

Područje Općine Lipovljani karakteriziraju specifičnosti prirodne, povijesne, kulturne baštine i krajolika potrebne za uspješan razvoj moderne i održive turističke ponude. Promišljenom strategijom i realizacijom planiranih mjera i aktivnosti, ponajprije izgradnjom potrebne turističke infrastrukture, iskorištavanjem komparativnih prednosti u turizmu i profiliranjem turističkog proizvoda, Općina Lipovljani može postati atraktivna i prepoznatljiva turistička destinacija kontinentalnog turizma.

U okviru predloženog prioriteta definirane su sljedeće mjere:

RAZVOJNI CILJ	Jačanje konkurentnosti gospodarstva korištenjem lokalnih resursa
PRIORITET	2.3. Razvoj turističke ponude kontinentalnog turizma
MJERA	2.3.1. Unapređenje turističke infrastrukture
CILJ MJERE	Stvoriti preduvjete za razvoj turističke ponude, te poticati privatne inicijative i investicije u području turizma
SADRŽAJ	<ul style="list-style-type: none"> - Unaprjeđenje postojeće javne turističke infrastrukture (šetnice, promatračnice, tematske i biciklističke staze i dr.) - Razvoj nove javne turističke infrastrukture (turistički info centri, šetnice, tematske staze i putevi, biciklističke staze, vinske ceste, vidikovci i ostala javna turistička infrastrukture) - Poticanje razvoja poduzetničke turističke infrastrukture (poticanje izgradnje/modernizacije smještajnih i ugostiteljskih kapaciteta) - Unapređenje sustava turističkih informativnih i interpretativnih sadržaja - Poticanje uvođenja novih tehnologija i standarda u turističke objekte - Priprema projekata za apliciranje na EU fondove i programe
REZULTAT	Unaprijeđena postojeća i razvijena nova javna i privatna turistička infrastruktura kojom će se unaprijediti turistička ponuda
NOSITELJ	Općina Lipovljani, poslovni turistički subjekti
PARTNERI U PROVEDBI	TZ Općine Lipovljani, TZ Sisačko-moslavačke županije
POTENCIJALNI IZVORI FINANCIRANJA	Sisačko-moslavačka županija, Ministarstvo turizma, Ministarstvo poduzetništva i obrta, Ministarstvo gospodarstva, Fond za razvoj turizma, Hrvatska turistička zajednice EU fondovi i programi
RAZDOBLJE PROVEDBE	2014-2017.
KORISNICI	Lokalno stanovništvo; turisti i posjetitelji, turističke agencije, turističke institucije, turoperateri
POKAZATELJI	<ul style="list-style-type: none"> - povećanje broja turističkih dolazaka i noćenja - povećanje prihoda od turističkih djelatnosti - broj novoizgrađenih turističkih objekata - broj novoizgrađene turističke infrastrukture - broj provedenih projekata unaprjeđenja postojeće turističke infrastrukture

RAZVOJNI CILJ	Jačanje konkurentnosti gospodarstva korištenjem lokalnih resursa
PRIORITET	2.3. Razvoj turističke ponude kontinentalnog turizma
MJERA	2.3.2. Razvoj selektivnih oblika turističke ponude
CILJ MJERE	Diverzifikacija ekonomskih aktivnosti; raznolikost i održivost turističke ponude Općine Lipovljani
SADRŽAJ	<ul style="list-style-type: none"> - Izrada strateško - razvojne dokumentacije za razvoj selektivnih oblika turizma - Poticanje razvoja specifičnih oblika turizma: seoski, kulturni, vjerski, lovni i ribolovni, gastro turizam, vinski turizam, izletnički i sportsko - rekreacijski, etno turizam - Rekonstrukcija i adaptacija stambenih i gospodarskih objekata tradicijske arhitekture i njihovo uključivanje u turističku ponudu - Poticanje sinergijskog djelovanja poljoprivrednih i turističkih djelatnosti - Pojačana valorizacija i uključivanje prirodnih resursa i kulturno-povijesne baštine u turističke svrhe - Jačanje i promoviranje tradicijskih i kulturnih manifestacija - Subvencioniranje turističkih projekata - Priprema projekata za apliciranje na EU fondove i programe
REZULTAT	Povećana razina kvalitete turističke ponude; povećan broj dionika koji se bave turizmom; obnovljeni i zaštićeni objekti tradicijske arhitekture, te kulturno - povijesne baštine

NOSITELJ	Općina Lipovljani, poslovni turistički subjekti
PARTNERI U PROVEDBI	TZ Općine Lipovljani, TZ Sisačko-moslavačke županije
POTENCIJALNI IZVORI FINANCIRANJA	Sisačko-moslavačka županija, Ministarstvo turizma, Ministarstvo poduzetništva i obrta, Ministarstvo gospodarstva, Ministarstvo kulture, Fond za razvoj turizma, Hrvatska turistička zajednica, EU fondovi i programi
RAZDOBLJE PROVEDBE	2014-2017.
KORISNICI	Lokalno stanovništvo; turisti i posjetitelji, turističke agencije, turističke institucije, turoperateri
POKAZATELJI	<ul style="list-style-type: none"> - porast broja turista motiviranih specifičnim oblicima turističke ponude - broj posjetitelja/turista - povećanje prosječne potrošnje po gostu - broj obnovljenih objekata tradicijske arhitekture stavljenih u turističke svrhe - broj obnovljenih objekata kulturno - povijesne baštine - broj objekata kulturno povijesne baštine uključenih u turističku ponudu - broj posjetitelja tradicijskih i kulturnih manifestacija

RAZVOJNI CILJ	Jačanje konkurentnosti gospodarstva korištenjem lokalnih resursa
PRIORITET	2.3. Razvoj turističke ponude kontinentalnog turizma
MJERA	2.3.3. Razvoj turističkog identiteta i promocija turističke destinacije
CILJ MJERE	Pozicioniranje Općine Lipovljani kao prepoznatljive destinacije na turističkom tržištu
SADRŽAJ	<ul style="list-style-type: none"> - Jačanje prepoznatljivosti Općine Lipovljani kao turističke destinacije - Poticanje umrežavanja relevantnih turističkih dionika - Promocija područja općine kao »zelene« turističke destinacije - Poticanje razvoja i izrade tradicijskih suvenirna općine - Izrada turističkih promotivnih materijala - Korištenje suvremenih marketinških metoda u svrhu promocije
REZULTAT	Kreiran prepoznatljiv identitet područja općine kao poželjne turističke destinacije kontinentalnog turizma
NOSITELJ	Općina Lipovljani, poslovni turistički subjekti
PARTNERI U PROVEDBI	TZ Općine Lipovljani, TZ Sisačko-moslavačke županije
POTENCIJALNI IZVORI FINANCIRANJA	Sisačko-moslavačka županija, Ministarstvo turizma, Ministarstvo poduzetništva i obrta, Ministarstvo gospodarstva, Fond za razvoj turizma, Hrvatska turistička zajednica EU fondovi i programi
RAZDOBLJE PROVEDBE	2014-2017.
KORISNICI	Lokalno stanovništvo; turisti i posjetitelji, turističke agencije, turističke institucije, turoperateri
POKAZATELJI	<ul style="list-style-type: none"> - broj marketinško-komunikacijskih projekata - porast broja turista koji prvi put posjećuju Lipovljane - broj sudjelovanja na domaćim i inozemnim sajmovima - broj izrađenih turističko-promotivnih materijala

RAZVOJNI CILJ 3. UNAPREĐENJE KVALITETE ŽIVOTA I JAČANJE SOCIJALNE KOHEZIJE

Društvene kategorije poput obrazovanja, kulture, sporta i civilnog društva nemaju izravan razvojni gospodarski potencijal, ali su sastavni dio kvalitetnog života građana. Stoga je, na temelju izrađene socio ekonomske analize, prepoznata potreba unaprjeđenja uvjeta za funkcioniranje i daljnji razvoj lokalno značajnih institucija i organizacija, te usluga. Pored navedenog, najvažniji smjer u razvoju društva je razvoj ljudskog kapitala koji se može izgraditi jedino kontinuiranim ulaganjem u ljude. Ostvarenjem predviđenih prioriteta ostvaruje se povećanje kvalitete života stanovništva Općine Lipovljani pri čemu se naglasak stavlja na povezanost javnog, društvenog i gospodarskog sektora u realizaciji uravnoteženog društvenog razvoja, temeljenog na načelima održivosti.

Prioritet 3.1. Razvoj društvene infrastrukture i usluga

Razina razvijenosti obrazovanja, zdravstva i socijalne skrbi, te kulturnih i sportskih djelatnosti pokazatelj je ukupne kvalitete života na području općine. Temeljni pravci razvoja Općine Lipovljani prepoznati su prije svega u unaprjeđenju uvjeta u obrazovanju kao ključnom elementu društvenog razvitka.

U okviru predloženog prioriteta definirane su sljedeće mjere:

RAZVOJNI CILJ	Unapređenje kvalitete života i jačanje socijalne kohezije
PRIORITET	3.1. Razvoj društvene infrastrukture i usluga
MJERA	3.1.1. Poboljšanje uvjeta odgoja i obrazovanja na području općine
CILJ MJERE	Osigurati kvalitetne uvjete odgoja i obrazovanja na području općine
SADRŽAJ	<ul style="list-style-type: none"> - Ulaganje u obnovu, izgradnju i opremanje dječjih vrtića, škola i sportskih dvorana - Poticanje suradnje među odgojno-obrazovnim ustanovama - Poticanje kreiranja i implementacije diferenciranih obrazovnih programa - Osiguravanje dovoljnog broja stručnjaka za rad s djecom i mladima, te potrebnog broja učitelja - Razvijanje novih i unaprjeđenje postojećih programa za djecu s teškoćama u razvoju - Poticanje neformalnih oblika obrazovanja djece i mladih - Priprema projekata za apliciranje na EU fondove i programe
REZULTAT	Poboljšani uvjeti, te podignuta razina kvalitete usluga u odgojno-obrazovnim ustanovama
NOSITELJ	Općina Lipovljani, odgojno - obrazovne institucije
PARTNERI U PROVEDBI	Sisačko-moslavačka županija
POTENCIJALNI IZVORI FINANCIRANJA	Ministarstvo znanosti, obrazovanja i sporta, Ministarstvo regionalnog razvoja i fondova EU, Sisačko-moslavačka županija
KORISNICI	Djeca predškolske dobi, učenici osnovnih škola, odgojno-obrazovni djelatnici, roditelji/skrbnici
POKAZATELJI	<ul style="list-style-type: none"> - broj izgrađenih, obnovljenih i opremljenih odgojno - obrazovnih ustanova - broj djece s teškoćama u razvoju uključenih u odgojno-obrazovne institucije - broj djece i mladih uključenih u neformalne oblike obrazovanja

RAZVOJNI CILJ	Unapređenje kvalitete života i jačanje socijalne kohezije
PRIORITET	3.1. Razvoj društvene infrastrukture i usluga
MJERA	3.1.2. Unaprjeđenje kvalitete kulturnih programa i infrastrukture u kulturi
SVRHA MJERE	Poboljšati kvalitetu kulturnog života općine razvijanjem novih kulturnih programa, efikasnijim i koordiniranim upravljanjem postojećim kulturnim programima, unaprjeđenjem međusobne suradnje između kulturnih institucija kao i suradnje sa općinskom upravom, koordiniranim upravljanjem kulturnim manifestacijama te infrastrukturnim poboljšanjima i modernizacijom objekata koji se koriste u kulturne svrhe
CILJ MJERE	Unaprijediti kvalitetu kulturnog života
SADRŽAJ	<ul style="list-style-type: none"> - Definiranje strateških smjernica dugoročnog razvoja kulture, kulturnih djelatnosti i aktivnosti - Poticanje stvaranja novih programa u kulturi; - Kontinuirano organiziranje kulturnih događanja - Modernizacija postojećih i osiguravanje novih adekvatnih prostora za kulturne djelatnosti (muzejsko-galerijske, izložbene, kazališne, i dr.) - Jačanje ljudskih kapaciteta djelatnika u kulturi; - Edukacija i motiviranje građana, posebno mladih za sudjelovanje u kulturnom životu - Unapređenje suradnje sa odgojno-obrazovnim institucijama kako bi se kontinuirano djelovalo na aktivnije uključivanje djece i mladih u kulturni život - Primjena ICT tehnologija za unaprjeđenje usluga i promociju kulture Općine Lipovljani - Omogućiti dostupnost kulturnih sadržaja osobama s posebnim potrebama - Priprema projekata za apliciranje na EU fondove i programe
REZULTAT	Poboljšana razina kulturnih aktivnosti na području općine; osigurana kvalitetna infrastruktura za provedbu aktivnosti iz područja kulture
NOSITELJ	Općina Lipovljani, kulturne institucije
PARTNERI U PROVEDBI	Kulturne institucije i udruge
POTENCIJALNI IZVORI FINANCIRANJA	Ministarstvo kulture, Ministarstvo regionalnog razvoja i fondova EU, Sisačko-moslavačka županija
KORISNICI	Lokalno stanovništvo, institucije i kulturne organizacije, posjetitelji kulturnih događanja, djelatnici u kulturi
POKAZATELJI	<ul style="list-style-type: none"> - broj provedenih projekata u sektoru kulture - broj novih kulturnih programa i sadržaja - broj posjetitelja kulturnih događanja na godišnjoj razini

RAZVOJNI CILJ	Unapređenje kvalitete života i jačanje socijalne kohezije
PRIORITET	3.1. Razvoj društvene infrastrukture i usluga
MJERA	3.1.3. Unaprjeđenje sportskih programa i sportske infrastrukture
SVRHA MJERE	Povećanje uključenosti stanovništva u sportsko-rekreacijske programe, posebice djece i mladih
CILJ MJERE	Poticanje zdravih stilova života
SADRŽAJ	<ul style="list-style-type: none"> - Izgradnja, rekonstrukcija i obnova sportskih objekata i terena - Izgradnja/modernizacija dječjih igrališta - Sufinanciranje rada sportskih klubova - Informiranje građana i podizanje svijesti o važnosti rekreacije i zdravog života - Poticanje organizacije sportskih događanja i natjecanja - Poticanje razvoja kulture navijanja i ponašanja gledatelja - Priprema projekata za apliciranje na EU fondove i programe
REZULTAT	Poboljšani uvjeti za bavljenje sportom; podignuta svijest javnosti o značaju sporta kroz osmišljeno i sadržajno korištenje slobodnog vremena, posebice djece i mladeži, te osoba s invaliditetom i posebnim potrebama
NOSITELJ	Općina Lipovljani
PARTNERI U PROVEDBI	sportske udruge i klubovi
POTENCIJALNI IZVORI FINANCIRANJA	Ministarstvo znanosti, obrazovanja i sporta, Hrvatski olimpijski odbor, Sisačko-moslavačka županija, EU fondovi i programi
KORISNICI	Lokalno stanovništvo, sportske udruge i klubovi
POKAZATELJI	<ul style="list-style-type: none"> - Broj članova sportskih udruga i klubova - Broj aktivnih sportaša - Broj rekreativaca - Površina športskih građevina Općine Lipovljani - Broj dječjih igrališta

RAZVOJNI CILJ	Unapređenje kvalitete života i jačanje socijalne kohezije
PRIORITET	3.1. Razvoj društvene infrastrukture i usluga
MJERA	3.1.4. Jačanje socijalne osjetljivosti, te poboljšanje kvalitete programa i usluga usmjerenih prema socijalno isključenom stanovništvu
CILJ MJERE	Olakšati integraciju socijalno isključenih skupina stanovništva u zajednicu
SADRŽAJ	<ul style="list-style-type: none"> - Izgradnja novih i modernizacija postojećih objekata socijalne i zdravstvene infrastrukture prilagođenih osobama s invaliditetom - Opremanje i modernizacija socijalne/zdravstvene infrastrukture - Osiguranje stručnog kadra za rad u socijalnim ustanovama - Razvoj programa socijalne uključenosti za ranjive skupine stanovništva - Educiranje lokalnog stanovništva - Poticanje razvoja izvaninstitucionalnih oblika socijalne/ zdravstvene skrbi i usluga - Priprema projekata za apliciranje na EU fondove i programe
REZULTAT	Poboljšani uvjeti i podignuta razina kvalitete za pružanje usluga socijalne/zdravstvene skrbi
NOSITELJ	Općina Lipovljani, ustanove socijalne i zdravstvene skrbi
PARTNERI U PROVEDBI	Sisačko-moslavačka županija, neprofitne udruge socijalnog, zdravstvenog i humanitarnog karaktera
POTENCIJALNI IZVORI FINANCIRANJA	Ministarstvo zdravlja, Ministarstvo socijalne politike i mladih, Ministarstvo regionalnog razvoja i EU fondova, Sisačko-moslavačka županija
KORISNICI	Skupine u nepovoljnom položaju: stariji i nemoćni, osobe s invaliditetom, djeca i mladi, nezaposleni, hrvatski branitelji i dr.
POKAZATELJI	<ul style="list-style-type: none"> - broj obnovljenih/novih objekata socijalne i zdravstvene infrastrukture - broj provedenih projekata i programa iz područja socijalne skrbi - broj stručnih djelatnika u ustanovama socijalne skrbi - broj korisnika usluga socijalne skrbi - broj provednih edukacija - broj sudionika edukacija - broj izrađenih informativno-promotivnih materijala

Prioritet 3.2. Organiziranje zajednice i razvoj ljudskih potencijala

Jedan od najznačajnijih potencijala Općine Lipovljani su njegovi stanovnici. Veće uključivanje stanovništva u socio-ekonomski razvoj zajednice jedna je od temeljnih pretpostavki ruralnog razvoja, stoga su u okviru predloženog prioriteta planirane aktivnosti pružanja potpore razvoju civilnog društva na području općine. Također, predloženi prioritet usredotočen je na povećanje obrazovnih mogućnosti stanovništva, kako bi se već u temeljima ostvarile pretpostavke za stvaranje kvalitetne i dobro obrazovane radne snage, usklađene s potrebama gospodarstva i fleksibilne prema tržišnim prilikama. Društveni, ekonomski i tehnološki razvoj diktiraju potrebu za konstantnim stjecanjem novih znanja i vještina. U tom smislu sve je značajnija izgradnja sustava cjeloživotnog učenja koji se nadovezuje na redoviti obrazovni sustav, te osigurava da se jednom stečeno znanje nadopuni i prilagodi novim zahtjevima tržišta rada.

U okviru predloženog prioriteta definirane su sljedeće mjere:

RAZVOJNI CILJ	Unapređenje kvalitete života i jačanje socijalne kohezije
PRIORITET	3.2. Organiziranje zajednice i razvoj ljudskih potencijala
MJERA	3.2.1. Jačanje uloge civilnog društva u ukupnom razvoju
CILJ MJERE	Osnažiti ulogu civilnog sektora kao značajnog dionika ukupnog razvoja zajednice
SADRŽAJ	<ul style="list-style-type: none"> - Jačanje kapaciteta neprofitnih organizacija - Poticanje volonterizma, posebice kod djece i mladih - Poticanje razvoja socijalnog poduzetništva - Poticanje partnerstva sa dionicima iz javnog i privatnog sektora
REZULTAT	Povećana uključenost civilnog društva u razvoj zajednice, stanovništvo senzibilizirano prema potrebama drugih članova zajednice, razvijeni novi oblici poduzetničkih inicijativa
NOSITELJ	Neprofitne udruge, poslovni subjekti
PARTNERI U PROVEDBI	Općina Lipovljani
POTENCIJALNI IZVORI FINANCIRANJA	Ministarstvo socijalne politike i mladih, Ministarstvo obrazovanja, Ministarstvo turizma, Ministarstvo kulture, Ministarstvo zaštite okoliša i prirode, Sisačko-moslavačka županija, EU fondovi i programi
RAZDOBLJE PROVEDBE	2014-2017.
KORISNICI	Lokalno stanovništvo, djeca i mladi, gospodarski subjekti
POKAZATELJI	<ul style="list-style-type: none"> - Broj zaposlenih u neprofitnim udrugama/organizacijama - Broj realiziranih projekata neprofitnih udruga/organizacija - Broj ostvarenih potpora neprofitnih udruga/organizacija - Broj volontera u neprofitnim udrugama/organizacijama - Broj djece/mladih koji volontiraju - Broj socijalnih zadruga - Broj projekata u partnerstvu sa dionicima iz privatnog i javnog sektora

RAZVOJNI CILJ	Unapređenje kvalitete života i jačanje socijalne kohezije
PRIORITET	3.2. Organiziranje zajednice i razvoj ljudskih potencijala
MJERA	3.2.2. Poticanje cjeloživotnog obrazovanja
CILJ MJERE	Stjecanje novih znanja, vještina i sposobnosti svih dobnih skupina stanovništva, povezivanje cjeloživotnog obrazovanja s tržištem rada
SADRŽAJ	<ul style="list-style-type: none"> - Informiranje građana o cjeloživotnom obrazovanju - Promoviranje cjeloživotnog obrazovanja - Iniciranje i održavanje edukativnih programa - Potpora programima dokvalifikacije, prekvalifikacije i stručnog usavršavanja, kako bi se olakšao pristup tržištu rada
REZULTAT	Unaprjeđena obrazovna struktura stanovništva; povećana mobilnost radne snage, smanjenje broja nezaposlenih
NOSITELJ	Općina Lipovljani; obrazovne institucije, ustanove za obrazovanje odraslih
PARTNERI U PROVEDBI	Sisačko-moslavačka županija, Hrvatski zavod za zapošljavanje
POTENCIJALNI IZVORI FINANCIRANJA	Ministarstvo socijalne politike i mladih, Ministarstvo obrazovanja, Ministarstvo turizma, Ministarstvo kulture, Ministarstvo zaštite okoliša i prirode, Sisačko-moslavačka županija, EU fondovi i programi
RAZDOBLJE PROVEDBE	2014-2017.
KORISNICI	Učenici, studenti, zaposleni i nezaposleni građani
POKAZATELJI	<ul style="list-style-type: none"> - Broj izrađenih informativno - promotivnih materijala - Broj održanih edukativnih programa - Broj sudionika edukativnih programa - Broj osoba - sudionika programa dokvalifikacija/prekvalifikacija/ stručnog usavršavanja

RAZVOJNI CILJ 4. ZAŠTITA PRIRODE I OKOLIŠA

Zaštita okoliša je skup odgovarajućih aktivnosti i mjera kojima je cilj sprječavanje onečišćenja i zagađenja okoliša, sprječavanje nastanka šteta, smanjivanje i/ili otklanjanje šteta nanesenih okolišu te povrat okoliša u stanje prije nastanka štete. Općina Lipovljani redovito provodi aktivnosti u području zaštite okoliša, koje su u njenoj nadležnosti. Implementacijom Strateškog plana gospodarskog razvoja Općine Lipovljani, posebna pozornost posvetit će se zaštiti okoliša u svim razvojnim aktivnostima u planiranom razdoblju.

Prioritet 4.1. Održivo upravljanje okolišom

Održivo upravljanje okolišem predstavlja jedan od načina implementacije koncepcije održivog razvoja na lokalnoj razini, a u skladu sa zahtjevima Lokalne Agende 21¹⁰. Primjena sustava upravljanja okolišem jedna je od ključnih metoda unaprjeđivanja djelovanja u području okoliša. Ispitivanja su pokazala da se u mnogim sektorima, dobar i učinkovit sustav upravljanja okolišem može koristiti za poboljšanje djelovanja kao i za smanjenje negativnih utjecaja na okoliš. Za lokalne samouprave, odluka o primjeni sustava upravljanja okolišem znači koristiti jedan 'objektivni' instrument koji sasvim sigurno doprinosi održivoj i učinkovitoj zaštiti okoliša.

U okviru predloženog prioriteta definirane su sljedeće mjere:

RAZVOJNI CILJ	Zaštita prirode i okoliša
PRIORITET	4.1. Održivo upravljanje okolišom
MJERA	4.1.1. Integriranje zaštite okoliša u sve aspekte razvoja općine
CILJ MJERE	Unaprijediti razinu zaštite okoliša i stvoriti uvjete za njeno održivo korištenje
SADRŽAJ	<ul style="list-style-type: none"> - Uvođenje sustava upravljanja okolišom (ISO 14001) - Izrada studije utjecaja na okoliš za sve aktivnosti na području općine za koje postoji potencijalna opasnost u smislu narušavanja ekološke ravnoteže ili zagađenja - Valorizacija prirodnih resursa Općine u skladu sa Zakonom o zaštiti prirode i Zakonom o zaštiti okoliša - Kontinuirana zaštita i očuvanje prirodne, kulturne, povijesne i tradicijske baštine - Sanacija značajnih i ugroženih područja prirodne, kulturne i povijesne baštine - Poticanje prirodne obnove šuma i druge autohtone vegetacije - Planirati građevine stambene, poslovne i druge namjene tako da namjenom, položajem, veličinom i oblikom poštuju zaštićene prostorne vrijednosti i obilježja - Uvjetovati korištenje eksploatacijskih polja energetskih mineralnih sirovina uz sanaciju istih
REZULTAT	Održivo korištenje i racionalan pristup korištenju i zaštiti cjelokupnog prostora općine; razvijen sustav upravljanja okolišem
NOSITELJ	Općina Lipovljani
PARTNERI U PROVEDBI	Sisačko-moslavačka županija, Turistička zajednica Općine, neprofitne udruge
POTENCIJALNI IZVORI FINANCIRANJA	Sisačko-moslavačka županija, Ministarstvo zaštite okoliša i prirode, Ministarstvo kulture, Fond za zaštitu okoliša i energetsku učinkovitost, Europski fondovi i programi
RAZDOBLJE PROVEDBE	2014-2017.
KORISNICI	Lokalno stanovništvo, javni, privatni i civilni sektor
POKAZATELJI	<ul style="list-style-type: none"> - Broj izrađenih studija utjecaja na okoliš - Broj saniranih područja prirodne, kulturne i povijesne baštine - Broj saniranih eksploatacijskih polja

RAZVOJNI CILJ	Zaštita prirode i okoliša
PRIORITET	4.1. Održivo upravljanje okolišom
MJERA	4.1.2. Podizanje svijesti stanovništva o zaštiti okoliša i očuvanju prirode
CILJ MJERE	Senzibiliziranje javnosti o potrebi očuvanja okoliša
SADRŽAJ	<ul style="list-style-type: none"> - Priprema i provođenje informativnih radionica te edukacijskih programa za sve dobne skupine - Organizacija i provedba akcija i inicijativa iz područja zaštite okoliša - Organiziranje promotivnih kampanja za podizanje razine svijesti o problemima okoliša, te o mjerama za očuvanje okoliša
REZULTAT	Ekološki osviješteno stanovništvo
NOSITELJ	Općina Lipovljani

¹⁰ Lokalna agenda je plan akcije za provođenje ideje održivog razvitka na lokalnoj razini

PARTNERI U PROVEDBI	Sisačko-moslavačka županija, Turistička zajednica, odgojno - obrazovne institucije, neprofitne udruge
POTENCIJALNI IZVORI FINANCIRANJA	Sisačko-moslavačka županija
RAZDOBLJE PROVEDBE	2014-2017.
KORISNICI	Lokalno stanovništvo, turisti/posjetitelji
POKAZATELJI	<ul style="list-style-type: none"> - broj održanih edukacija - broj sudionika na edukacijama - broj provedenih akcija zaštite okoliša - broj sudionika u akcijama zaštite okoliša - broj izrađenih informativno-promotivnih materijala - broj održanih javnih tribina - broj sudionika na javnim tribinama

RAZVOJNI CILJ	Zaštita prirode i okoliša
PRIORITET	4.1. Održivo upravljanje okolišom
MJERA	4.1.3. Očuvanje biološke i krajobrazne raznolikosti
CILJ MJERE	Jačanje cjelovitog sustava zaštite okoliša na području općine; očuvati i zadržati visok stupanj biološke raznolikosti i korištenja prirodne baštine na području općine
SADRŽAJ	<ul style="list-style-type: none"> - Zaštita prirodnih resursa - Zaštita specifičnih područja - Zaštita ugroženih biljnih i životinjskih vrsta - Poticanje uzgoja autohtonih sorti i pasmina - Razvoj sustava praćenja i nadzora zaštite prirode
REZULTAT	Unaprijeđeni mehanizmi zaštite biološke raznolikosti; očuvano stanje prirodne ravnoteže, održivo korištenje prirodnih dobara, zaštićene izvorne sorte kultiviranih biljaka i pasmine domaćih životinja
NOSITELJ	Općina Lipovljani
PARTNERI U PROVEDBI	Sisačko-moslavačka županija, Javna ustanova za upravljanje zaštićenim vrijednostima, neprofitne udruge
POTENCIJALNI IZVORI FINANCIRANJA	Sisačko-moslavačka županija, Ministarstvo poljoprivrede, Ministarstvo zaštite okoliša i prirode
RAZDOBLJE PROVEDBE	2014-2017.
KORISNICI	Lokalno stanovništvo, poljoprivredni subjekti, turisti/posjetitelji
POKAZATELJI	<ul style="list-style-type: none"> - Broj istraženih prirodnih lokaliteta - Broj izrađenih studija zaštite - Broj dodijeljenih poticaja za uzgoj autohtonih sorti i pasmina - Postotak smanjenja površina pod invazivnim vrstama - Broj izrađenih izvješća o stanju prirode

RAZVOJNI CILJ	Očuvanje i održivi razvoj prostora
PRIORITET	4.1. Održivo upravljanje okolišom
MJERA	4.1.4. Unaprjeđenje sustava gospodarenja otpadom
CILJ MJERE	Zaštita i očuvanje okoliša
SADRŽAJ	<ul style="list-style-type: none"> - Unaprjeđenje sustava gospodarenja otpadom ulaganjem u izgradnju infrastrukture i nabavu opreme - Izgradnja reciklažnih dvorišta, uspostava zelenih otoka i postavljanje spremnika za posebne vrste otpada, te postavljanje informativnih tabli - Podizanje razine svijesti stanovništva o potrebi selektiranja i recikliranja otpada - Uvođenje naprednih sustava naplate (čipovi) u svrhu poticanja selektiranja i recikliranja otpada - Osnivanje javne baze podataka o otpadu - Sanacija postojećih divljih odlagališta otpada
REZULTAT	Smanjeno zagađenje okoliša; smanjena količina ukupnog otpada; povećan udio recikliranja otpada na području općine; sustav zbrinjavanja otpada usklađen s nacionalnim i EU standardima
NOSITELJ	Općina Lipovljani
PARTNERI U PROVEDBI	Sisačko-moslavačka županija, Novokom/Lipkom d.o.o.
POTENCIJALNI IZVORI FINANCIRANJA	Sisačko-moslavačka županija, Ministarstvo regionalnog razvoja i EU fondova, Ministarstvo zaštite okoliša i prirode, Fond za zaštitu okoliša i energetske učinkovitost, EU fondovi i programi

RAZDOBLJE PROVEDBE	2014-2017.
KORISNICI	Lokalno stanovništvo; komunalno poduzeće
POKAZATELJI	<ul style="list-style-type: none"> - Broj nove komunalne opreme (kanti, kontejnera, zelenih otoka) - Ukupna količina prikupljenog i selektiranog otpada - Ukupna količina recikliranog otpada - Broj postavljenih informativnih tabli - Broj provedenih informiranja/edukacija/javnih tribina - Broj izrađenih promotivnih materijala - Broj divljih odlagališta

12. ODABIR PROJEKATA ZA IMPLEMENTACIJU STRATEŠKOG PLANA GOSPODARSKOG RAZVOJA OPĆINE LIPOVLJANI

U svrhu odabira projekata koji će se uvrstiti u Strateški plan gospodarskog razvoja Općine Lipovljani, gospodarski subjekti, organizacije, institucije i fizičke osobe s područja Općine Lipovljani, pozvati će se putem javnog natječaja/poziva na prijavu projekata, koji će biti u skladu sa razvojnim ciljevima, strateškim prioritetima, a posebno prepoznatim mjerama. Projektne ideje moraju biti usmjerene ka rješavanju strateških prioriteta u pojedinim specifičnim područjima, koja su definirana od strateškog interesa za područje Općine Lipovljani. Svrha je javnog poziva, identificirati i prikupiti relevantne ideje, prijedloge i projekte, koji jesu ili mogu biti od vitalnog značaja za razvoj Općine Lipovljani.

Sukladno navedenom, potrebno je na razini Općine Lipovljani, uspostaviti bazu podataka, u koju će se sustavno uključivati sve prikupljene ideje, tj. prijedlozi i projekti, kako bi se osigurao transparentan izbor za sve dionike. Baza podataka o predloženim projektima, biti će podloga za djelovanje u skladu sa Strateškim planom gospodarskog razvoja. Baza projektnih ideja/prijedloga mora osigurati dovoljno kvalitetnih informacija, koje će omogućiti da se izaberu, kandidiraju za financiranje i provode oni projekti, koji predstavljaju kapitalne projekte razvoja, temeljene na ciljevima strateškim pravcima razvoja i razvojnim mjerama.

Poziv na iskazivanje interesa za prijavljivanje projektnih ideja i prijedloga će se objavljivati najmanje jednom godišnje. Na ovaj poziv mogu se prijaviti projekti u svim područjima razvoja (gospodarstvo, javni sektor, društvene djelatnosti...). Prednost u odabiru će imati oni projekti, čijom se primjenom izravno doprinosi ostvarenju strateških ciljeva, prioriteta i mjera utvrđenih Strategijom.

Svi prijedlozi podnositi će se na jedinstvenom obrascu, koji će se za ove potrebe izraditi. Pored toga, na web stranici Općine Lipovljani, omogućiti će se pristup obrascu za prijavu, te cjelokupnom dokumentu - Strateški plan gospodarskog razvoja Općine Lipovljani 2014-2017.

13. FINANCIJSKI OKVIR

Provedivost Strateškog plana gospodarskog razvoja Općine Lipovljani do kraja 2017. godine ovisiti će primarno o osiguranju i privlačenju sredstva potrebnih za provedbu planiranih mjera.

Financijski okvir Strateškog plana izrađen je na temelju baze projekata izrađene za potrebe Strategije, proračuna i planova nabave Općine Lipovljani, procjene mogućnosti povlačenja sredstava iz fondova nacionalne razine, odnosno sredstava iz fondova EU i drugih međunarodnih izvora. Bitno je napomenuti da su se prilikom izrade financijskog okvira uzimali cjelokupni iznosi planiranih investicija, s obzirom na planirane druge izvore financiranja projekata u implementacijskom periodu.

Financijski okvir sadrži indikativni, okvirni pregled i alokaciju financijskih sredstava po ciljevima, odnosno prioritetima za razdoblje primjene Strateškog plana gospodarskog razvoja.

RAZVOJNI CILJ	PRIORITETI	MJERE	PROCIJENJENA FINANCIJSKA SREDSTVA (kn)
Razvojni cilj 1: Očuvanje i održivi razvoj prostora općine	Prioritet 1.1. Razvoj i unaprjeđenje infrastrukturnih sustava i objekata	Planiranje prostornog razvoja i održivo korištenje prostora općine sukladno razvojnim potrebama	35.600.000,00
		Izgradnja i unaprjeđenje sustava odvodnje otpadnih i oborinskih voda	
		Izgradnja, održavanje i unaprjeđenje vodoopskrbnog sustava	
		Unaprjeđenje sustava javne rasvjete	
		Javni objekti, prostor i okoliš	

RAZVOJNI CILJ	PRIORITETI	MJERE	PROCIJENJENA FINANCIJSKA SREDSTVA (kn)
	Prioritet 1.2. Razvoj i unapređenje prometne mreže	Poboljšanje kvalitete kolnog, pješačkog i prometa u mirovanju, te cestovne mreže	110.650.000,00
	Prioritet 1.3. Održivo gospodarenje energijom i povećanje udjela OIE	Poticanje korištenja obnovljivih izvora energije Povećanje energetske učinkovitosti u sektoru zgradarstva	2.270.000,00
Razvojni cilj 2. Jačanje konkurentnosti gospodarstva korištenjem lokalnih resursa	Prioritet 2.1. Razvoj malog i srednjeg poduzetništva i obrtništva	Institucionalna potpora razvoju MSP i obrtništva	150.000.000,00
		Razvoj poduzetničke infrastrukture	
		Očuvanje tradicijskih obrta	
	Prioritet 2.2. Održiva poljoprivredna proizvodnja temeljena na postojećim resursima i tržišnoj potražnji	Unapređenje uvjeta za učinkovitu poljoprivrednu proizvodnju	1.000.000,00
		Poticanje ekološke poljoprivredne proizvodnje	
		Poticanje modernizacije poljoprivrednih gospodarstava	
Prioritet 2.3. Razvoj turističke ponude kontinentalnog turizma	Unapređenje turističke infrastrukture	1.500.000,00	
	Razvoj selektivnih oblika turističke ponude		
	Razvoj turističkog identiteta i promocija turističke destinacije		
Razvojni cilj 3. Unapređenje kvalitete života i jačanje socijalne kohezije	Prioritet 3.1. Razvoj društvene infrastrukture i usluga	Poboljšanje uvjeta odgoja i obrazovanja na području općine	20.000.000,00
		Unaprjeđenje kvalitete kulturnih programa i infrastrukture u kulturi	
		Unaprjeđenje športskih programa i športske infrastrukture	
		Jačanje socijalne osjetljivosti, te poboljšanje kvalitete programa i usluga usmjerenih prema socijalno isključenom stanovništvu	
	Prioritet 3.2. Organiziranje zajednice i razvoj ljudskih potencijala	Jačanje uloge civilnog društva u ukupnom razvoju	150.000,00
Poticanje cjeloživotnog obrazovanja			
Razvojni cilj 4. Zaštita prirode i okoliša	Prioritet 4.1. Održivo upravljanje okolišom	Integriranje zaštite okoliša u sve aspekte razvoja općine	2.000.000,00
		Podizanje svijesti stanovništva o zaštiti okoliša i očuvanju prirode	
		Očuvanje biološke i krajobrazne raznolikosti	
		Unapređenje sustava gospodarenja otpadom	

Financijska alokacija po prioritetima ukazuje da je najviše sredstava alocirano za infrastrukturne prioritete; 1.1. Razvoj i unapređenje infrastrukturnih sustava i prostora, 1.2. Razvoj i unapređenje prometne mreže i 2.1. Razvoj malog i srednjeg poduzetništva i obrtništva. **Navedena tri prioriteta čine više od 80% sveukupne alokacije sredstava u financijskom okviru.** Prema tome, ova tri prioriteta čine okosnicu financijske konstrukcije i zato su iznimno značajni za stanovništvo Općine Lipovljani i ostvarenje strateških prioriteta i ciljeva. Međutim, Strategiju treba gledati i kroz druge prioritete koji su jednako značajni za razvoj općine.

S obzirom na nedostatna financijska sredstva u općinskom proračunu, strategija financiranja uvelike je povezana, s pristupom i učinkovitim korištenjem međunarodnih izvora financiranja (poput EU fondova, fondova Svjetske banke, EBRD-a i drugih izvora financiranja).

14. IZVORI FINANCIRANJA

Uz proračunska sredstva Općine Lipovljani, potrebna financijska sredstva za provedbu identificiranih projekata i mjera uključuju sljedeće izvore:

Ministarstvo regionalnog razvoja i fondova EU

- Infrastrukturni projekti komunalne, prometne i društvene infrastrukture

Ministarstvo turizma, Fond za razvoj turizma, Hrvatska turistička zajednica

- Izgradnja/modernizacija/opremanje turističke infrastrukture, razvoj novih turističkih proizvoda, nove tehnologije u turizmu, turističke manifestacije, marketing, edukativne aktivnosti
- Projekti na turistički nerazvijenim područjima

Ministarstvo poljoprivrede

- Projekti kapitalnih ulaganja
- Projekti edukacija poljoprivrednih proizvođača
- Projekti u okviru IPARD programa
- Projekti iz područja lovstva
- Projekti iz područja ribarstva
- Izravne potpore za očuvanje izvornih i zaštićenih pasmina domaćih životinja; ekološku poljoprivrednu proizvodnju; integriranu poljoprivrednu proizvodnju; potpore za područja s težim uvjetima gospodarenja u poljoprivredi; potpore za očuvanje izvornih i zaštićenih vrsta i kultivara poljoprivrednog bilja

Ministarstvo gospodarstva

- Izgradnja poduzetničke infrastrukture, marketinške aktivnosti, poduzetničko - potporne institucije

Ministarstvo poduzetništva i obrta

- Projekti uvođenja novih tehnologija, inovacija, standarda kvalitete, certificiranja, edukacije, umrežavanja poduzetnika i obrtnika

Ministarstvo kulture

- Izgradnja/adaptacija/opremanje kulturnih objekata
- Sanacija/adaptacija sakralnih objekata
- Istraživanja i zaštita kulturno povijesnih lokaliteta i objekata
- Projekti razvoja novih kulturnih programa i sadržaja

Ministarstvo graditeljstva

- Poticanje razvoja komunalnog gospodarstva

Ministarstvo znanosti, obrazovanja i sporta

- Izgradnja/modernizacija/opremanje odgojno - obrazovnih objekata
- Izgradnja/modernizacija/opremanje školsko- sportskih dvorana
- Projekti izvaninstitucionalnog odgoja i obrazovanja

Ministarstvo socijalne politike i mladih

- Izgradnja/modernizacija/opremanje objekata socijalne skrbi
- Projekti razvoja institucionalnih i izvaninstitucionalnih usluga socijalne skrbi
- Projekti socijalnog uključivanja marginaliziranih skupina stanovništva

Ministarstvo zdravlja

- Projekti zdravstvenih organizacija
- Projekti iz područja ovisnosti
- Projekti iz područja psihosocijale
- Projekti iz područja zdravstva

Hrvatske vode

- Projekti izgradnje sustava vodoopskrbe i odvodnje
- Projekti iz područja upravljanja vodama

Fond za zaštitu okoliša i energetska učinkovitost

- Projekti korištenja obnovljivih izvora energije
- Projekti povećanja energetske učinkovitosti
- Projekti zaštite okoliša

Hrvatske autoceste, Županijska uprava za ceste

- Projekti izgradnje/modernizacije državnih i županijskih prometnica i prometnih objekata

Sisačko-moslavačka županija

- svi projekti u skladu sa Županijskom razvojnom strategijom.

Osim potencijalnih izvora financiranja projekata i mjera na nacionalnoj i regionalnoj razini, ulaskom Republike Hrvatske u europsku zajednicu, Općini Lipovljani dostupni su i europski fondovi i programi od kojih ćemo izdvojiti najznačajnije:

Europski socijalni fond (ESF) - European Social Fund predstavlja glavni financijski instrument Europske unije za ostvarivanje strateških ciljeva politike zapošljavanja. Fond osigurava podršku europskim regijama koje su pogođene visokom stopom nezaposlenosti.

Europski fond za regionalni razvoj (ERDF) - European Regional Development Fund ima za cilj jačanje ekonomske i socijalne kohezije, te smanjivanje razlika u razvoju između regija unutar EU. Većinom je usmjeren na infrastrukturne investicije, proizvodne investicije u cilju otvaranja radnih mjesta, te na lokalni razvoj i razvoj malog i srednjeg poduzetništva. Sredstva iz ovog fonda usmjeravaju se na statističke prostorne jedinice prema EU klasifikaciji tzv. NUTS regije. U okviru kohezijske politike EU te regije služe kako bi se utvrdila razina i vrsta pomoći kojom EU financira kohezijsku politiku, tj. razvojne aktivnosti zemalja članica sukladno strateškim smjernicama donesenim na razini EU.

Kohezijski fond - Cohesion Fund - CF je financijski mehanizam za financiranje velikih infrastrukturnih projekata u EU na području prometa i zaštite okoliša u svrhu postizanja gospodarske i socijalne kohezije Europske Unije, te poticanja održivog razvoja.

Kohezijski fond financira intervencije na području:

- Okolišne infrastrukture s ciljem preuzimanja EU standarda zaštite okoliša
- Učinkovito korištenje energije i korištenje obnovljivih izvora energije
- Trans-europske transportne mreže (Trans-European Transport Networks)
- Transportne infrastrukture (izvan TEN-T mreže), koja doprinosi okolišno održivom urbanom i javnom prometu, inter-operabilnosti transportnih mreža diljem EU, te potiče inter-modalne prometne sustave.

Europski poljoprivredni fond za ruralni razvoj (European Agricultural Fund for Rural Development, EAFRD) ima za cilj jačanje europske politike ruralnog razvoja i pojednostavljivanje njezine provedbe. Konkretno, poboljšava upravljanje i kontrolu nad politikom ruralnog razvoja. Pravo zatražiti sredstva imaju poljoprivredni gospodarski subjekti, poljoprivredne organizacije, udruge i sindikati, udruge za zaštitu okoliša, organizacije koje pružaju usluge u kulturi zajednice, uključujući medije, udruge žena, poljoprivrednici, šumari i mladi. Aktivnosti koje se podupiru povezane su s mjerama grupiranim oko četiri osi:

- Konkurentnost (strukovno osposobljavanje i informativne aktivnosti, programi koji promiču pomaganje mladim poljoprivrednicima, aktivnosti čiji je cilj modernizacija poljoprivrednih i šumskih posjeda i povećavanje njihove komercijalne uspješnosti, aktivnosti koje potiču poljoprivrednike da sudjeluju u programima koji promiču kvalitetu hrane itd.)
- Okoliš
- Kvaliteta života (aktivnosti usmjerene na obnavljanje i razvoj sela te očuvanje i najbolje korištenje ruralne baštine)
- LEADER - poticanje ruralnog stanovništva i lokalnih čimbenika, uključujući i lokalnu upravu, na mobilizaciju u svrhu razmatranja potencijala područja u kojem žive te njihovo pretvaranje u izradu i primjene razvojnih strategija.

Europski ribarski fond (European Fisheries Fund, EFF) instrument je koji financira zajedničku ribarsku politiku. Fond je koncipiran tako da osigurava održivo ribarstvo i industriju akvakulture u EU. Financira industriju koja prilagođava svoju flotu radi postizanja konkurentnosti, kao i mjere zaštite okoliša. Također pomaže ribarskim zajednicama pogođenim promjenama da diverzificiraju svoju ekonomsku bazu.

15. DOKUMENTI ZNAČAJNI ZA OBLIKOVANJE STRATEGIJE

U procesu izrade Strateškog plana gospodarskog razvoja Općine Lipovljani, uzeti su u obzir temeljni dokumenti na nacionalnoj, regionalnoj i lokalnoj razini. Imajući u vidu relevantnost pojedinih dokumenata posebno se mogu izdvojiti:

Strateški dokumenti na razini Republike Hrvatske

- Strateški okvir za razvoj 2006. - 2013. godine
- Strategija razvoja turizma Republike Hrvatske do 2020. godine
- Strategija regionalnog razvoja RH 2011-2013. godine
- Strategija razvoja poduzetništva 2013.-2020.
- Strategija ruralnog razvoja Republike Hrvatske 2008-2013.
- Nacionalna strategija zaštite okoliša
- Nacionalni plan djelovanja na okoliš
- Operativni program Regionalna konkurentnost 2012. - 2013. (MINGORP)
- Operativni program Regionalna konkurentnost 2007.-2013. (MRRFEU)
- Operativni program »Promet«
- Operativni program »Zaštita okoliša«
- Operativni program »Razvoj ljudskih potencijala«
- Program ruralnog razvoja 2014.-2020.

Strateški dokumenti na razini Sisačko-moslavačke županije

- Razvojna strategija Sisačko-moslavačke županije 2011. - 2013.
- Poljoprivredna razvojna strategija Sisačko-moslavačke županije 2007.-2013.
- Strategija razvoja turizma 2007.-2013.
- Program zaštite okoliša
- Plan energetske učinkovitosti u neposrednoj potrošnji energije Sisačko-moslavačke županije za 2013. godinu.

Dokumenti na razini Općine Lipovljani

- Prostorni plan uređenja Općine Lipovljani
- Urbanistički planovi uređenja Općine Lipovljani
- Detaljni planovi uređenja Općine Lipovljani
- Lokalni akcijski plan zaštite okoliša.

16. OSVRT NA RAZVOJNU STRATEGIJU SISAČKO-MOSLAVAČKE ŽUPANIJE 2011-2013.

Županijska razvojna strategija Sisačko-moslavačke županije (2011.-2013.) temeljni je dokument planiranja održivog društveno-gospodarskog razvoja Županije, a usklađena je sa smjernicama Ministarstva regionalnog razvoja i fondova EU, Pravilnikom o obveznom sadržaju, metodologiji izrade i načinu vrednovanja županijskih razvojnih strategija, kao i s odrednicama iz Strategije regionalnog razvoja RH.

Svrha Županijske razvojne strategije Sisačko-moslavačke županije je postaviti jasne i realistične strateške okvire razvoja koji će omogućiti kako Županiji, tako i drugim institucijama i tijelima, koje upravljaju razvojem, fokusirano i djelotvorno usmjeravanje investicija i aktivnosti. Zbog toga je posebno važno načelo partnerstva i participacije ugrađeno u dokument, jer je jedino kroz konsenzus i zajednički izgrađenu viziju budućnosti moguće postići učinkovit, balansiran i pozitivan napredak.

Jednostavnim promjenama u pristupu koje u slučaju ŽRS-a podrazumijevaju multi-disciplinarno umjesto sektorskog djelovanja te uvođenje mehanizama praćenja koji omogućavaju neprekidno usavršavanje i usklađivanje s potrebama, bit će moguće fokusirano djelovanje koje usmjerava ograničena sredstva na ona područja odnosno projekte koji svojim zajedničkim učinkom postižu željeni razvoj, napredak i boljitak.

Razvojna strategija Sisačko moslavačke županije za razdoblje 2011-2013. godine obuhvaća slijedeće ciljeve i prioritete:

Cilj 1. Učinkovito upravljanje razvojem i razvojnim resursima

- Prioritet 1.1. Horizontalna i vertikalna koordinacija regionalnog razvoja i usklađenje strateškog i prostornog planiranja
- Prioritet 1.2. Intra-županijska, međužupanijska, prekogranična, bilateralna i multilateralna suradnja
- Prioritet 1.3. Aktivno građanstvo, jačanje uloge civilnog društva.

Cilj 2. Razvoj konkurentnog i društveno odgovornog gospodarstva

- Prioritet 2.1. Razvoj i učinkovito upravljanje energijom
- Prioritet 2.2. Razvoj poduzetništva i izgradnja poticajnog investicijskog okruženja
- Prioritet 2.3. Održiva poljoprivreda i ruralni razvoj
- Prioritet 2.4. Razvoj održivog turizma temeljenog na kulturno povijesnoj i prirodnoj baštini.

Cilj 3. Razvoj ljudskih resursa i visokog društvenog standarda

- Prioritet 3.1. Unapređenje obrazovnog sustava
- Prioritet 3.2. Unaprjeđenje socijalne, zdravstvene infrastrukture i usluga
- Prioritet 3.3. Razvoj javne i komunalne infrastrukture - stvaranje preduvjeta za uspješan razvoj.

Cilj 4. Očuvani okoliš, održivo upravljanje prirodnom i kulturnom baštinom

- Prioritet 4.1. Očuvanje i zaštita okoliša
- Prioritet 4.2. Održivo korištenje prirodnih resursa i kulturne baštine.

17. IMPLEMENTACIJA STRATEGIJE

Načela implementacije

Provedba Strateškog plana gospodarskog razvoja Općine Lipovljani biti će dosljedna načelima na kojima strategija počiva, a koja su međusobno ovisna i komplementarna:

- **Načelo partnerstva i participacije** - ima za cilj koordinirati i usmjeriti djelovanja mnogobrojnih dionika kako bi se postigli dugoročni ciljevi, povećala učinkovitost investicija i aktivnosti, te izgradilo povjerenje i osjećaj zajedništva. Primjena ovog načela u provedbi Strategije znači da će se i u fazi provedbe posvetiti pažnja daljnjoj izgradnji partnerstva i konsenzusa, te ravnopravnoj podjeli odgovornosti i financijskog tereta
- **Načelo multi-sektorskog pristupa** - ima za cilj povećati učinkovitost razvojnih projekata kroz nove poveznice gospodarstva, te civilnog i javnog sektora, omogućavajući tako pronalaženje inovativnih rješenja koja odgovaraju lokalnim potrebama i stvaraju sinergijske učinke. U provedbi to znači da će po potrebi u prvoj fazi biti nužno izgraditi kapacitete i provesti promjene u organizaciji rada i metodologiji, kako bi se osigurala provedba projekata koji nisu usko sektorski orijentirani, već naprotiv usmjereni ka postizanju rezultata kroz suradnju i udruživanje resursa
- **Načelo usmjeravanja sredstava i »modeli uspješnosti«** - ima za cilj usmjeriti ograničene resurse u one intervencije koje mogu proizvesti multiplicirajuće ili dodatne efekte. Primjena ovog načela u provedbi Strategije odrazit će se najkonkretnije na proces selekcije projekata, ali značit će i stalno preispitivanje odluka, odnosno transparentno definiranje prioriteta. Utvrđivanje prioriteta ne znači favoriziranje jedne opcije na račun druge koja se odbacuje, već konsenzusni odabir koji je u datom trenutku, odnosno okolnostima najpovoljniji. Stoga je važno obratiti pozornost na jačanje sudjelovanja i suradnje, jer je to jedini način izgradnje društvene odgovornosti, te povjerenja u institucije i donositelje odluka
- **Načelo praćenja i procjene** - ima za cilj podići učinkovitost na općem i pojedinačnom nivou. Praćenje jest stalna analiza postignutog naspram planiranog, kako bi se pravodobno izvršile eventualne korekcije i pospješio rezultat. Procjena (evaluacija) je trenutna analiza uspješnosti koja ima za cilj izvući lekcije za budućnost. Očito, bez praćenja i procjene nema pravog napretka i ono mora biti sastavni dio provedbe. U praksi to podrazumijeva niz konkretnih aktivnosti koje se temelje na provjerenim tehnikama, metodama i alatima.

Mehanizmi implementacije

Strateški plan gospodarskog razvoja Općine Lipovljani zamišljen je kao instrument za planiranje vlastitih sredstava, ali i za nastupanje prema različitim donatorima i investitorima, na nacionalnoj i europskoj razini. Zato će se provedba Strategije većim dijelom oslanjati na projekte javnog sektora koji imaju za cilj ukloniti prepreke za razvoj te potaknuti, omogućiti i ubrzati razvoj privatnog i civilnog sektora koji će tako biti u mogućnosti realizirati komercijalne i socijalne razvojne mogućnosti i potencijale. Intervencije javnog sektora trebaju biti usmjerene na stvaranje poticajnog okruženja u kojem će razvijeni privatni sektor generirati nove vrijednosti, kapital i radna mjesta. Mjere koje Općina planira provoditi su mješavina razvojnih intervencija i zadovoljenja javnih potreba.

Osnovna klasifikacija razlikuje slijedeće mehanizme davanja potpore:

- Direktna donacija (donacija unaprijed poznatom korisniku ili više korisnika) - npr. financiranje djelatnosti muzeja, knjižnice ili vrtića
- Kompetitivna donacija (dodjela sredstava jednom ili više korisnika) - npr. sufinanciranje onih projekata koji ispunjavaju određene minimalne uvjete i do utroška sredstava, na temelju raspisanog javnog natječaja/ poziva
- Direktna investicija (nabava) od strane Općine - radovi, roba, usluge - Općina provodi postupak javne nabave radi pribavljanja dobara od općeg i javnog interesa (npr. izgradnja dvorane)
- Koncesije, javno-privatna partnerstva i sl.

Pri tome treba napomenuti da donacija ili potpora može biti u različitim oblicima; novcu, naturi, jamstvima/ zajmovima ili oslobođenju od davanja i slično. Prema definiranim ciljevima pojedinih mjera, tijekom izrade Strategije definirani su načelni projekti koji mogu u početnoj fazi provedbe inicirati željene promjene. Valja naglasiti da ovi projekti ne predstavljaju iscrpnu, konačnu niti obvezujuću listu načina provedbe pojedinih mjera, te da će se novi projekti razvijati i dodavati na listu tijekom implementacije Strategije.

Za potrebe praćenja i evaluacije, razviti će se objektivno provjerljivi pokazatelji / indikatori pomoću kojih će se utvrditi imaju li predloženi projekti željeni učinak u ispunjavanju definiranih mjera i prioriteta.

18. PRAĆENJE I AŽURIRANJE STRATEŠKOG PLANA GOSPODARSKOG RAZVOJA

Praćenje je kontinuirano procjenjivanje strategije i/ili provedbe projekata u odnosu na planirano razdoblje, inpute, infrastrukturu i korisnike projekta. Nadzor osigurava kontinuirane povratne informacije o provedbi, te rano identificira stvarne ili potencijalne uspjehe i probleme kako bi se omogućila pravodobna prilagodba projektnog rada. Provedba strategije podrazumijeva uspostavu sustava za praćenje i vrednovanje postignutoga. Temelj za praćenje uspješnosti implementacije strategije su zadani indikatori.

Radi olakšanog praćenja provedbe Strategije koristit će se formirana baza projekata, koja će poslužiti kao temeljni okvir za praćenje ostvarivanja pojedinih mjera i zadanih indikatora. Baza se mora ažurirati na godišnjoj razini što će omogućiti kontinuirano informiranje o stanju na terenu, te »integrirano« upravljanje razvojem. Jednom godišnje, Jedinstveni upravni odjel Općine Lipovljani inicirati će proces izvještavanja o postignutoj provedbi Strategiji. Nakon četiri godine, provest će se ocjena provedbe Strategije po dogovorenim načelima, nakon čega se može pristupiti ažuriranju postojećeg dokumenta, radi mogućih promjena na lokalnoj, nacionalnoj i EU razini.

PRILOG 1; BAZA PROJEKTNIH IDEJA

R. br.	Strateški cilj - prioritet - mjera	Naziv projekta	Procijenjena vrijednost projekta (kn)
1.	SC 1. P 1.1. M 1.1.2.	Izgradnja sustava odvodnje KO3 (Radićeva, Zagrebačka, ulica J.Kozarca)	1.300.000,00
2.	SC 1. P 1.1. M 1.1.2.	Gradnja sekundarnih kanala glavnog kolektora KO2	1.500.000,00
3.	SC 1. P 1.1. M 1.1.2.	Izgradnja sustava odvodnje naselja Krivaj - Kraljeva Velika - Piljenice	10.000.000,00
4.	SC 1. P 1.1. M 1.1.2.	Sustav odvodnje otpadnih voda - kanali KO1 - faza C	3.000.000,00
5.	SC 1. P 1.1. M 1.1.2.	Izgradnja pročišćivača otpadnih voda	10.000.000,00
6.	SC 3. P 3.1. M 3.1.1.	Izgradnja novog dječjeg vrtića u Lipovljanima	8.000.000,00
7.	SC 1. P 1.3. M 1.3.2.	Energetska obnova društvenog doma u Lipovljanima	2.000.000,00
8.	SC 1. P 1.3. M 1.3.2.	Energetska obnova društvenog doma u naselju Krivaj	270.000,00
9.	SC 1. P 1.2. M 1.2.1.	Izgradnja mosta u naselju Piljenice	150.000,00
10.	SC 1. P 1.2. M 1.2.1.	Rekonstrukcija ulice Josipa Kozarca i Željanske ulice	5.500.000,00
11.	SC 1. P 1.2. M 1.2.1.	Rekonstrukcija ulice Kralja Tomislava i Ante Starčevića	5.500.000,00

R. br.	Strateški cilj - prioritet - mjera	Naziv projekta	Procijenjena vrijednost projekta (kn)
12.	SC 1. P 1.2. M 1.2.1.	Izgradnja nogostupa u ulicama Kolodvorska - Sv. Barbare	1.500.000,00
13.	SC 1. P 1.2. M 1.2.1.	Rekonstrukcija i obnova ceste Kraljeva Velika - Trebež	7.000.000,00
14.	SC 1. P 1.2. M 1.2.1.	Uređenje Trga sv. Josipa i Trga hrvatskih branitelja u Lipovljanima	5.000.000,00
15.	SC 2. P 2.1. M 2.1.2.	Razvoj poduzetničke zone »Blatnjača«	10.000.000,00
16.	SC 2. P 2.1. M 2.1.2.	Razvoj poduzetničke zone »Hatnjak«	5.000.000,00
17.	SC 1. P 1.1. M 1.1.4.	Rekonstrukcija javne rasvjete Općine Lipovljani na načelima energetske učinkovitosti	2.500.000,00
18.	SC 3. P 3.1. M 3.1.4.	Izgradnja doma za stare i nemoćne osobe	8.000.000,00
19.	SC 1. P 1.1. M 1.1.1.	Izgradnja poslovno - stambenog kompleksa u Lipovljanima	5.000.000,00
20.	SC 1. P 1.1. M 1.1.5.	Uređenje parka Lipovljani - V. Faza	200.000,00
21.	SC 1. P 1.1. M 1.1.5.	Izgradnja mrtvačnice i groblja u naselju Piljenice	900.000,00
22.	SC 2. P 2.2. M 2.2.1.	Izgradnja tržnice u Lipovljanima	1.000.000,00
23.	SC 3. P 3.1. M 3.1.3.	Izgradnja višenamjenskog sportskog objekta u Lipovljanima (sportski centar sa kuglanom) i modernizacija školske sportske dvorane	4.000.000,00
24.	SC 1. P 1.1. M 1.1.5.	Izgradnja reciklažnog dvorišta	2.000.000,00
25.	SC 1. P 1.2. M 1.2.1.	Izgradnja prometnog čvora Lipovljani na autocesti Zagreb - Lipovac	56.000.000,00
26.	SC 1. P 1.2. M 1.2.1.	Izgradnja obilaznice Općine Lipovljani	30.000.000,00
27.	SC 2. P 2.3. M 2.3.1.	Izgradnja šetnice uz rijeku Pakru u Piljenicama	500.000,00
28.	SC 2. P 2.3. M 2.3.1.	Uređenje tematskih puteva	1.000.000,00
29.	SC 3. P 3.1. M 3.1.3.	Rekonstrukcija malonogometnog igrališta u Krivaju	150.000,00
30.	SC 1. P 1.1. M 1.1.5.	Uređenje okoliša Osnovne škole u Lipovljanima s ciljem privođenja rekreacijskoj, sportskoj i turističkoj namjeni	1.200.000,00
31.	SC 2. P 2.1. M 2.1.2.	Drvno tehnološki centar za inovacije	135.000.000,00

PRILOG 2; POPIS AKTIVNIH PODUZETNIKA I OBRTNIKA NA PODRUČJU OPĆINE LIPOVLJANI

R. BR.	NAZIV TVRTKE	DJELATNOST	SJEDIŠTE
1.	AGROTRG D.O.O.	POLJOPRIVREDNA LJEKARNA	ZAGREB (POSLOVNICA LIPOVLJANI)
2.	AS-AGRO D.O.O.	POLJOPRIVREDNA LJEKARNA	ZAGREB (POSLOVNICA LIPOVLJANI)
3.	AUTORADIONA BABIĆ, vl. Vlado Babić	SERVIS AUTOMOBILA	LIPOVLJANI
4.	BARANČEK D.O.O.	LIMENI PROIZVODI, PROIZVODI OD METALA, GRAĐEVNI MATERIJAL	LIPOVLJANI
5.	BENZINSKA PUMPA BREBRIĆ D.O.O.	TRGOVINA	LIPOVLJANI
6.	CAFFE BAR »BARBA« vl. Dalibor Nerlović	UGOSTITELJSKA DJELATNOST	LIPOVLJANI
7.	CAFFE BAR »GAMA« vl. Mihael Marmilić	UGOSTITELJSKA DJELATNOST	LIPOVLJANI
8.	PIZZERIA I GRILL »FAF« vl. Mihael Marmilić	UGOSTITELJSKA DJELATNOST	LIPOVLJANI
9.	EKOMI D.O.O.	EKOLOŠKE USLUGE I TRGOVINA	LIPOVLJANI
10.	FRIZERSKI SALON »GOGA« vl. Gordana Babić	USLUŽNA DJELATNOST	LIPOVLJANI
11.	FRIZERSKI SALON »KAJA« vl. Kata Lukšić	USLUŽNA DJELATNOST	LIPOVLJANI
12.	FRIZERSKI SALON »MIRELA« vl. Mirela Zeman	USLUŽNA DJELATNOST	LIPOVLJANI
13.	H.P. D.D. POŠTANSKI URED LIPOVLJANI	USLUŽNA DJELATNOST	LIPOVLJANI
14.	H.Ž. INFRASTRUKTURA D.O.O.	USLUGA PRIJEVOZA	ZAGREB
15.	HRVATSKE ŠUME D.O.O. UŠP ZAGREB	JAVNA GOSPODARSKA DJELATNOST	ZAGREB
16.	HT-HRVATSKI TELEKOM D.D.	TELEKOMUNIKACIJSKI UREĐAJI I OPREMA	ZAGREB
17.	INA INDUSTRIJA NAFTE D.D. OKRUG SLAVONIJA	NAFTA I NAFTNI DERIVATI	ZAGREB
18.	K.T.O. BUTIK JOKER, vl. Marica Bingula	KROJAČKO-TRGOVAČKA DJELATNOST	LIPOVLJANI
19.	SLASTIČARNICA »KORZO« vl. Sadri Rušiti	USLUŽNA DJELATNOST	LIPOVLJANI
20.	LIPOVLJANI LIGNUM D.O.O.	DRVNA INDUSTRIJA	LIPOVLJANI
21.	MEHANIČKO-KOVINOTORSKA RADIONICA I AUTORADIONA, vl. Zlatko Zeman	SERVIS AUTOMOBILA	LIPOVLJANI
22.	MERCATOR-H D.O.O.	TRGOVINA	SESVETE
23.	PEKARSKO TRGOVAČKI OBRT MUHADRI	TRGOVINA	LIPOVLJANI
24.	PETRINEC TRANSPORT D.O.O.	PRIJEVOZ ROBE	LIPOVLJANI
25.	PILANA TORKOVIĆ vl. Antun Torković	DRVNA INDUSTRIJA	LIPOVLJANI
26.	PODOPODLAGAČKI I STOLARSKI OBRT BRNUŠAK, vl. Zlatko Brnušak	USLUŽNA DJELATNOST	LIPOVLJANI
27.	POPRAVAK RASHLADNIH UREĐAJA SERVIS KSENIĆ, vl. Željko Ksenić	USLUŽNA DJELATNOST	LIPOVLJANI
28.	PROIZVODNO USLUŽNI OBRT DODO, vl. Cetin Sanela	USLUŽNA DJELATNOST	KUTINA, POSLOVNICA LIPOVLJANI
29.	RESTORAN VUKELIĆ, vl. Josip Vukelić	USLUŽNA DJELATNOST	LIPOVLJANI
30.	S.T.S.I. INTEGRIRANI SERVISI	POMOĆNE DJELATNOSTI ZA VOĐENJE NAFTE I PLINA	IVANIĆ GRAD
31.	SAZOV D.O.O.	SERVIS I AUTOPRIJEVOZ	LIPOVLJANI
32.	STOLARSKA RADNJA »HRAST« vl. Davor Turas	USLUŽNA DJELATNOST	LIPOVLJANI
33.	TRGOVAČKI OBRT »ŠEGO DUO« vl. Danijel Šegotić	TRGOVINA	LIPOVLJANI
34.	TRGOVAČKI OBRT »ŠEGO« vl. Kristijan Šegotić	TRGOVINA	LIPOVLJANI

R. BR.	NAZIV TVRTKE	DJELATNOST	SJEDIŠTE
35.	TURAS D.O.O.	POGREBNE USLUGE I OPREMA	LIPOVLJANI
36.	UGOSTITELJKO-USLUŽNI OBRT BREBRIĆ, vl. Kristina Brebrić	UGOSTITELJSKA DJELATNOST	LIPOVLJANI
37.	VETERINARSKA STANICA NOVSKA	VETERINARSKE USLUGE	LIPOVLJANI
38.	KRPAN GRADITELJSTVO D.O.O.	GRAĐEVINSKE USLUGE	LIPOVLJANI
39.	SPEKTAR PROJEKT D.O.O.	PROJEKTIRANJE	LIPOVLJANI
40.	INSTAL PROJEKT D.O.O.	PROJEKTIRANJE	LIPOVLJANI
41.	KUBAT D.O.O.	KNJIGOVODSTVENE USLUGE	LIPOVLJANI
42.	KIM GRADNJA, vl. Dragan Mirković	GRAĐEVINSKE USLUGE	LIPOVLJANI
43.	OBRT ROTOCUT, vl. Kozina Josip	ODRŽAVANJE	LIPOVLJANI
44.	GRAĐEVINSKI OBRT »KARMELA« vl. Stipo Ždralović	GRAĐEVINSKI OBRT	PILJENICE
45.	GRAĐEVINSKI OBRT »DUJIĆ«, vl. Josip Dujic	GRAĐEVINSKI OBRT	LIPOVLJANI
46.	LIP-KOM D.O.O.	VODOVOD I KANALIZACIJA	LIPOVLJANI
47.	KERAMIČKI OBRT »FLEKS«, vl. Mario Božić	POSTAVLJANJE PODNIH I ZIDNIH PODLOGA	LIPOVLJANI
48.	PETRINEC-MAN SERVIS d.o.o.	SERVIS KAMIONA	LIPOVLJANI
49.	LONIA D.O.O.	TRGOVINA	PILJENICE
50.	LENIČKA D.O.O.	GRADNJA STAMBENIH I NESTAMBENIH ZGRADA	PILJENICE
51.	ELEKTROINSTALATERSKA RADIONICA »ELDING«, vl. Drago Tisaj	ELEKTRO RADOVI, GROMOBRANI, JAVNA RASVJETA	LIPOVLJANI
52.	MMS INŽENJERING, vl. Miroslav Pavičić	PROJEKTIRANJE	LIPOVLJANI
53.	LJEKARNA, vl. Jadranka Juran	LJEKARNA	LIPOVLJANI
54.	TWINS D.O.O.	PLASTIČNA STOLARIJA	LIPOVLJANI
55.	KIDIA J.D.O.O.	UVOĐENJE INSTALACIJA	PILJENICE
56.	INFORMACIJSKI SUSTAVI, vl. Zdravko Hoško	RAČUNALNO PROGRAMIRANJE	KRIVAJ
57.	UGOSTITELJSKO-ELEKTROINSTALATERSKI OBRT »LUPYA«, vl. Đani Miško	PRIPREMA I USLUŽIVANJE PIĆA	LIPOVLJANI
58.	VUČNA SLUŽBA AUTO DAVOR j.d.o.o.	ODRŽAVANJE I POPRAVAK MOTORNIH VOZILA	PILJENICE
59.	PILANA PLEŠ j.d.o.o	PROIZVODNJA AMBALAŽE OD DRVA	LIPOVLJANI
60.	EUROPA-AZIJA d.o.o.	CESTOVNI PRIJEVOZ	KRALJEVA VELIKA
61.	DRVO-MAT d.o.o.	PROIZVODNJA PILJENE GRAĐE	LIPOVLJANI
62.	PETRINEC-TRANSPORT d.o.o.	CESTOVNI PRIJEVOZ ROBE	LIPOVLJANI
63.	DAMCO d.o.o.		LIPOVLJANI

Izvor podataka: Općina Lipovljani, 2014.

PRILOG 3; POPIS POLJOPRIVREDNIH GOSPODARSTAVA NA PODRUČJU OPĆINE LIPOVLJANI

R. BR.	NAZIV POLJOPRIVREDNOG GOSPODARSTVA	MJESTO
1	ANTOLIN FRANJO	PILJENICE
2	AUGUŠTAN IVICA	LIPOVLJANI
3	BALAŠKO IVAN	PILJENICE
4	BALAŽIĆ ANTUN	PILJENICE
5	BILJEŠKOVIĆ IVO	PILJENICE
6	BIONDIĆ LJUBICA	KRIVAJ
7	BIŠKIĆ MIJO	LIPOVLJANI
8	BUNETI ANĐA	PILJENICE
9	BUNETI ŽELJKO	PILJENICE
10	DALENJAK ĐURĐICA	LIPOVLJANI

R. BR.	NAZIV POLJOPRIVREDNOG GOSPODARSTVA	MJESTO
11	ČAVLOVIĆ ANĐA	LIPOVLJANI
12	ČERNI JAROSLAV	LIPOVLJANI
13	DESIĆ ŽELJKO	LIPOVLJANI
14	GADŽA ELVIS	KRIVAJ
15	GOLUBIĆ MATO	PILJENICE
16	GOLUBIĆ ANITA	PILJENICE
17	HORVAT ŽELJKO	PILJENICE
18	HRASKY JOSIP	KRIVAJ
19	HUBAK VELJKO	LIPOVLJANI
20	IBRIKS BOŽICA	LIPOVLJANI
21	IĐOTIĆ MIJO	PILJENICE
22	ILIJASHEVIĆ ZORAN	KRALJEVA VELIKA
23	JANCETIĆ ZDRAVKO	KRIVAJ
24	JANKY RENATA	LIPOVLJANI
25	KLOBUČAR MIJO	PILJENICE
26	KNIŽEK ZLATKO	KRIVAJ
27	KOKOLEK MIRJANA	KRALJEVA VELIKA
28	KOPECKI DARKO	LIPOVLJANI
29	KOPECKI JOSIP	LIPOVLJANI
30	P.O. KOPECKI ANĐELKO	LIPOVLJANI
31	KORDAS ZORAN	LIPOVLJANI
32	KOVAČEVIĆ IVAN	KRALJEVA VELIKA
33	KOVAČEVIĆ LUKA	KRALJEVA VELIKA
34	KOVAČEVIĆ MARIJAN	KRALJEVA VELIKA
35	KOVAČEVIĆ MATO	KRALJEVA VELIKA
36	KRAVČUK PERO	LIPOVLJANI
37	KRPES SREĆKO	PILJENICE
38	KUPSKI DARKO	LIPOVLJANI
39	KVATERNIK LJUBICA	PILJENICE
40	LAZIĆ MARINKA	KRALJEVA VELIKA
41	LETVENČUK ŽELJKO	PILJENICE
42	LONČAREVIĆ MIJO	KRALJEVA VELIKA
43	MAGDIĆ HRVOJE	KRIVAJ
44	MAGDIĆ TOMISLAV	KRIVAJ
45	MAKAL DRAGAN	KRIVAJ
46	MIKŠA MARICA	KRIVAJ
47	MILOŠIĆ MARIJA	PILJENICE
48	MILUNIĆ ANTUN	KRALJEVA VELIKA
49	MUŽIĆ MARIJA	KRALJEVA VELIKA
50	MUŽIĆ ZORAN	KRALJEVA VELIKA
51	PERNIČKA VILKO	LIPOVLJANI
52	PETTERS SLAVICA	PILJENICE
53	ZLATKO ŠTRBAN	LIPOVLJANI
54	P.O. BIOŠIĆ	KRIVAJ
55	PRANIĆ LIDIJA	LIPOVLJANI
56	OBRT ZA PRIJEVOZ I POLJOPRIVREDU »PRIVARA«	LIPOVLJANI
57	PULJIĆ JOZO	LIPOVLJANI
58	PULPAN DARIO	PILJENICE
59	RADINOVIĆ NIKOLA	KRALJEVA VELIKA
60	RIBARIĆ LJUBA	KRALJEVA VELIKA
61	RIBARIĆ STJEPAN	KRALJEVA VELIKA
62	ROŽIĆ TOMISLAV	PILJENICE

R. BR.	NAZIV POLJOPRIVREDNOG GOSPODARSTVA	MJESTO
63	ŠADEK GORDANA	LIPOVLJANI
64	SAJDL MIROSLAV	KRIVAJ
65	ŠAKIĆ IVAN	KRALJEVA VELIKA
66	ŠAKIĆ KATA	KRALJEVA VELIKA
67	ŠAŠKOVIĆ ANTUN	LIPOVLJANI
68	ŠAŠKOVIĆ ĐURO	LIPOVLJANI
69	ŠEBEK ZDRAVKO	PILJENICE
70	SIJARTO ANTUN	KRALJEVA VELIKA
71	ŠPOLJAR LJUBICA	PILJENICE
72	ŠTAVALJ ZLATKO	LIPOVLJANI
73	STAŽNIK JOSIP	LIPOVLJANI
74	STIPČEVIĆ IVICA	KRALJEVA VELIKA
75	ŠTRBAN DAMIR	LIPOVLJANI
76	TOŠ MARIJA	PILJENICE
77	TOŠ ŽELJKO	PILJENICE
78	TOŠIĆ ANĐELKO	LIPOVLJANI
79	TRANSPORT I MEHANIZACIJA »TOMISLAV SOPIĆ«	LIPOVLJANI
80	TRPUTEC MARIO	LIPOVLJANI
81	TURAS LJUBICA	LIPOVLJANI
82	TURAS VLADO	LIPOVLJANI
83	VACULA DANIJEL	LIPOVLJANI
84	VELISAVLJEVIĆ VESNA	LIPOVLJANI
85	VIDENSKI PUJIĆ MIROSLAVA	LIPOVLJANI
86	VIDMAROVIĆ MIJO	PILJENICE
87	VINCENT JOSIP	LIPOVLJANI
88	ŽANIĆ IVAN	LIPOVLJANI
89	ŽIVALJEVIĆ RADOVAN	LIPOVLJANI
90	ŽIVALJEVIĆ ŽELJKO	LIPOVLJANI
91	ŽIŽA ŠTEFAN	KRIVAJ

Izvor: APPRRR, Popis korisnika po isplaćenim potporama u 2012. godini s područja Općine Lipovljani

37.

Na temelju članka 26. Statuta Općine Lipovljani (»Službeni vjesnik«, broj 29/09, 7/13 i 28/14), Općinsko vijeće Općine Lipovljani, na sjednici održanoj 25. listopada 2016. godine donijelo je

ODLUKU

o dopuni Odluke o proglašavanju cesta nerazvrstanim i Popisa nerazvrstanih cesta na području Općine Lipovljani

I.

U Odluci o nerazvrstanim cestama (»Službeni vjesnik«, broj 7/14), Odluci o proglašavanju cesta nerazvrstanim i Popisu nerazvrstanih cesta na području Općine Lipovljani, KLASA: 340-09/14-01/01, URBROJ: 2176/13-01-14-03 od 23. studenoga 2014. godine, u Popisu nerazvrstanih cesta kod nerazvrstane ceste NC LIP 2- Josipa Kozarca (od Zagrebačke do Kolodvor-

ske ulice) dodaju se katastarske čestice 27/1 ukupne površine od 476 m², 27/2 ukupne površine od 981 m² i 572/2 ukupne površine od 1190 m².

II.

Ova Odluka stupa na snagu osmog dana nakon objave u »Službenom vjesniku« Općine Lipovljani. U »Službenom vjesniku« objavit će se i čistopis Popisa nerazvrstanih cesta na području Općine Lipovljani.

SISAČKO-MOSLAVAČKA ŽUPANIJA
OPĆINA LIPOVLJANI
OPĆINSKO VIJEĆE

KLASA: 340-09/14-01/01
URBROJ: 2176/13-01-16-01
Lipovljani, 25. listopada 2016.

Predsjednica Općinskog vijeća
Anka Doležal, v.r.

POPIS NERAZVRSTANIH CESTA NA PODRUČJU OPĆINE LIPOVLJANI

NASELJE	NAZIV DIONICE NERAZVRSTANE CESTE	DUŽINA (m)			KATASTARSKA ČESTICA (ADRESA - NAČIN UPORABE, POVRŠINA I IME UPISANE OSOBE)	ŠIRINA (m)
		ASFALT	TUCANIK	UKUPNO		
LIPOVLJANI	NC LIP 1 -Odvojak Zagrebačke		80	80	1158/2 (neplodno-pristupni put, 2.680 m ² , INA industrija nafte d.d.)	2,80
	NC LIP 2 -J. Kozarca (od Zagrebačke do Kolodvorske)	1.110		1.110	994 (put u selu, 12.376 m ² , opće narodna imovina kao organ upravljanja Mjesni odbor Lipovljani), 929 (mjesna rudina-put, 5488 m ² , Općina Lipovljani), 27/2 (ulica Josipa Kozarca, cesta, 981 m ² , Općenarodna imovina), 27/1 (ulica Josipa Kozarca, cesta, 476 m ² , Općina Lipovljani), 572/2 (ulica mjesna rudina, 1190 m ² , Općina Lipovljani)	5,30
	NC LIP 3 -Fratrov jarak		150	150	45 (mjesna rudina-put, 1072 m ² , Mjesni odbor Lipovljani)	2,80
	NC LIP 4 -Kralja Tomislava	700		700	570/1 (Ulica kraja Tomislava-ulica, 5.392 m ² javno dobro u općoj uporabi u vlasništvu RH s pravom upravljanja ŽUC), 73 (mjesna rudina-put, 3.417 m ² , Mjesna zajednica Lipovljani)	4,10
	NC LIP 5 -Odvojak Ante Starčevića		240	240	930 (mjesna rudina-put, 3.704 m ² , Mjesna zajednica Lipovljani)	2,50
	NC LIP 6 -Rudarska	900		900	3685 (Subocka-cesta, 31.759 m ² , INA naftapljin Zagreb)	4,00
	NC LIP 7 -Braće Radić	1.300		1.300	751 (mjesna rudina-ulica, 24.066 m ² , Opće narodna imovina kao org. upravljanja Mjesni narodni odbor Lipovljani)	4,60
	NC LIP 8 -Augusta Šenoa	460		460	906/2 (mjesna rudina-Dom zdravilja-dvorište, 25 m ² i 723 m ² , SMŽ Sisak.), 906/5 (mjesna rudina-ivada, 762 m ² , Dom zdravilja Lipovljani), 893/3 (mjesna rudina-cesta, 345 m ² , Mjesna zajednica Lipovljani), 888/3 (mjesna rudina-cesta, 360 m ² , Mjesna zajednica Lipovljani), 859 (mjesna rudina-cesta, 2.079 m ² , Mjesna zajednica Lipovljani), 849 (mjesna rudina-cesta, 374 m ² , Mjesna zajednica Lipovljani), 841/2 (mjesna rudina-cesta, 1.000 m ² , Mjesna zajednica Lipovljani), 840/2 (mjesna rudina-cesta, 529 m ² , Mjesna zajednica Lipovljani)	3,90
	NC LIP 9 (odvojak Živaljević do škole)	320		320	838/3 (mjesna rudina-put, 90 m ² , Osnovna škola Lipovljani), 806/2 (mjesna rudina-put, 137 m ² , Osnovna škola Lipovljani), 792 (mjesna rudina-oranica, 4.079 m ² , Idaković Tomislav, Lipovljani), 791 (mjesna rudina-put, 532 m ² , Mjesna zajednica Lipovljani), 9999/36, 790/1 (mjesna rudina-oranica, 5.179 m ² , Kopecki Stjepan, Lipovljani), 787 (mjesna rudina-put, 381 m ² , Mjesna zajednica Lipovljani)	2,70
	NC LIP 10 (Školski brijeg)	250		250	838/1 (mjesna rudina-put, 820 m ² , Osnovna škola Lipovljani), 837 (mjesna rudina-put, 711 m ² , Općina Lipovljani), 832 (mjesna rudina-ivada, 998 m ² , Općina Lipovljani), 833, 834	2,70

NASELJE	NAZIV DIONICE NERAZVRSTANE CESTE	DUŽINA (m)			KATASTARSKA ČESTICA (ADRESA - NAČIN UPORABE, POVRŠINA I IME UPISANE OSOBE)	ŠIRINA (m)
		ASFALT	TUCANIK	UKUPNO		
	NC LIP 11 - Samoborska	380		380	3320 (Gornje grede-put, 1.082 m ² , Mjesna zajednica Lipovljani)	2,70
	NC LIP 12 -Željeznička	575		575	3293, 3291(Gornje grede-put, 3.683 m ² , Javno dobro u općoj uporabi, želj. infrastruktura u vl. RH), 3308 (Gornje grede-put, 3.614 m ² , Mjesna zajednica Lipovljani)	4,30 i 2,90
	NC LIP 13 -Industrijska	800		800	3293, 3283 (Gornje grede-put, 4.028 m ² , Općina Lipovljani), 3282/1 (Gornje grede-ulica, 15.799 m ² , Javno dobro u općoj uporabi u vl. RH, s pravom upravljanja ŽUC)	5,60
	NC LIP 14 -Odvojak sv. Barbare		170	170	2911/3 (Kralj. krčevine-put, 1.104 m ² , RH), 2911/1 (Kralj. krčevine-prelaznica, 11.154 m ² , Javno dobro u općoj uporabi, neotuđivo vlasništvo RH s pravom upravljanja ŽUC)	4,00
	NC LIP 15 -Ratarska		530	530	2741 (dolinje polje-put, 4.226 m ² , HŽ Zagreb)	3,50
	NC LIP 16 - (put do obitelji Lagura, između Trputca i Kubata)		120	120	455 (mjesna rudina - put, 604 m ² , Mjesna zajednica Lipovljani)	2,70
	NC LIP 17 - (put do obitelji Sućec, Kraljevac, - iznad kuće Štalvaj Zlatka)		95	95	432 - mjesna rudina - put, 572 m ² , Mjesna zajednica Lipovljani	2,70
	NV LIP 18 -Željanska	1.200		1.200	2685 (dolinje polje-put, 17.431 m ² , Mjesna zajednica Lipovljani)	4,00
	NC LIP 19 -Odvojak Kolodvorske		200	200	401 (mjesna rudina-put, 2.399 m ² , Opće dobro-nerazvrstana cesta, Općina Lipovljani)	2,70
	NC LIP 20 -Vočinska		370	370	387 (mjesna rudina-put, 2.356 m ² , Javno dobro s pravom upravljanja Općine Lipovljani)	2,90
	NC LIP 21 - (sokak do Sudra Darka)		80	80	364 (mjesna rudina-put, 2.172 m ² , Mjesna zajednica Lipovljani), 372 (mjesna rudina - voćnjak 135 m ² , kuća i zgrada 185 m ² , dvorište 500 m ² , Bakeš Ivan, Lipovljani)	2,70
	NC LIP 22 (sokak do Vlahek Ruže)		95	95	355 (mjesna rudina-put, 2.334 m ² , Mjesna zajednica Lipovljani, 362 (mjesna rudina - kuća i zgrada 200m ² , oranica 429 m ² , dvorište 500 m ² , Savić Tajana, Zagreb), 361 (mjesna rudina - kuća i zgrada 100 m ² , oranica 500 m ² , dvorište 576 m ² , Sudra Darko, Lipovljani)	2,70
	NC LIP 23 -Našićka		170	170	344 (mjesna rudina-put, 1.529 m ² , javno dobro s pravom upravljanja Općine Lipovljani)	2,70

NASELJE	NAZIV DIONICE NERAZVRSTANE CESTE	DUŽINA (m)			KATASTARSKA ČESTICA (ADRESA - NAČIN UPORABE, POVRŠINA I IME UPISANE OSOBE)	ŠIRINA (m)
		ASFALT	TUCANIK	UKUPNO		
NASELJE	NC LIP 24 -Požeška	670		670	324 (mjesna rudina-put, 5.491 m ² , javno dobro u općoj uporabi-nerazvrstane ceste pod upravljanjem Općine Lipovljani)	3,00
	NC LIP 25 -Slavonska	550	100	650	302/1 (mjesna rudina-put, 2.252 m ² , javno dobro s pravom upravljanja Općine Lipovljani)	2,70
	NC LIP 26 -Vukovarska	470	130	600	284 (mjesna rudina-put, 3-006 m ² , Opće dobro, nerazvrstana cesta-Općina Lipovljani)	2,70
	NC LIP 27 -Vinkovačka	380	200	580	247 (mjesna rudina-put, 2.837 m ² , javno dobro u općoj uporabi, nerazvrstane ceste pod upravljanjem Općine Lipovljani)	2,70
	NC LIP 28 -Kralja Zvonimira	390	180	570	231 (mjesna rudina-put, 2.910 m ² , Opće dobro, nerazvrstana cesta kojom upravlja Općina Lipovljani)	2,70
	NC LIP 29 -Antuna Mihanovića	570		570	196 (mjesna rudina-put, 3.698 m ² , javno dobro u općoj uporabi, nerazvrstana cesta pod upravljanjem Općine Lipovljani)	3,10
	NC LIP 30 -Odojak Sajmišne	165	250	415	2500 (Tomičke-put, 4.132 m ² , Mjesna zajednica Lipovljani)	4,00
	NC LIP 31 -Stjepana Sanića	660		660	142 (mjesna rudina-put, 3.430 m ² , 19 suvlasnika)	3,00
	NC LIP 32 -Naftaplinska	350		350	3086, 150 (mjesna rudina-ulica, 291 m ² , INA Naftapljin, Zagreb)	3,50
	NC LIP 33 -Kutinska (od kralja Tomislava do Videnskog)	1.400		1.400	84 (mjesna rudina-put, 8.460 m ² , Mjesna zajednica Lipovljani), 1790 (Ferešteške-put, 26.849 m ² , Mjesna zajednica Lipovljani)	3,40
	LIPOVLJANI UKUPNO	13.600	3.165	16.765		
KRIVAJ	NC KRI 1 (do groblja)	220	250	470	174 (mjesna rudina-put, 4.251 m ² , dobro u općoj upotrebi, putevi Novska), 590 (put u voćare, 26.817 m ² , RH)	3,40
	NC KRI 2 (iza crkve)	100	40	140	81 (mjesna rudina-put, 8.233 m ² , dobro u općoj upotrebi, putevi Novska)	3,80
	NC KRI 3 (sokak Šelem)	320		320	1732 (Ferešteške-put, 4.456 m ² , Mjesna zajednica Lipovljani)	3,90
	KRIVAJ UKUPNO	640	290	930		
KRALJEVA VELIKA	NC KV 1 (Šokčev sokak)	200	0	200	1697/3 (prisvrata-ulica, 2.036 m ² , dobro u općoj upotrebi, putevi Novska)	2,80
	NC KV 2 (Opeke)	4.000		4.000	1229 (zelenike-put, 24.476 m ² , RH), 2861/3 (Opeke-šuma, 28.353 m ² , RH), 2860/1 (Opeke-šuma, 493.033 m ² , RH), 2862 (Opeke-šuma, 604.557 m ² , RH), 2865 (Opeke-šuma, 184.688 m ² , RH), 2864/2 (Opeke-jarak, 20.472 m ² , RH), 2866/1 (Opeke-šuma, 529.726 m ² , RH), 2858/1 (Opeke-šuma, 94.613 m ² , RH), 2858/2 (Opeke-šuma, 78.108 m ² , RH)	4,00

NASELJE	NAZIV DIONICE NERAZVRSTANE CESTE	DUŽINA (m)			KATASTARSKA ČESTICA (ADRESA - NAČIN UPORABE, POVRŠINA I IME UPISANE OSOBE)	ŠIRINA (m)
		ASFALT	TUCANIK	UKUPNO		
	NC KV 3 (Trebež)	6.700		6.700	632 (Urije-put, 6.434 m ² , RH), 1035 (donje livade-put, 15.746 m ² , RH), 1036 (donje livade-pašnjak, 33.801 m ² , RH), 2861/2 (Opeke-šuma, 42.350 m ² , RH), 2861/1 (opeke-šuma, 8.992 m ² , RH), 2827 (Opeke-šuma, 39.243 m ² , RH), 2825 (Opeke-put, 15.307 m ² , RH), 2781 (veliki đol-put, 37.582 m ² , Šumsko gospodarstvo »GARJEVICA«, Kutina), 2879 (Opeke-kanal, 420.582 m ² , Javno vodopriv. pod. za silivno područje Struga, Novska)	4,00
	NC KV 4 (sokak Runjo)		130	130	635/1 (Urije-oranica, 33.503 m ² , Općina Lipovljani)	3,30
	NC KV 5 (prema ribnjaku)	3.000		3.000	1627/1 (Rastići-cesta, 3.464 m ² , Javno dobro u općoj uporabi u vlasništvu RH s pravo upravljanja ŽUC), 1628 (Prisvrate-put, 5.888 m ² , dobro u općoj upotrebi, putevi Novska), 2854/1 (Lužci-cesta, 849 m ² , KONY ratarstvo Lipovljani), 3649/1 (Lužci-magistralni put, 342.912 m ² , Javno dobro u općoj upotrebi u vlasništvu RH, s pravom upravljanja HAC d.o.o.), 3652 (Lužci-kanal, 2.007 m ² , Javno vodopriv. pod. za silivno područje Struga, Novska), 2854/3 (Lužci-oranica, 263 m ² , RH i Horčićka Dalibor, Međurić-zakupac), 2853/1 (Lužci-oranica, 11.055 m ² , RH i Horčićka Dalibor, Međurić-zakupac), 2847 (Lužci-oranica, 8.976 m ² , RH i Horčićka Dalibor, Međurić-zakupac), 2843/1 (Lužci-oranica, 5-819 m ² , RH i Horčićka Dalibor, Međurić-zakupac), 2856/3 (Lužci-oranica, 219 m ² , RH i Horčićka Dalibor, Međurić-zakupac), 2848/1 (Lužci-oranica, 457 m ² , RH i Horčićka Dalibor, Međurić-zakupac), 3676 (Lužci-kanal, 1.676 m ² , Javnovodno dobro u vlasništvu RH kojim upravljaju Hrvatske vode), 2842/1 Lužci-oranica, 3.341 m ² , RH i Horčićka Dalibor, Međurić-zakupac), 2822/2 (dolinje polje-oranica, 3.007 m ² , RH i Horčićka Dalibor-zakupac), 2841/2 (Lužci-oranica, 539 m ² , RH i Horčićka Dalibor, Međurić-zakupac), 2683, 2253 (sjenokoše-oranica, 4.895 m ² , RH, povjerenstvo vlade za upravljanje državnim imovinom), 2252 (sjenokoše-oranica, 327 m ² , RH, povjerenstvo vlade za upravljanje državnim imovinom), 2251/3 (sjenokoše-oranica, 2.597 m ² , 5 suvlasnika), 2251/2 (sjenokoše-oranica, 10.185 m ² , 5 suvlasnika) 2250/1 (sjenokoše-oranica, 791 m ² , RH, povjerenstvo vlade za upravljanje državnim imovinom), 2248/2 (sjenokoše-oranica, 2.593 m ² , RH, povjerenstvo vlade za upravljanje državnim imovinom), 2245/1 (sjenokoše-oranica, 1.561 m ² , RH, povjerenstvo vlade za upravljanje državnim imovinom), 2244/1 (sjenokoše-oranica, 1.899 m ² , RH, povjerenstvo vlade za upravljanje državnim imovinom), 2243/1 (sjenokoše-oranica, 2.424 m ² , RH, povjerenstvo vlade za upravljanje državnim imovinom), 2242/2 (sjenokoše-oranica, 2.003 m ² , RH, povjerenstvo vlade za upravljanje državnim imovinom), 2241/2, 2167/1 (pandurski đol-oranica, 3.834 m ² , RH), 2176 (pandurski đol-oranica, 2.737 m ² , RH, povjerenstvo vlade za upravljanje državnim imovinom), 2175 (pandurski đol-oranica, 2.661 m ² , RH, povjerenstvo vlade za upravljanje državnim imovinom), 2174 (pandurski đol-oranica,	3,50

NASELJE	NAZIV DIONICE NERAZVRSTANE CESTE	DUŽINA (m)			KATASTARSKA ČESTICA (ADRESA - NAČIN UPORABE, POVRŠINA I IME UPISANE OSOBE)	ŠIRINA (m)
		ASFALT	TUCANIK	UKUPNO		
					3.003 m ² , RH), 2173 (pandurski đol-oranica, 2.374 m ² , RH), 2172 (pandurski đol-oranica, 3.280 m ² , RH), 2171/1 (pandurski đol-oranica, 1.381 m ² , RH), 2220/1 (pandurski đol-oranica, 784 m ² , RH, povjerenstvo vlade za upravljanje državnom imovinom), 2219/1 (pandurski đol-oranica, 2.453 m ² , RH), 2219/3 (pandurski đol-oranica, 8.994 m ² , RH, povjerenstvo vlade za upravljanje državnom imovinom), 2210/4 (pandurski đol-prelaznica, 6-503 m ² , Hrvatske ceste, Zagreb i PP Orahovica d.d.-zakupac), 2041/1 (željani-ribnjak, 1.503 m ² , RH i PP Orahovica d.d.-zakupac), 2109/5 (željani-ribnjak, 180 m ² , RH i PP Orahovica d.d.-zakupac)	
	KRALJEVA VELIKA UKUPNO	13.900	130	14.030		
PILJENICE	NC PI 1 (sokak Letvenčuk)	300		300	457 (dijelovi-put, 3.500 m ² , dobro u općoj upotrebi, putevi Novska)	2,90
	NC PI 2 (sokak prema ribnjacima - preko puta novog mosta)		650	650	738 (parnice-put, 825 m ² , dobro u općoj upotrebi, putevi Novska)	3,30
	NC PI 3 (preko novog mosta, sokak lijevo i desno)		650	650	769 (krševine-put, 10.722 m ² , dobro u općoj upotrebi, putevi Novska)	3,00
	NC PI 4 (ulica od crkve do pružnog prijelaza)	2.385		2.385	109 (grede-put, 9.988 m ² , Javnodobro u općoj upotrebi u vl. RH s pravom upravljanja ŽUC), 289 (dijelki-put, 7.244 m ² , RH), 281 (vodoplavina-put, 5.751 m ² , RH), 271 (vodoplavina šuma i vodoplavina šuma, 251.607 m ² i 251.608 m ² , RH), 293/3 (dijelki-put, 683 m ² , RH), 292/4 (dijelki-put, 1.119 m ² , RH)	3,40
	PILJENICE UKUPNO	2.685	1.300	3.985		

SVEUKUPNO		ASFALT	TUCANIK
		30.825 m	4.885 m
NERAZVRSTANE CESTE NA PODRUČJU OPĆINE LIPOVLJANI SVEUKUPNO: 35.710 m			

SISAČKO-MOSLAVAČKA ŽUPANIJA
OPĆINA LIPOVLJANI
OPĆINSKO VIJEĆE

KLASA: 340-09/14-01/01
URBROJ: 2176/13-01-14-02
Lipovljani, 25. listopada 2016.

Predsjednica Općinskog vijeća
Anka Doležal, v.r.

S A D R Ź A J**OPĆINA LIPOVLJANI
AKTI OPĆINSKOG VIJEĆA**

- | | | |
|-----|---|------|
| 35. | Odluka o stavljanju van snage Odluka | 2349 |
| 36. | Odluka o usvajanju izmjena i dopuna Strateškog plana gospodarskog razvoja Općine Lipovljani za razdoblje od 2014. do 2017. godine | 2349 |
| | - Strateški plan gospodarskog razvoja Općine Lipovljani 2014. - 2017. godine | 2350 |
| 37. | Odluka o dopuni Odluke o proglašavanju cesta nerazvrstanim i Popisa nerazvrstanih cesta na području Općine Lipovljani | 2407 |
| | - Popis nerazvrstanih cesta na području Općine Lipovljani | 2408 |

»Službeni vjesnik« službeno glasilo gradova Čazma, Glina, Hrvatska Kostajnica, Novska i Petrinja, te općina Donji Kukuruzari, Dvor, Gvozd, Hrvatska Dubica, Jasenovac, Lekenik, Lipovljani, Martinska Ves, Sunja i Topusko. Izdavač: Glasila d.o.o., D. Careka 2/1, 44250 Petrinja, tel. (044) 815-138, fax. (044) 815-498, www.glasila.hr, e-mail: glasila@glasila.hr. Glavni i odgovorni urednik: Saša Juić, inf. »Službeni vjesnik« izlazi po potrebi i u nakladi koju određuju gradovi i općine. Svi brojevi »Službenog vjesnika« objavljeni su i na Internetu <http://www.glasila.hr>. Pretplata na »Službeni vjesnik« naručuje se kod izdavača. Tehničko oblikovanje, kompjuterska obrada teksta, korektura i tisak: Glasila d.o.o. Petrinja, www.glasila.hr.