

SLUŽBENI VJESNIK

2019.

BROJ: 5

PONEDJELJAK, 28. SIJEČNJA 2019.

GODINA LXV

OPĆINA TOPUSKO

AKTI OPĆINSKOG VIJEĆA

1.

Na temelju članka 29. stavka 2. Zakona o poljoprivrednom zemljištu («Narodne novine», broj 20/18), te članka 31. Statuta Općine Topusko («Službeni vjesnik», broj 34/09, 10/13, 48/13 - pročišćeni tekst, 16/14, 36/17 i 8/18), Općinsko vijeće Općine Topusko, na 11. redovnoj sjednici održanoj 6. prosinca 2018. godine, donijelo je

ODLUKU

o donošenju Programa raspolaganja poljoprivrednim zemljištem u vlasništvu Republike Hrvatske na području Općine Topusko

Članak 1.

Utvrđuje se da u tijeku ponovljenog javnog uvida u Prijedlog programa za raspolaganje poljoprivrednim zemljištem u vlasništvu Republike Hrvatske na području Općine Topusko nije bilo prijedloga i primjedbi.

Članak 2.

Donosi se Program raspolaganja poljoprivrednim zemljištem u vlasništvu Republike Hrvatske za područje Općine Topusko koji je sastavni dio ove Odluke, te se isti dostavlja na mišljenje Sisačko-moslavačkoj županiji i na suglasnost Ministarstvu poljoprivrede.

Članak 3.

Po dobivenoj suglasnosti i mišljenju iz članka 2. ove Odluke, ova Odluka će biti objavljena u «Službenom vjesniku» i stupa na snagu osmog dana od dana objave.

SISAČKO-MOSLAVAČKA ŽUPANIJA
OPĆINA TOPUSKO
OPĆINSKO VIJEĆE

KLASA: 320-02/18-01/01
URBROJ: 2176/18-02-18-40
Topusko, 6. prosinca 2018.

Predsjednik Općinskog vijeća
Zlatko Iskrić, v.r.

PROGRAM

raspolaganja poljoprivrednim zemljištem u vlasništvu Republike Hrvatske na području Općine Topusko

Članak 1.

Ovim Programom određuje se raspolaganje poljoprivrednim zemljištem u vlasništvu Republike Hrvatske na području Općine Topusko.

Raspolaganje poljoprivrednim zemljištem iz stavka 1. ovog članka zasniva se na podacima:

- ukupne površine poljoprivrednog zemljišta u vlasništvu Republike Hrvatske,
- podaci o dosadašnjem raspolaganju poljoprivrednim zemljištem u vlasništvu Republike Hrvatske,
- površine određene za povrat imovine,
- površine određene za prodaju,
- površine određene za koncesiju,
- površine određene za zakup,
- površine određene za ostale načine raspolaganja,
- površine prodane neotplaćene.

Ukupne površine poljoprivrednog zemljišta u vlasništvu Republike Hrvatske

Članak 2.

Ukupne površine poljoprivrednog zemljišta u vlasništvu Republike Hrvatske na području Općine Topusko prema podacima iz katastra zemljišta za pripadajuće katastarske općine iznose:

	ha	a	m ²
k.o. Batinova Kosa	27	66	29
k.o. Bukovica	84	97	74
k.o. Crni Potok	33	99	90
k.o. Čemernica	253	05	56
k.o. Gređani	4	86	95
k.o. Hrvatsko Selo	4	50	30
k.o. Katinovac	12	66	46
k.o. Mala Vranovina	6	99	72
k.o. Malička	6	48	29
k.o. Pecka	3	67	20
k.o. Perna	81	22	78
k.o. Ponikvari	213	75	53
k.o. Staro Selo	26	68	50
k.o. Topusko		29	27
k.o. Velika Vranovina	6	03	93
k.o. Vorkapić	193	86	89
UKUPNO	960	05	46

Članak 3.

Sadašnji teritorij Općine Topusko bio je u sastavu Općine Vrginmost unutar koje su bile i današnje Općine Gvozd i Lasinja. Zakonom o područjima županija, gradova i općina u Republici Hrvatskoj («Narodne novine», broj 90/92, 2/93, 58/93 i 90/93) utvrđeno je osnivanje Županije sisačko-mo-

slavačke u čijem je sastavu i jedinica lokalne samouprave Općina Topusko sa sedam naselja (Gređani, Hrvatsko Selo, Ponikvari, Staro Selo, Vranovina Velika, Vranovina Mala i Topusko).

Izmjenama i dopunama Zakona o područjima županija, gradova i općina u Republici Hrvatskoj (»Narodne novine«, broj 10/97, 124/97 i 68/98) došlo je do promjena teritorijalnog ustroja na području Sisačko-moslavačke županije čime je došlo i do Izmjena teritorijalnog obuhvata nekih općina, pa je tako broj naselja Općine Topusko povećan sa sedam na šesnaest. Iz prijašnjeg obuhvata Općine Gvozd izuzeta su naselja: Batinova Kosa, Bukovica, Crni Potok, Donja Čemernica, Katinovac, Malička, Pecka, Perna i Vorkapić te dodana Općini Topusko.

S obzirom da u k.o. Čemernica nije izvršeno razgraničenje teritorija između Općina Topusko i Gvozd, Općina Topusko će raspisati natječaj i donijeti odluku o izboru najpovoljnijeg ponuditelja (članak 32. Zakona o poljoprivrednom zemljištu) zbog pretežite površine poljoprivrednog zemljišta na području Općine Topusko.

Članak 4.

Područja poljoprivrednog zemljišta navedenog u članku 2. Odluke ukupne površine poljoprivrednog zemljišta u vlasništvu Republike Hrvatske na području Općine Topusko prema podacima iz katastra prikazane su na katastarskoj podlozi Općine Topusko po katastarskim općinama.

Podaci o dosadašnjem raspolaganju poljoprivrednim zemljištem u vlasništvu Republike Hrvatske

Članak 5.

Dosadašnje raspolaganje poljoprivrednim zemljištem u vlasništvu Republike Hrvatske temeljilo se na odredbama Zakona o poljoprivrednom zemljištu (»Narodne novine«, broj 54/94 - pročišćeni tekst 48/95, 19/98 i 105/99) i Zakon o poljoprivrednom zemljištu (»Narodne novine«, broj 39/13 i 48/15).

T-1 Prikaz dosadašnjeg raspolaganja po svim oblicima - površine u ha

Red. br.	Oblik raspolaganja	Ukupni broj ugovora	Ukupna površina
1.	Dugogodišnji zakup	2	180,3895 ha
2.	Prodaja	1	41,1254 ha

Podaci o planiranom raspolaganju poljoprivrednim zemljištem u vlasništvu Republike Hrvatske

Članak 6.

Podaci o planiranom raspolaganju poljoprivrednim zemljištem u vlasništvu Republike Hrvatske iskazani su u tablici T-2.

T-2 Prikaz ukupnih površina po oblicima raspolaganja

OBLIK RASPOLAGANJA	Površina u ha	NAPOMENA (minirano, višegodišnji nasadi, sustavi odvodnje i navodnjavanja)
Površine određene za povrat	18,4079 ha	
Površine određena za prodaju	0 ha	
Površine određene za zakup	941,6467 ha	
Površine određene za zakup za ribnjake	0 ha	
Površine određene za zakup zajedničkih pašnjaka	0 ha	
Površine određene za ostale namjene	0 ha	

Članak 7.

Maksimalna površina poljoprivrednog zemljišta u vlasništvu Republike Hrvatske koja se može dati u zakup pojedinoj fizičkoj ili pravna osoba iznosi 500 ha na području Općine Topusko, u koje se uračunava i zemljište koje je po natječaju dobila u zakup fizička ili pravna osoba od stupanja na snagu ovog Programa, s tim da se natječaj raspisuje za proizvodno tehnološke cjeline koje ne mogu biti veće od 100 ha, osim u slučaju kada se radi o jednoj katastarskoj čestici, članak 31. Stavak 7. Zakona o poljoprivrednom zemljištu.

SISAČKO-MOSLAVAČKA ŽUPANIJA
OPĆINA TOPUSKO
OPĆINSKO VIJEĆE

KLASA: 320-02/18-01/01
URBROJ: 2176/18-02-18-41
Topusko, 6. prosinca 2018.

**Predsjednik Općinskog vijeća
Zlatko Iskrić, v.r.**

PRILOG I.

Grafički prilog - katastarska podloga Općine Topusko po katastarskim općinama


PRILOG II.

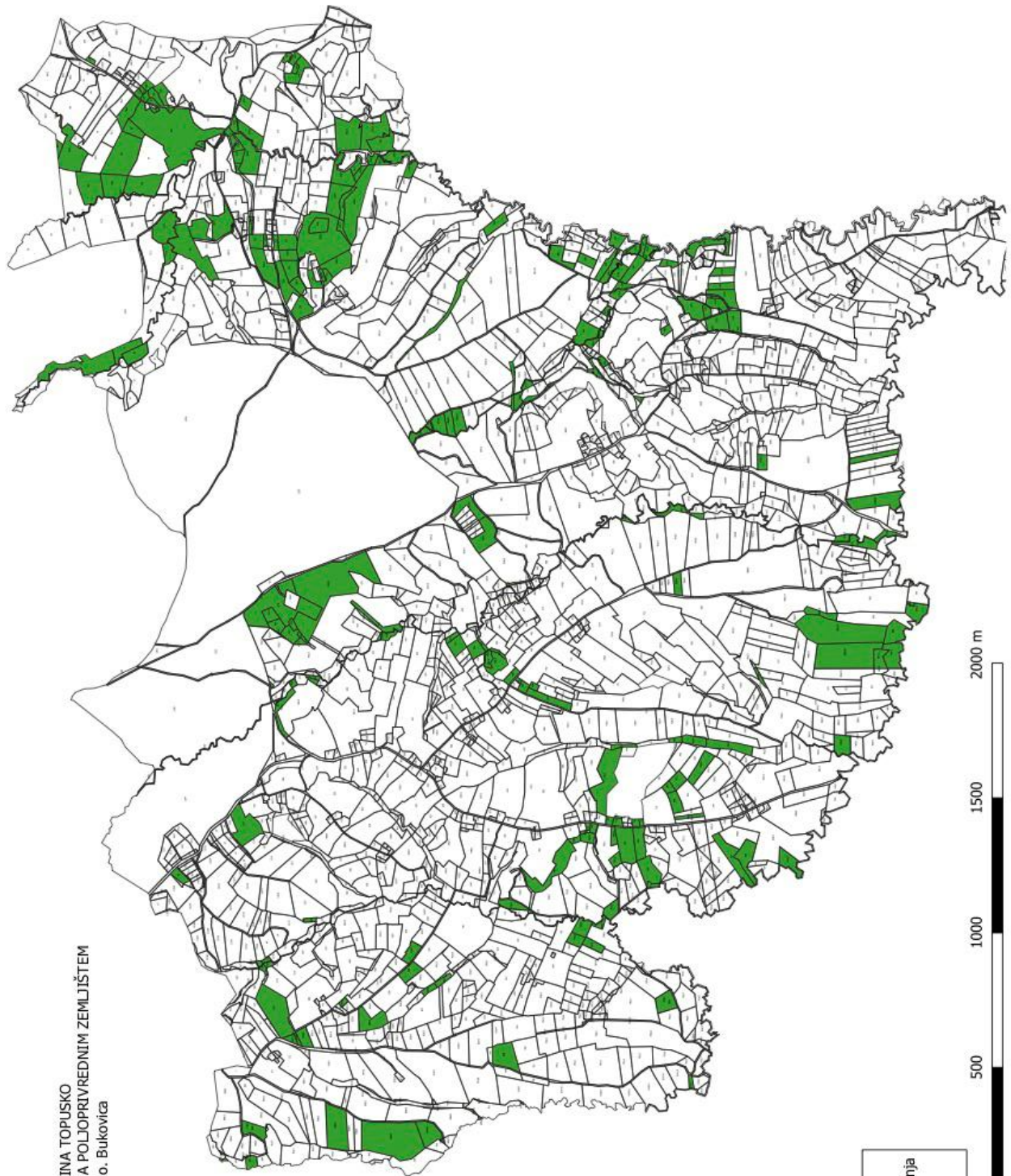
Popis poljoprivrednih katastarskih čestica s prikazom raspolaganja.

OPĆINA TOPUSKO
PROGRAM RASPOLAGANJA POLJOPRIVREDNIM ZEMLJIŠTEM
k.o. Batinova Kosa



TUMAČ ZNAKOVA
Batinova Kosa - oblik raspolaganja
■ Zakup
□ katastarska čestica



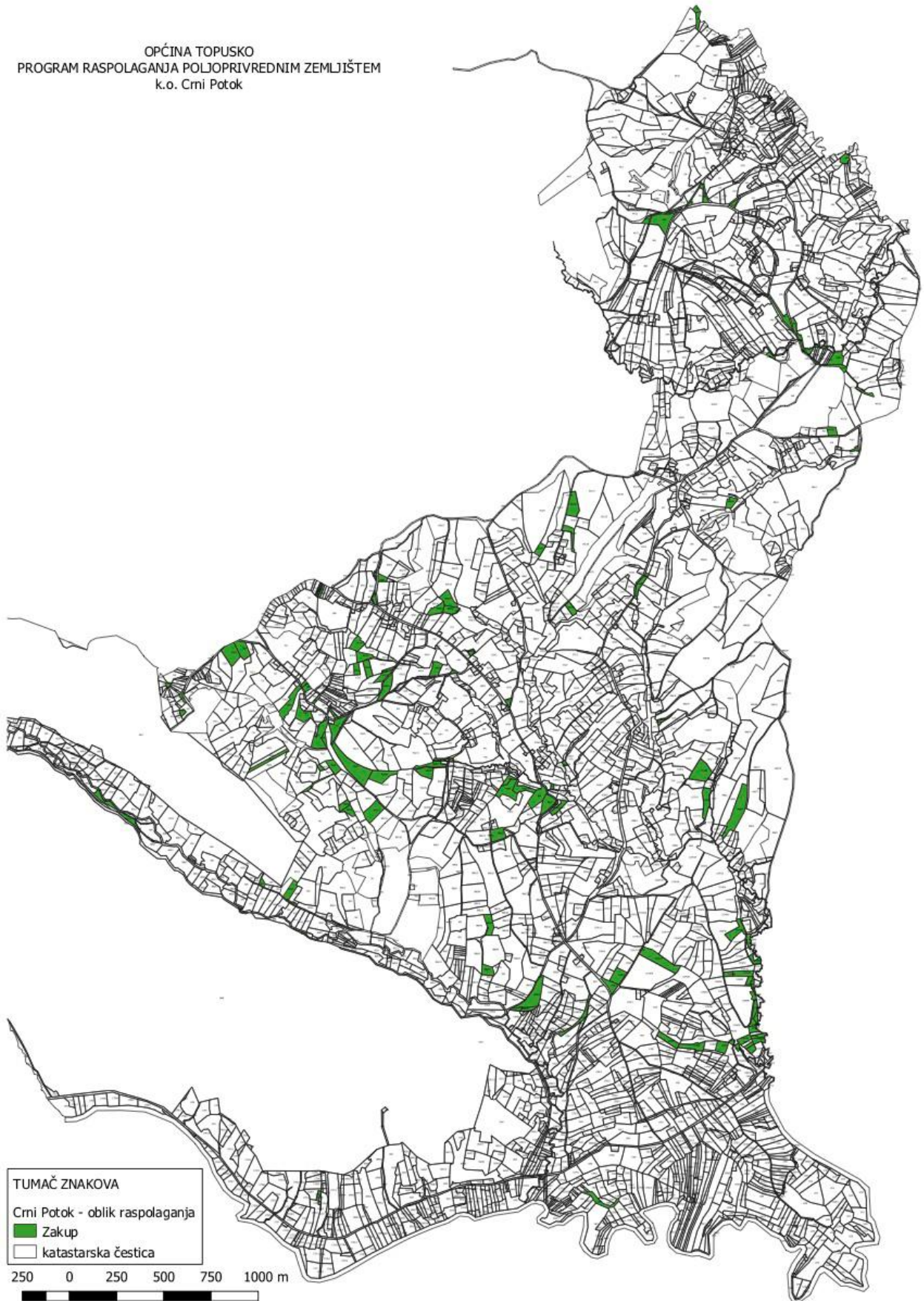


OPĆINA TOPUSKO
PROGRAM RASPOLAGANJA POLJOPRIVREDNIM ZEMLJIŠTEM
k.o. Bukovica

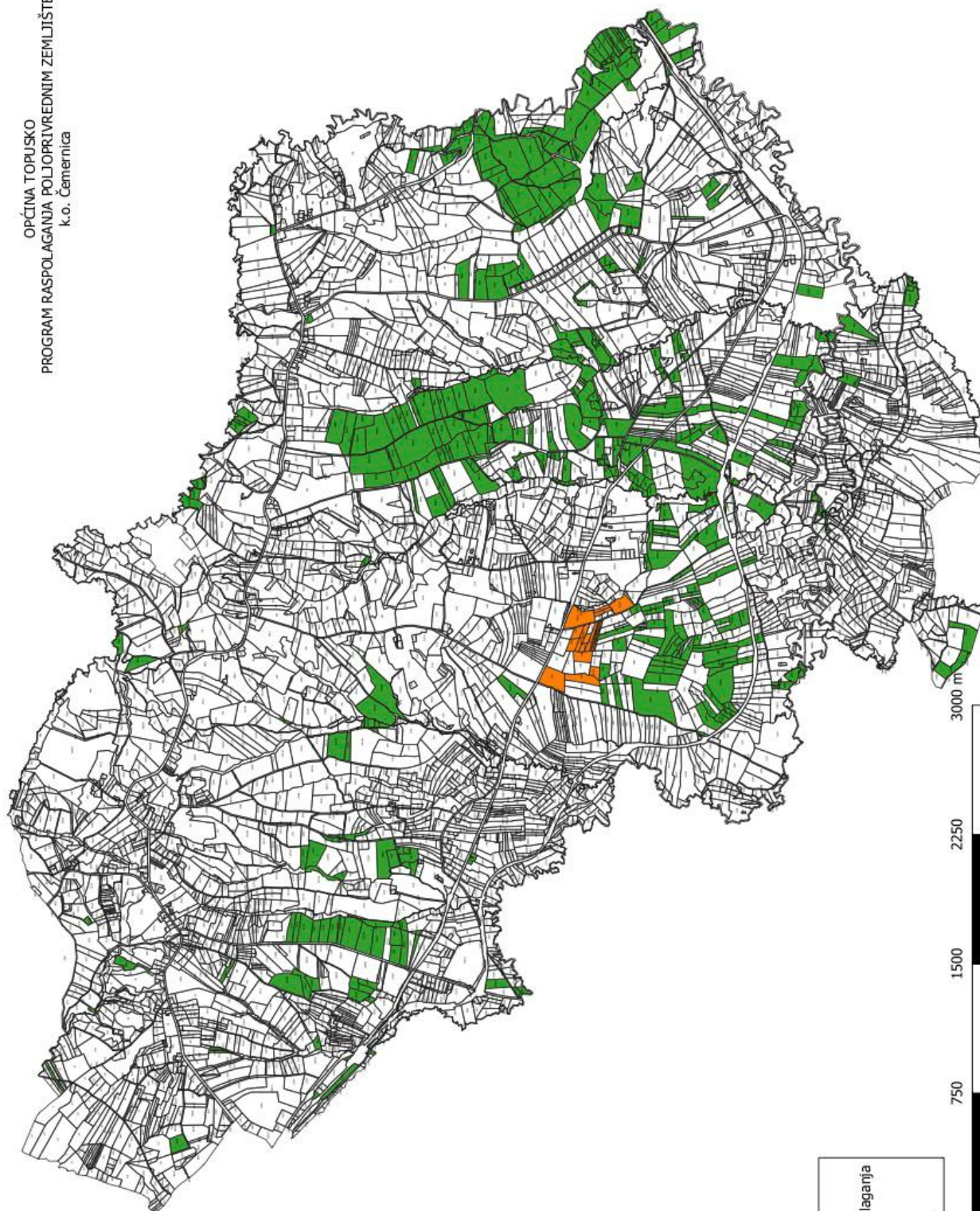
TUMAČ ZNAKOVA
Bukovica - oblik raspolaganja
Zakup
katastarska čestica

500 0 500 1000 1500 2000 m

OPĆINA TOPUSKO
PROGRAM RASPOLAGANJA POLJOPRIVREDNIM ZEMLJIŠTEM
k.o. Crni Potok



OPĆINA TORUSKO
PROGRAM RASPOLAGANJA POLJOPRIVREDNIM ZEMLJIŠTEM
k.o. Čemerica

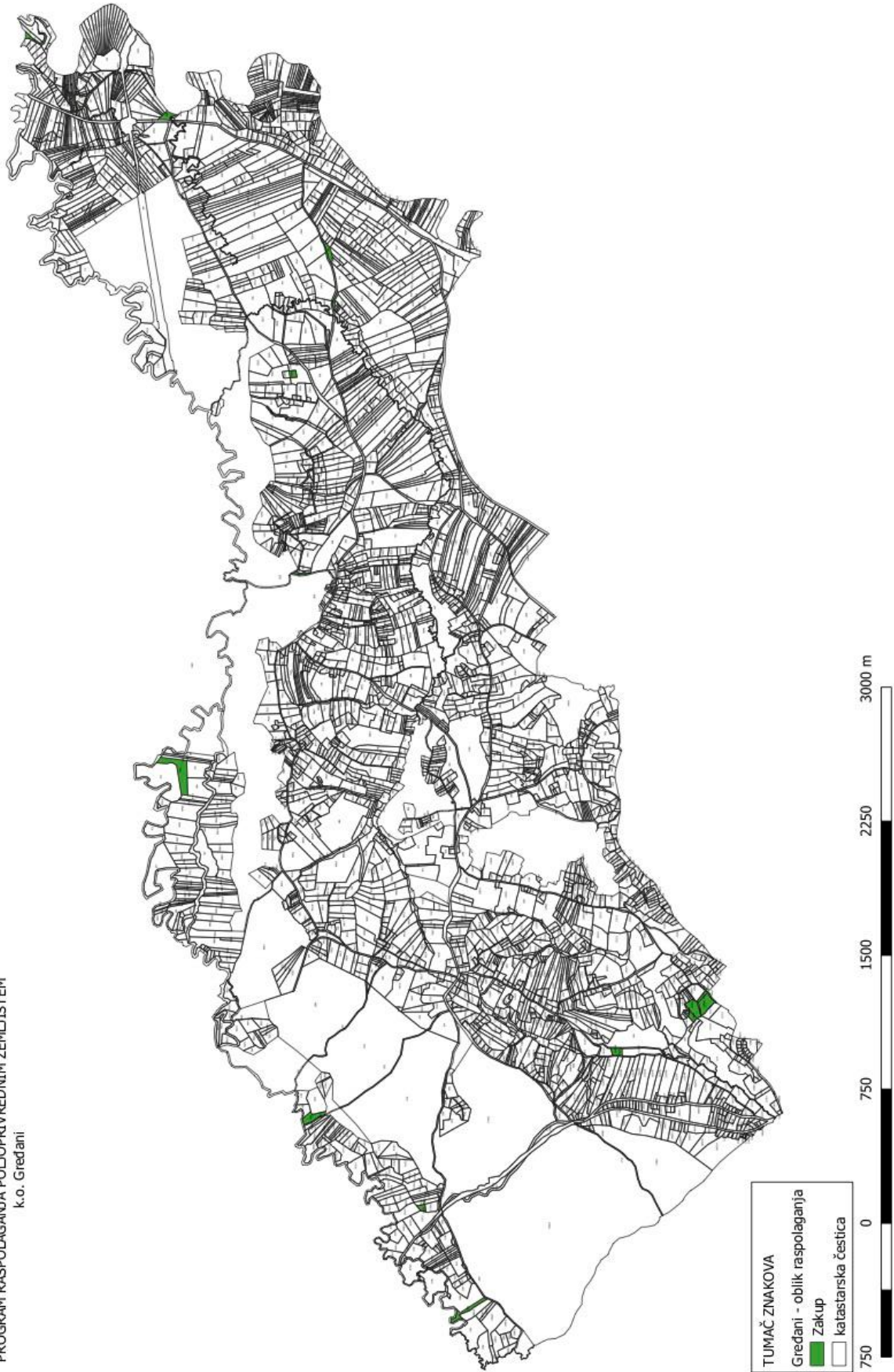


TUMAČ ZNAKOVA

Čemerica - oblik raspolaganja
Dano u zakup
Zakup
katastarska čestica

750 0 750 1500 2250 3000 m

OPĆINA TOPUSKO
PROGRAM RASPOLAGANJA POLJOPRIVREDNIM ZEMLJIŠTEM
k.o. Gredani





OPĆINA TOPUSKO
PROGRAM RASPOLAGANJA POLJOPRIVREDNIM ZEMLJIŠTEM
k.o. Hrvatsko Selo



250 0 250 500 750 1000 m

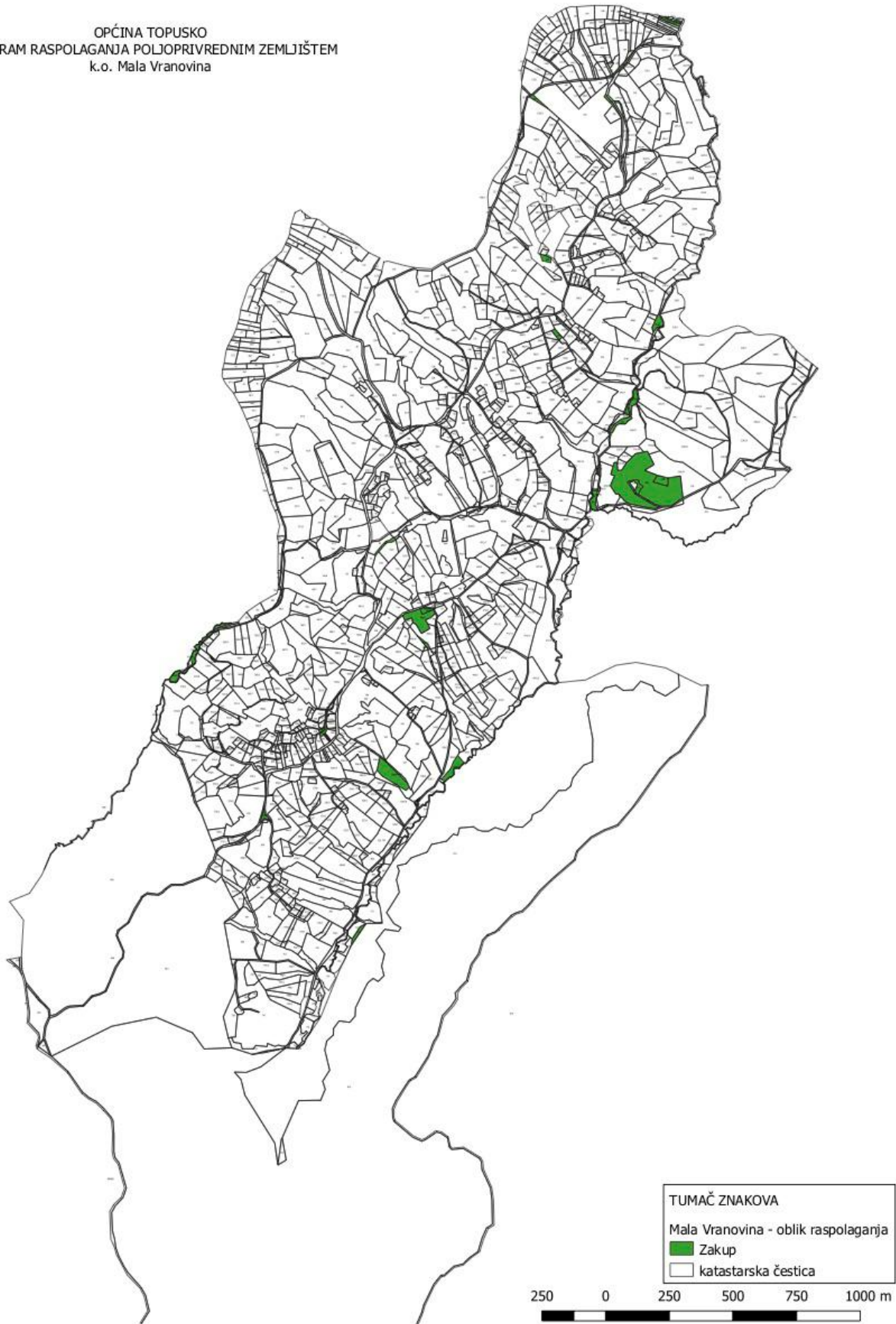


OPĆINA TOPUSKO
PROGRAM RASPOLAGANJA POLJOPRIVREDNIM ZEMLJIŠTEM
k.o. Katinovac

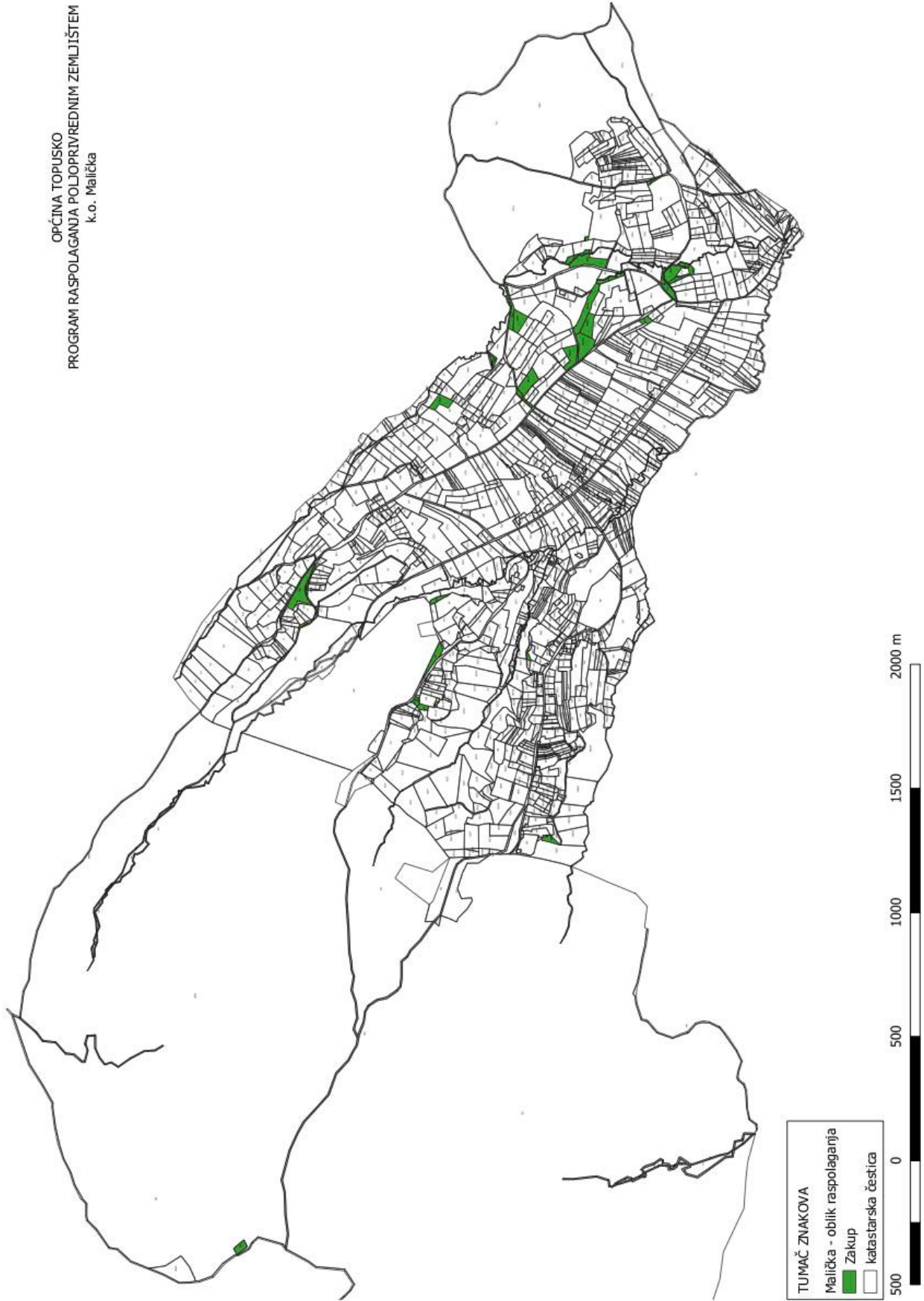
TUMAČ ZNAKOVA
Katinovac - oblik raspolaganja
Zakup 
katastarska čestica 



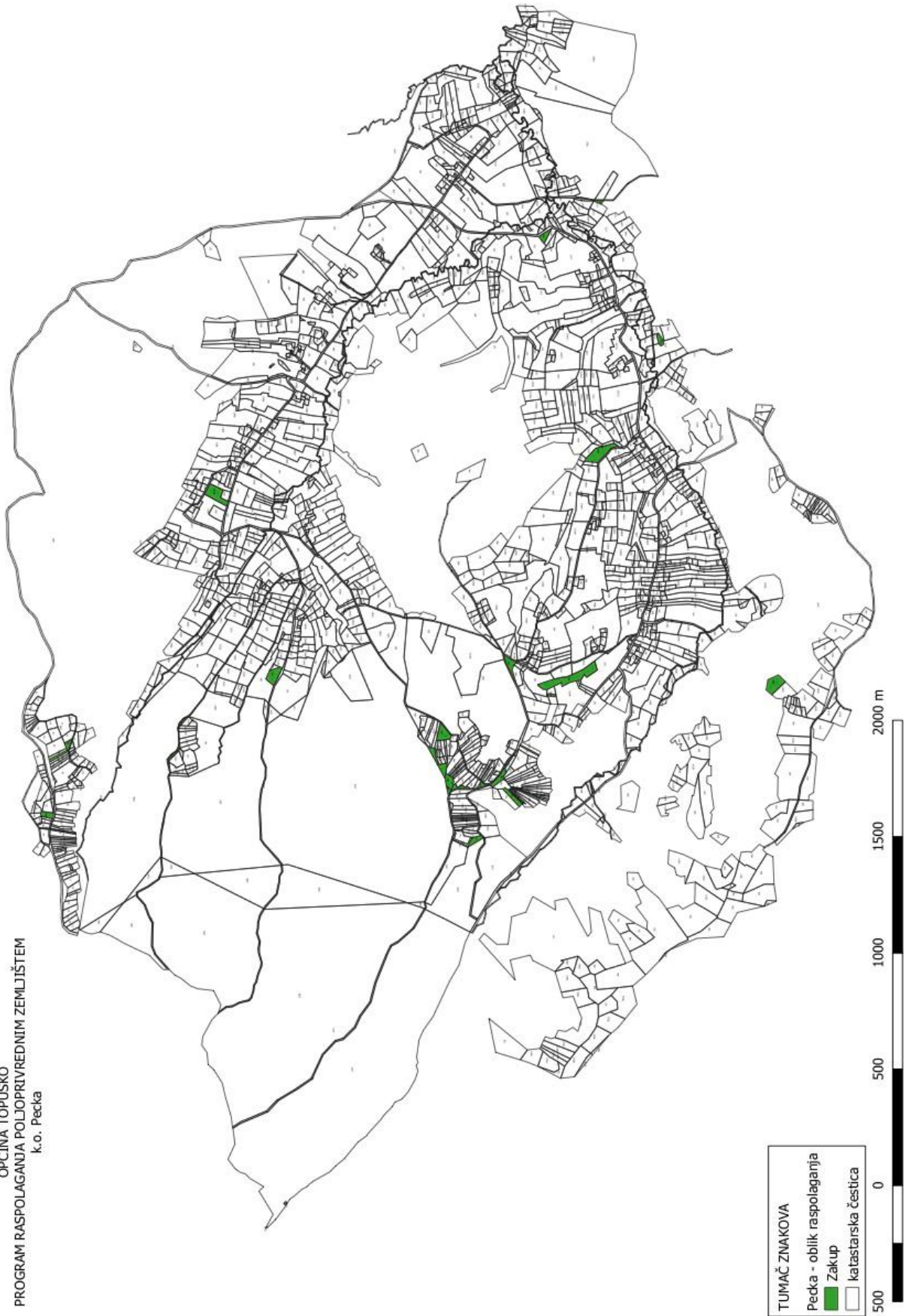
OPĆINA TOPUSKO
PROGRAM RASPOLAGANJA POLJOPRIVREDNIM ZEMLJIŠTEM
k.o. Mala Vranovina



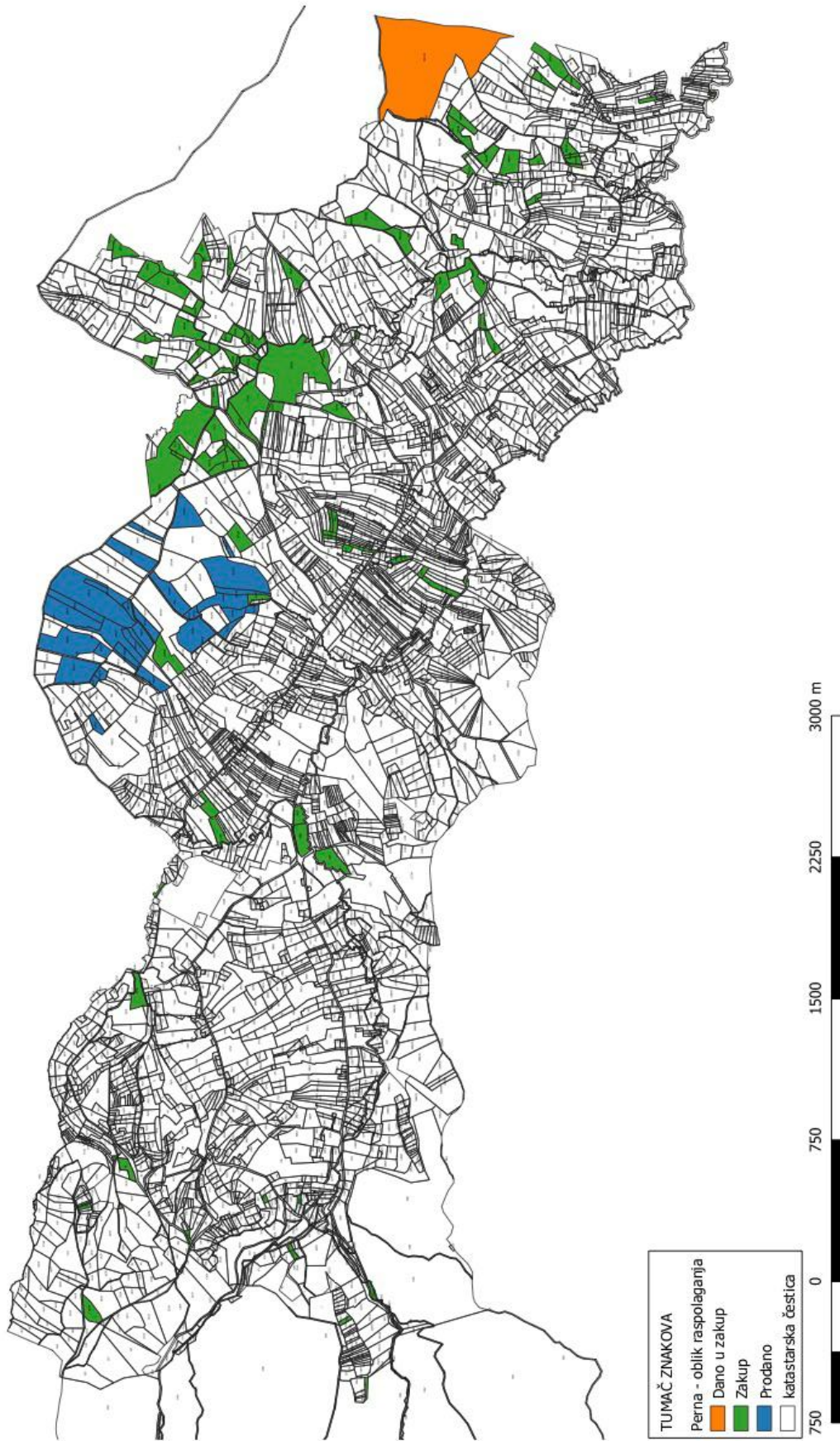
OPĆINA TOPUSKO
PROGRAM RASPOLAGANJA POLJOPRIVREDNIM ZEMLJIŠTEM
k.o. Malička

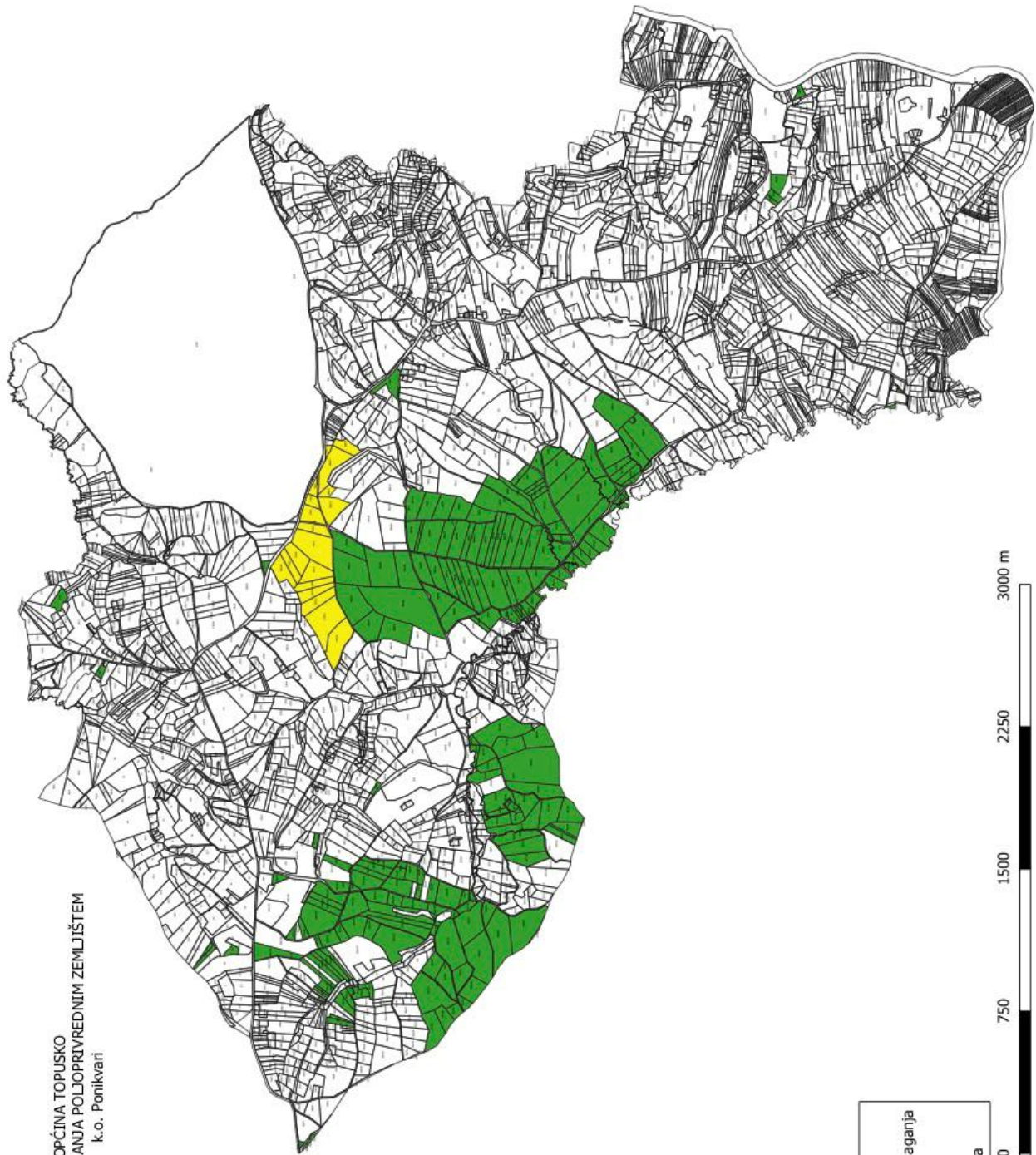


OPĆINA TOPUSKO
PROGRAM RASPOLAGANJA POLJOPRIVREDNIM ZEMLJIŠTEM
k.o. Pecka



OPĆINA TOPUSKO
PROGRAM RASPOLAGANJA POLJOPRIVREDNIM ZEMLJIŠTEM
k.o. Perna





OPĆINA TOPUSKO
PROGRAM RASPOLAGANJA POLJOPRIVREDNIM ZEMLJIŠTEM
k.o. Ponikvari

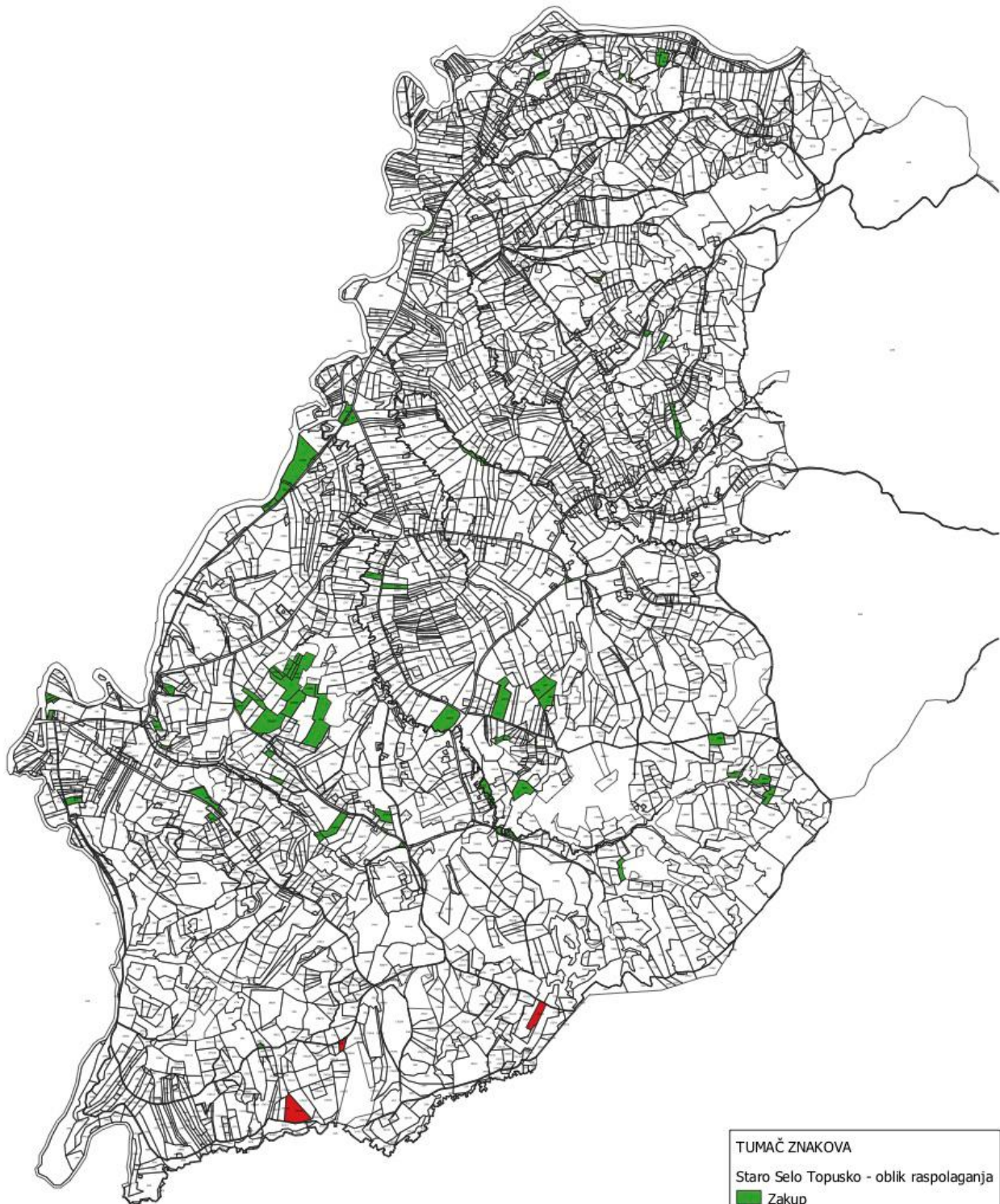
TUMAČ ZNAKOVA

Ponikvari - oblik raspolaganja

- Povrat
- Zakup
- katastarska čestica

750 0 750 1500 2250 3000 m


OPĆINA TOPUSKO
PROGRAM RASPOLAGANJA POLJOPRIVREDNIM ZEMLJIŠTEM
k.o. Staro Selo Topusko



TUMAČ ZNAKOVA

Staro Selo Topusko - oblik raspolaganja

■	Zakup
■	Minirano
	katastarska čestica



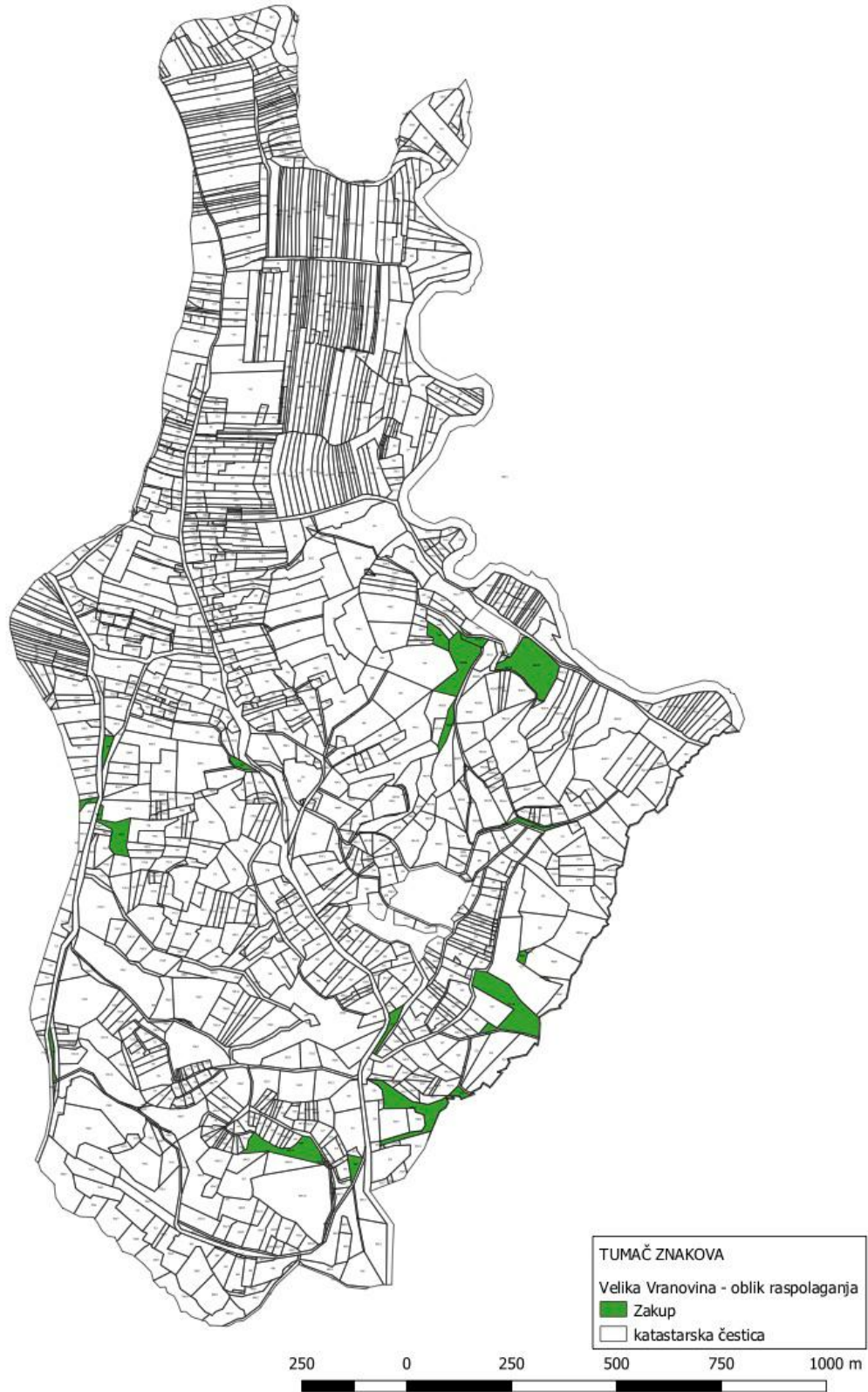
OPĆINA TOPUSKO
PROGRAM RASPOLAGANJA POLJOPRIVREDNIM ZEMLJIŠTEM
k.o. Topusko



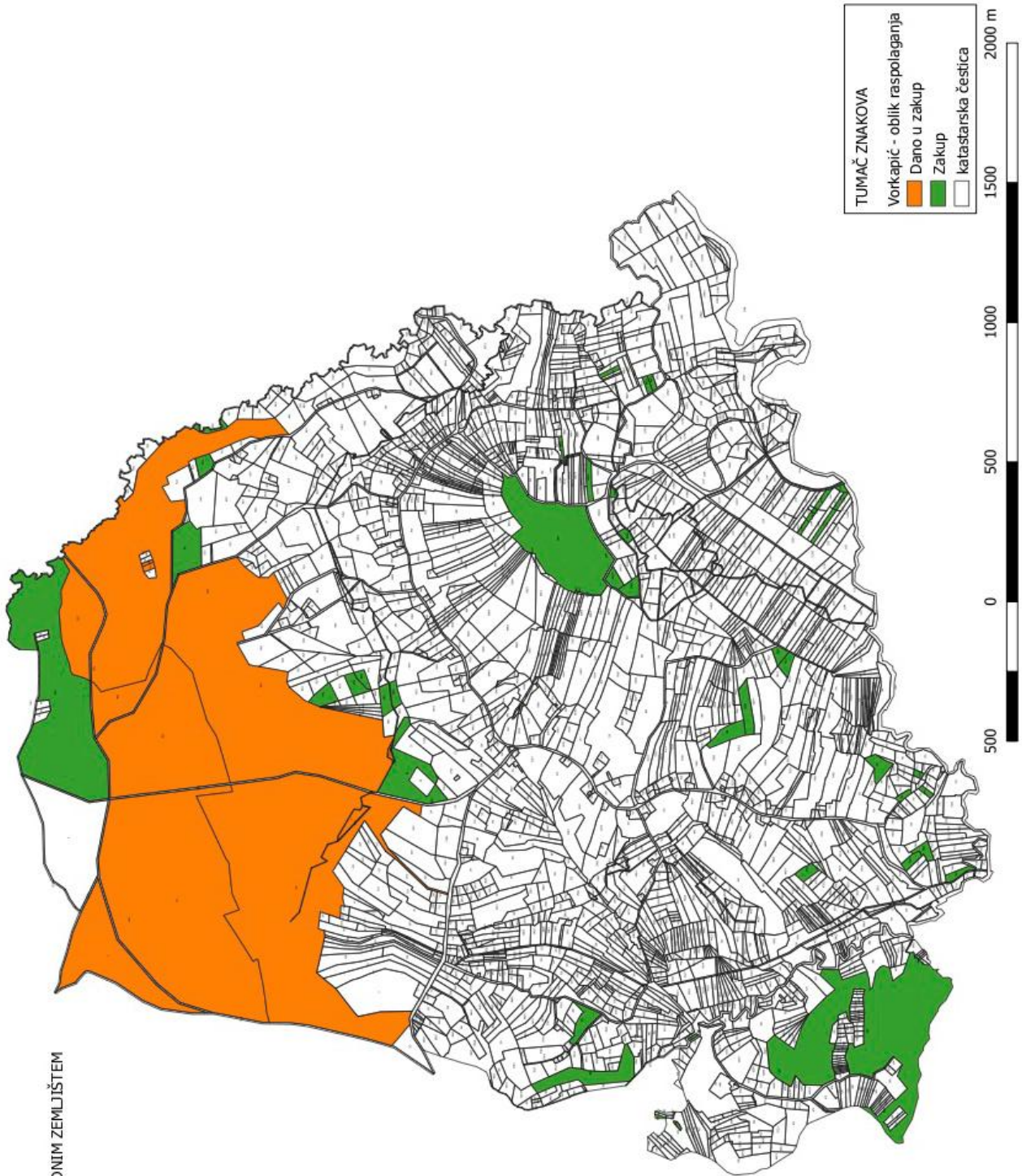
TUMAČ ZNAKOVA
Topusko - oblik raspolaganja
Zakup
katastarska čestica



OPĆINA TOPUSKO
PROGRAM RASPOLAGANJA POLJOPRIVREDNIM ZEMLJIŠTEM
k.o. Velika Vranovina



OPĆINA TOPUSKO
PROGRAM RASPOLAGANJA POLJOPRIVREDNIM ZEMLJIŠTEM
k.o. Vorkapić



PRIKAZ RASPOLAGANJA PO KATASTARSKIM ČESTICAMA I OBLICIMA RASPOLAGANJA

R. br	Županija	Općina	Katastarska općina naziv	Katastarska općina brojeva oznaka	Katastarska čestica broj	Katastarska čestica površina m ²	Katastarska čestica način uporabe/ katastarska kultura	Katastarska čestica predviđeni oblik raspolaganja	Katastarska čestica specifičnosti	Katastarska čestica dosadašnji oblik raspolaganja	Katastarska čestica trajanje raspolaganja (do datuma)	NAPOMENA
1	2	3	4	5	6	7	8	9	10	11	12	13
1	III SISAČKO-MOSLAVAČKA	TOPUSKO	BATINOVA KOSA	333492	*2/1	888	PAŠNJAK	DUGOGODIŠNJI ZAKUP POLJOPRIVREDNOG ZEMLJIŠTA U VLASNIŠTVU RH				
2	III SISAČKO-MOSLAVAČKA	TOPUSKO	BATINOVA KOSA	333492	48/1	6.672	ORANICA	DUGOGODIŠNJI ZAKUP POLJOPRIVREDNOG ZEMLJIŠTA U VLASNIŠTVU RH				
3	III SISAČKO-MOSLAVAČKA	TOPUSKO	BATINOVA KOSA	333492	48/2	6.201	ORANICA	DUGOGODIŠNJI ZAKUP POLJOPRIVREDNOG ZEMLJIŠTA U VLASNIŠTVU RH				
4	III SISAČKO-MOSLAVAČKA	TOPUSKO	BATINOVA KOSA	333492	49	1.021	ORANICA	DUGOGODIŠNJI ZAKUP POLJOPRIVREDNOG ZEMLJIŠTA U VLASNIŠTVU RH				
5	III SISAČKO-MOSLAVAČKA	TOPUSKO	BATINOVA KOSA	333492	50	719	ORANICA	DUGOGODIŠNJI ZAKUP POLJOPRIVREDNOG ZEMLJIŠTA U VLASNIŠTVU RH				
6	III SISAČKO-MOSLAVAČKA	TOPUSKO	BATINOVA KOSA	333492	50	514	VOĆNJAK	DUGOGODIŠNJI ZAKUP POLJOPRIVREDNOG ZEMLJIŠTA U VLASNIŠTVU RH				
7	III SISAČKO-MOSLAVAČKA	TOPUSKO	BATINOVA KOSA	333492	50/1	1.187	ORANICA	DUGOGODIŠNJI ZAKUP POLJOPRIVREDNOG ZEMLJIŠTA U VLASNIŠTVU RH				
8	III SISAČKO-MOSLAVAČKA	TOPUSKO	BATINOVA KOSA	333492	51	1.050	ORANICA	DUGOGODIŠNJI ZAKUP POLJOPRIVREDNOG ZEMLJIŠTA U VLASNIŠTVU RH				
9	III SISAČKO-MOSLAVAČKA	TOPUSKO	BATINOVA KOSA	333492	51	719	VOĆNJAK	DUGOGODIŠNJI ZAKUP POLJOPRIVREDNOG ZEMLJIŠTA U VLASNIŠTVU RH				
10	III SISAČKO-MOSLAVAČKA	TOPUSKO	BATINOVA KOSA	333492	52	162	PAŠNJAK	DUGOGODIŠNJI ZAKUP POLJOPRIVREDNOG ZEMLJIŠTA U VLASNIŠTVU RH				
11	III SISAČKO-MOSLAVAČKA	TOPUSKO	BATINOVA KOSA	333492	53/1	18.958	ORANICA	DUGOGODIŠNJI ZAKUP POLJOPRIVREDNOG ZEMLJIŠTA U VLASNIŠTVU RH				
12	III SISAČKO-MOSLAVAČKA	TOPUSKO	BATINOVA KOSA	333492	64/7	151	PAŠNJAK	DUGOGODIŠNJI ZAKUP POLJOPRIVREDNOG ZEMLJIŠTA U VLASNIŠTVU RH	P2			
13	III SISAČKO-MOSLAVAČKA	TOPUSKO	BATINOVA KOSA	333492	64/8	133	PAŠNJAK	DUGOGODIŠNJI ZAKUP POLJOPRIVREDNOG ZEMLJIŠTA U VLASNIŠTVU RH	P2			
14	III SISAČKO-MOSLAVAČKA	TOPUSKO	BATINOVA KOSA	333492	105/6	1.331	LIVADA	DUGOGODIŠNJI ZAKUP POLJOPRIVREDNOG ZEMLJIŠTA U VLASNIŠTVU RH				
15	III SISAČKO-MOSLAVAČKA	TOPUSKO	BATINOVA KOSA	333492	105/11	1.726	PAŠNJAK	DUGOGODIŠNJI ZAKUP POLJOPRIVREDNOG ZEMLJIŠTA U VLASNIŠTVU RH				
16	III SISAČKO-MOSLAVAČKA	TOPUSKO	BATINOVA KOSA	333492	105/13	1.302	LIVADA	DUGOGODIŠNJI ZAKUP POLJOPRIVREDNOG ZEMLJIŠTA U VLASNIŠTVU RH				
17	III SISAČKO-MOSLAVAČKA	TOPUSKO	BATINOVA KOSA	333492	105/14	827	LIVADA	DUGOGODIŠNJI ZAKUP POLJOPRIVREDNOG ZEMLJIŠTA U VLASNIŠTVU RH				

R. br	Županija	Općina	Katastarska općina naziv	Katastarska općina brojačna oznaka	Katastarska čestica broj	Katastarska čestica površina m ²	Katastarska čestica način uporebe/katastarska kultura	Katastarska čestica predviđeni oblik raspolaganja	Katastarska čestica specifičnosti	Katastarska čestica dosadašnji oblik raspolaganja	Katastarska čestica trajanje raspolaganja (do datuma)	NAPOMENA
1	2	3	4	5	6	7	8	9	10	11	12	13
18	III SISAČKO-MOSLAVAČKA	TOPUSKO	BATINOVA KOSA	333492	105/22	611	LIVADA	DUGOGODIŠNJI ZAKUP POLJOPRIVREDNOG ZEMLJIŠTA U VLASNIŠTVU RH				
19	III SISAČKO-MOSLAVAČKA	TOPUSKO	BATINOVA KOSA	333492	105/23	475	LIVADA	DUGOGODIŠNJI ZAKUP POLJOPRIVREDNOG ZEMLJIŠTA U VLASNIŠTVU RH				
20	III SISAČKO-MOSLAVAČKA	TOPUSKO	BATINOVA KOSA	333492	105/26	227	LIVADA	DUGOGODIŠNJI ZAKUP POLJOPRIVREDNOG ZEMLJIŠTA U VLASNIŠTVU RH				
21	III SISAČKO-MOSLAVAČKA	TOPUSKO	BATINOVA KOSA	333492	105/27	277	LIVADA	DUGOGODIŠNJI ZAKUP POLJOPRIVREDNOG ZEMLJIŠTA U VLASNIŠTVU RH				
22	III SISAČKO-MOSLAVAČKA	TOPUSKO	BATINOVA KOSA	333492	105/28	79	LIVADA	DUGOGODIŠNJI ZAKUP POLJOPRIVREDNOG ZEMLJIŠTA U VLASNIŠTVU RH				
23	III SISAČKO-MOSLAVAČKA	TOPUSKO	BATINOVA KOSA	333492	105/29	126	LIVADA	DUGOGODIŠNJI ZAKUP POLJOPRIVREDNOG ZEMLJIŠTA U VLASNIŠTVU RH				
24	III SISAČKO-MOSLAVAČKA	TOPUSKO	BATINOVA KOSA	333492	105/44	3.363	PAŠNJAK	DUGOGODIŠNJI ZAKUP POLJOPRIVREDNOG ZEMLJIŠTA U VLASNIŠTVU RH				
25	III SISAČKO-MOSLAVAČKA	TOPUSKO	BATINOVA KOSA	333492	106/1	216	LIVADA	DUGOGODIŠNJI ZAKUP POLJOPRIVREDNOG ZEMLJIŠTA U VLASNIŠTVU RH				
26	III SISAČKO-MOSLAVAČKA	TOPUSKO	BATINOVA KOSA	333492	106/2	252	LIVADA	DUGOGODIŠNJI ZAKUP POLJOPRIVREDNOG ZEMLJIŠTA U VLASNIŠTVU RH				
27	III SISAČKO-MOSLAVAČKA	TOPUSKO	BATINOVA KOSA	333492	106/3	180	ORANICA	DUGOGODIŠNJI ZAKUP POLJOPRIVREDNOG ZEMLJIŠTA U VLASNIŠTVU RH				
28	III SISAČKO-MOSLAVAČKA	TOPUSKO	BATINOVA KOSA	333492	106/4	43	LIVADA	DUGOGODIŠNJI ZAKUP POLJOPRIVREDNOG ZEMLJIŠTA U VLASNIŠTVU RH				
29	III SISAČKO-MOSLAVAČKA	TOPUSKO	BATINOVA KOSA	333492	107	780	LIVADA	DUGOGODIŠNJI ZAKUP POLJOPRIVREDNOG ZEMLJIŠTA U VLASNIŠTVU RH				
30	III SISAČKO-MOSLAVAČKA	TOPUSKO	BATINOVA KOSA	333492	112/2	2.604	PAŠNJAK	DUGOGODIŠNJI ZAKUP POLJOPRIVREDNOG ZEMLJIŠTA U VLASNIŠTVU RH				
31	III SISAČKO-MOSLAVAČKA	TOPUSKO	BATINOVA KOSA	333492	112/3	3.007	PAŠNJAK	DUGOGODIŠNJI ZAKUP POLJOPRIVREDNOG ZEMLJIŠTA U VLASNIŠTVU RH				
32	III SISAČKO-MOSLAVAČKA	TOPUSKO	BATINOVA KOSA	333492	123	8.769	PAŠNJAK	DUGOGODIŠNJI ZAKUP POLJOPRIVREDNOG ZEMLJIŠTA U VLASNIŠTVU RH				
33	III SISAČKO-MOSLAVAČKA	TOPUSKO	BATINOVA KOSA	333492	124/1	1.780	LIVADA	DUGOGODIŠNJI ZAKUP POLJOPRIVREDNOG ZEMLJIŠTA U VLASNIŠTVU RH				
34	III SISAČKO-MOSLAVAČKA	TOPUSKO	BATINOVA KOSA	333492	124/2	3.568	LIVADA	DUGOGODIŠNJI ZAKUP POLJOPRIVREDNOG ZEMLJIŠTA U VLASNIŠTVU RH				
35	III SISAČKO-MOSLAVAČKA	TOPUSKO	BATINOVA KOSA	333492	124/3	1.784	LIVADA	DUGOGODIŠNJI ZAKUP POLJOPRIVREDNOG ZEMLJIŠTA U VLASNIŠTVU RH				

R. br	Županija	Općina	Katastarska općina naziv	Katastarska općina brojačna oznaka	Katastarska čestica broj	Katastarska čestica površina m ²	Katastarska čestica način uporebe/ katastarska kultura	Katastarska čestica predviđeni oblik raspolaganja	Katastarska čestica specifičnosti	Katastarska čestica dosadašnji oblik raspolaganja	Katastarska čestica trajanje raspolaganja (do datuma)	NAPOMENA
1	2	3	4	5	6	7	8	9	10	11	12	13
36	III SISAČKO-MOSLAVAČKA	TOPUSKO	BATINOVA KOSA	333492	128/1	5.053	PAŠNJAK	DUGOGODIŠNJI ZAKUP POLJOPRIVREDNOG ZEMLJIŠTA U VLASNIŠTVU RH				
37	III SISAČKO-MOSLAVAČKA	TOPUSKO	BATINOVA KOSA	333492	128/5	2.503	PAŠNJAK	DUGOGODIŠNJI ZAKUP POLJOPRIVREDNOG ZEMLJIŠTA U VLASNIŠTVU RH				
38	III SISAČKO-MOSLAVAČKA	TOPUSKO	BATINOVA KOSA	333492	128/7	1.737	PAŠNJAK	DUGOGODIŠNJI ZAKUP POLJOPRIVREDNOG ZEMLJIŠTA U VLASNIŠTVU RH				
39	III SISAČKO-MOSLAVAČKA	TOPUSKO	BATINOVA KOSA	333492	129/1	5.125	PAŠNJAK	DUGOGODIŠNJI ZAKUP POLJOPRIVREDNOG ZEMLJIŠTA U VLASNIŠTVU RH				
40	III SISAČKO-MOSLAVAČKA	TOPUSKO	BATINOVA KOSA	333492	129/2	5.485	PAŠNJAK	DUGOGODIŠNJI ZAKUP POLJOPRIVREDNOG ZEMLJIŠTA U VLASNIŠTVU RH				
41	III SISAČKO-MOSLAVAČKA	TOPUSKO	BATINOVA KOSA	333492	129/4	5.377	PAŠNJAK	DUGOGODIŠNJI ZAKUP POLJOPRIVREDNOG ZEMLJIŠTA U VLASNIŠTVU RH				
42	III SISAČKO-MOSLAVAČKA	TOPUSKO	BATINOVA KOSA	333492	130/5	1.313	PAŠNJAK	DUGOGODIŠNJI ZAKUP POLJOPRIVREDNOG ZEMLJIŠTA U VLASNIŠTVU RH				
43	III SISAČKO-MOSLAVAČKA	TOPUSKO	BATINOVA KOSA	333492	180	1.759	ORANICA	DUGOGODIŠNJI ZAKUP POLJOPRIVREDNOG ZEMLJIŠTA U VLASNIŠTVU RH				
44	III SISAČKO-MOSLAVAČKA	TOPUSKO	BATINOVA KOSA	333492	183	219	LIVADA	DUGOGODIŠNJI ZAKUP POLJOPRIVREDNOG ZEMLJIŠTA U VLASNIŠTVU RH				
45	III SISAČKO-MOSLAVAČKA	TOPUSKO	BATINOVA KOSA	333492	184/2	360	LIVADA	DUGOGODIŠNJI ZAKUP POLJOPRIVREDNOG ZEMLJIŠTA U VLASNIŠTVU RH				
46	III SISAČKO-MOSLAVAČKA	TOPUSKO	BATINOVA KOSA	333492	231/1	1.259	ORANICA	DUGOGODIŠNJI ZAKUP POLJOPRIVREDNOG ZEMLJIŠTA U VLASNIŠTVU RH				
47	III SISAČKO-MOSLAVAČKA	TOPUSKO	BATINOVA KOSA	333492	405/16	881	PAŠNJAK	DUGOGODIŠNJI ZAKUP POLJOPRIVREDNOG ZEMLJIŠTA U VLASNIŠTVU RH	P2			
48	III SISAČKO-MOSLAVAČKA	TOPUSKO	BATINOVA KOSA	333492	418/2	1.079	PAŠNJAK	DUGOGODIŠNJI ZAKUP POLJOPRIVREDNOG ZEMLJIŠTA U VLASNIŠTVU RH	P2			
49	III SISAČKO-MOSLAVAČKA	TOPUSKO	BATINOVA KOSA	333492	636/4	1.579	PAŠNJAK	DUGOGODIŠNJI ZAKUP POLJOPRIVREDNOG ZEMLJIŠTA U VLASNIŠTVU RH				
50	III SISAČKO-MOSLAVAČKA	TOPUSKO	BATINOVA KOSA	333492	676	7.132	PAŠNJAK	DUGOGODIŠNJI ZAKUP POLJOPRIVREDNOG ZEMLJIŠTA U VLASNIŠTVU RH				
51	III SISAČKO-MOSLAVAČKA	TOPUSKO	BATINOVA KOSA	333492	677	475	PAŠNJAK	DUGOGODIŠNJI ZAKUP POLJOPRIVREDNOG ZEMLJIŠTA U VLASNIŠTVU RH				
52	III SISAČKO-MOSLAVAČKA	TOPUSKO	BATINOVA KOSA	333492	698	396	PAŠNJAK	DUGOGODIŠNJI ZAKUP POLJOPRIVREDNOG ZEMLJIŠTA U VLASNIŠTVU RH				
53	III SISAČKO-MOSLAVAČKA	TOPUSKO	BATINOVA KOSA	333492	706/1	583	ORANICA	DUGOGODIŠNJI ZAKUP POLJOPRIVREDNOG ZEMLJIŠTA U VLASNIŠTVU RH				

R. br	Županija	Općina	Katastarska općina naziv	Katastarska općina brojčana oznaka	Katastarska čestica broj	Katastarska čestica površina m ²	Katastarska čestica način uporebe/katastarska kultura	Katastarska čestica predviđeni oblik raspolaganja	Katastarska čestica specifičnosti	Katastarska čestica dosadašnji oblik raspolaganja	Katastarska čestica trajanje raspolaganja (do datuma)	NAPOMENA
1	2	3	4	5	6	7	8	9	10	11	12	13
54	III SISAČKO-MOSLAVAČKA	TOPUSKO	BATINOVA KOSA	333492	716	4.424	PAŠNJAK	DUGOGODIŠNJI ZAKUP POLJOPRIVREDNOG ZEMLJIŠTA U VLASNIŠTVU RH				
55	III SISAČKO-MOSLAVAČKA	TOPUSKO	BATINOVA KOSA	333492	717	151	PAŠNJAK	DUGOGODIŠNJI ZAKUP POLJOPRIVREDNOG ZEMLJIŠTA U VLASNIŠTVU RH				
56	III SISAČKO-MOSLAVAČKA	TOPUSKO	BATINOVA KOSA	333492	721	7.657	PAŠNJAK	DUGOGODIŠNJI ZAKUP POLJOPRIVREDNOG ZEMLJIŠTA U VLASNIŠTVU RH				
57	III SISAČKO-MOSLAVAČKA	TOPUSKO	BATINOVA KOSA	333492	722	1.791	LIVADA	DUGOGODIŠNJI ZAKUP POLJOPRIVREDNOG ZEMLJIŠTA U VLASNIŠTVU RH				
58	III SISAČKO-MOSLAVAČKA	TOPUSKO	BATINOVA KOSA	333492	727	2.327	ORANICA	DUGOGODIŠNJI ZAKUP POLJOPRIVREDNOG ZEMLJIŠTA U VLASNIŠTVU RH				
59	III SISAČKO-MOSLAVAČKA	TOPUSKO	BATINOVA KOSA	333492	728	2.050	ORANICA	DUGOGODIŠNJI ZAKUP POLJOPRIVREDNOG ZEMLJIŠTA U VLASNIŠTVU RH				
60	III SISAČKO-MOSLAVAČKA	TOPUSKO	BATINOVA KOSA	333492	739/1	766	LIVADA	DUGOGODIŠNJI ZAKUP POLJOPRIVREDNOG ZEMLJIŠTA U VLASNIŠTVU RH				
61	III SISAČKO-MOSLAVAČKA	TOPUSKO	BATINOVA KOSA	333492	739/2	1.345	LIVADA	DUGOGODIŠNJI ZAKUP POLJOPRIVREDNOG ZEMLJIŠTA U VLASNIŠTVU RH				
62	III SISAČKO-MOSLAVAČKA	TOPUSKO	BATINOVA KOSA	333492	739/3	561	LIVADA	DUGOGODIŠNJI ZAKUP POLJOPRIVREDNOG ZEMLJIŠTA U VLASNIŠTVU RH				
63	III SISAČKO-MOSLAVAČKA	TOPUSKO	BATINOVA KOSA	333492	739/4	1.500	LIVADA	DUGOGODIŠNJI ZAKUP POLJOPRIVREDNOG ZEMLJIŠTA U VLASNIŠTVU RH				
64	III SISAČKO-MOSLAVAČKA	TOPUSKO	BATINOVA KOSA	333492	753	647	PAŠNJAK	DUGOGODIŠNJI ZAKUP POLJOPRIVREDNOG ZEMLJIŠTA U VLASNIŠTVU RH				
65	III SISAČKO-MOSLAVAČKA	TOPUSKO	BATINOVA KOSA	333492	754	1.126	PAŠNJAK	DUGOGODIŠNJI ZAKUP POLJOPRIVREDNOG ZEMLJIŠTA U VLASNIŠTVU RH				
66	III SISAČKO-MOSLAVAČKA	TOPUSKO	BATINOVA KOSA	333492	755	4.269	PAŠNJAK	DUGOGODIŠNJI ZAKUP POLJOPRIVREDNOG ZEMLJIŠTA U VLASNIŠTVU RH				
67	III SISAČKO-MOSLAVAČKA	TOPUSKO	BATINOVA KOSA	333492	756	3.194	PAŠNJAK	DUGOGODIŠNJI ZAKUP POLJOPRIVREDNOG ZEMLJIŠTA U VLASNIŠTVU RH				
68	III SISAČKO-MOSLAVAČKA	TOPUSKO	BATINOVA KOSA	333492	757	3.654	PAŠNJAK	DUGOGODIŠNJI ZAKUP POLJOPRIVREDNOG ZEMLJIŠTA U VLASNIŠTVU RH				
69	III SISAČKO-MOSLAVAČKA	TOPUSKO	BATINOVA KOSA	333492	758	2.924	PAŠNJAK	DUGOGODIŠNJI ZAKUP POLJOPRIVREDNOG ZEMLJIŠTA U VLASNIŠTVU RH				
70	III SISAČKO-MOSLAVAČKA	TOPUSKO	BATINOVA KOSA	333492	759	4.402	PAŠNJAK	DUGOGODIŠNJI ZAKUP POLJOPRIVREDNOG ZEMLJIŠTA U VLASNIŠTVU RH				
71	III SISAČKO-MOSLAVAČKA	TOPUSKO	BATINOVA KOSA	333492	760	2.453	PAŠNJAK	DUGOGODIŠNJI ZAKUP POLJOPRIVREDNOG ZEMLJIŠTA U VLASNIŠTVU RH				

R. br	Županija	Općina	Katastarska općina naziv	Katastarska općina brojčana oznaka	Katastarska čestica broj	Katastarska čestica površina m ²	Katastarska čestica način uporebe/katastarska kultura	Katastarska čestica predviđeni oblik raspolaganja	Katastarska čestica specifičnosti	Katastarska čestica dosadašnji oblik raspolaganja	Katastarska čestica trajanje raspolaganja (do datuma)	NAPOMENA
1	2	3	4	5	6	7	8	9	10	11	12	13
72	III SISAČKO-MOSLAVAČKA	TOPUSKO	BATINOVA KOSA	333492	761/1	885	PAŠNJAK	DUGOGODIŠNJI ZAKUP POLJOPRIVREDNOG ZEMLJIŠTA U VLASNIŠTVU RH				
73	III SISAČKO-MOSLAVAČKA	TOPUSKO	BATINOVA KOSA	333492	761/2	331	PAŠNJAK	DUGOGODIŠNJI ZAKUP POLJOPRIVREDNOG ZEMLJIŠTA U VLASNIŠTVU RH				
74	III SISAČKO-MOSLAVAČKA	TOPUSKO	BATINOVA KOSA	333492	761/3	921	PAŠNJAK	DUGOGODIŠNJI ZAKUP POLJOPRIVREDNOG ZEMLJIŠTA U VLASNIŠTVU RH				
75	III SISAČKO-MOSLAVAČKA	TOPUSKO	BATINOVA KOSA	333492	761/4	1,672	PAŠNJAK	DUGOGODIŠNJI ZAKUP POLJOPRIVREDNOG ZEMLJIŠTA U VLASNIŠTVU RH				
76	III SISAČKO-MOSLAVAČKA	TOPUSKO	BATINOVA KOSA	333492	762	2,784	PAŠNJAK	DUGOGODIŠNJI ZAKUP POLJOPRIVREDNOG ZEMLJIŠTA U VLASNIŠTVU RH				
77	III SISAČKO-MOSLAVAČKA	TOPUSKO	BATINOVA KOSA	333492	763	281	PAŠNJAK	DUGOGODIŠNJI ZAKUP POLJOPRIVREDNOG ZEMLJIŠTA U VLASNIŠTVU RH				
78	III SISAČKO-MOSLAVAČKA	TOPUSKO	BATINOVA KOSA	333492	763/1	716	PAŠNJAK	DUGOGODIŠNJI ZAKUP POLJOPRIVREDNOG ZEMLJIŠTA U VLASNIŠTVU RH				
79	III SISAČKO-MOSLAVAČKA	TOPUSKO	BATINOVA KOSA	333492	764	2,503	PAŠNJAK	DUGOGODIŠNJI ZAKUP POLJOPRIVREDNOG ZEMLJIŠTA U VLASNIŠTVU RH				
80	III SISAČKO-MOSLAVAČKA	TOPUSKO	BATINOVA KOSA	333492	765	1,791	PAŠNJAK	DUGOGODIŠNJI ZAKUP POLJOPRIVREDNOG ZEMLJIŠTA U VLASNIŠTVU RH				
81	III SISAČKO-MOSLAVAČKA	TOPUSKO	BATINOVA KOSA	333492	766	2,323	PAŠNJAK	DUGOGODIŠNJI ZAKUP POLJOPRIVREDNOG ZEMLJIŠTA U VLASNIŠTVU RH				
82	III SISAČKO-MOSLAVAČKA	TOPUSKO	BATINOVA KOSA	333492	767	2,198	PAŠNJAK	DUGOGODIŠNJI ZAKUP POLJOPRIVREDNOG ZEMLJIŠTA U VLASNIŠTVU RH				
83	III SISAČKO-MOSLAVAČKA	TOPUSKO	BATINOVA KOSA	333492	768	1,611	PAŠNJAK	DUGOGODIŠNJI ZAKUP POLJOPRIVREDNOG ZEMLJIŠTA U VLASNIŠTVU RH				
84	III SISAČKO-MOSLAVAČKA	TOPUSKO	BATINOVA KOSA	333492	769	2,885	PAŠNJAK	DUGOGODIŠNJI ZAKUP POLJOPRIVREDNOG ZEMLJIŠTA U VLASNIŠTVU RH				
85	III SISAČKO-MOSLAVAČKA	TOPUSKO	BATINOVA KOSA	333492	815	6,808	PAŠNJAK	DUGOGODIŠNJI ZAKUP POLJOPRIVREDNOG ZEMLJIŠTA U VLASNIŠTVU RH				
86	III SISAČKO-MOSLAVAČKA	TOPUSKO	BATINOVA KOSA	333492	820/3	8,118	PAŠNJAK	DUGOGODIŠNJI ZAKUP POLJOPRIVREDNOG ZEMLJIŠTA U VLASNIŠTVU RH				
87	III SISAČKO-MOSLAVAČKA	TOPUSKO	BATINOVA KOSA	333492	821/2	227	PAŠNJAK	DUGOGODIŠNJI ZAKUP POLJOPRIVREDNOG ZEMLJIŠTA U VLASNIŠTVU RH				
88	III SISAČKO-MOSLAVAČKA	TOPUSKO	BATINOVA KOSA	333492	822	7,481	PAŠNJAK	DUGOGODIŠNJI ZAKUP POLJOPRIVREDNOG ZEMLJIŠTA U VLASNIŠTVU RH				
89	III SISAČKO-MOSLAVAČKA	TOPUSKO	BATINOVA KOSA	333492	822/2	5,503	PAŠNJAK	DUGOGODIŠNJI ZAKUP POLJOPRIVREDNOG ZEMLJIŠTA U VLASNIŠTVU RH				

R. br	Županija	Općina	Katastarska općina naziv	Katastarska općina brojača oznaka	Katastarska čestica broj	Katastarska čestica površina m ²	Katastarska čestica način uporebe/katastarska kultura	Katastarska čestica predviđeni oblik raspolaganja	Katastarska čestica specifičnosti	Katastarska čestica dosadašnji oblik raspolaganja	Katastarska čestica trajanje raspolaganja (do datuma)	NAPOMENA
1	2	3	4	5	6	7	8	9	10	11	12	13
90	III SISAČKO-MOSLAVAČKA	TOPUSKO	BATINOVA KOSA	333492	822/4	3.158	PAŠNJAK	DUGOGODIŠNJI ZAKUP POLJOPRIVREDNOG ZEMLJIŠTA U VLASNIŠTVU RH				
91	III SISAČKO-MOSLAVAČKA	TOPUSKO	BATINOVA KOSA	333492	822/5	1.075	PAŠNJAK	DUGOGODIŠNJI ZAKUP POLJOPRIVREDNOG ZEMLJIŠTA U VLASNIŠTVU RH				
92	III SISAČKO-MOSLAVAČKA	TOPUSKO	BATINOVA KOSA	333492	823	604	PAŠNJAK	DUGOGODIŠNJI ZAKUP POLJOPRIVREDNOG ZEMLJIŠTA U VLASNIŠTVU RH				
93	III SISAČKO-MOSLAVAČKA	TOPUSKO	BATINOVA KOSA	333492	824/1	263	PAŠNJAK	DUGOGODIŠNJI ZAKUP POLJOPRIVREDNOG ZEMLJIŠTA U VLASNIŠTVU RH				
94	III SISAČKO-MOSLAVAČKA	TOPUSKO	BATINOVA KOSA	333492	824/2	76	PAŠNJAK	DUGOGODIŠNJI ZAKUP POLJOPRIVREDNOG ZEMLJIŠTA U VLASNIŠTVU RH				
95	III SISAČKO-MOSLAVAČKA	TOPUSKO	BATINOVA KOSA	333492	824/3	198	PAŠNJAK	DUGOGODIŠNJI ZAKUP POLJOPRIVREDNOG ZEMLJIŠTA U VLASNIŠTVU RH				
96	III SISAČKO-MOSLAVAČKA	TOPUSKO	BATINOVA KOSA	333492	825	719	PAŠNJAK	DUGOGODIŠNJI ZAKUP POLJOPRIVREDNOG ZEMLJIŠTA U VLASNIŠTVU RH				
97	III SISAČKO-MOSLAVAČKA	TOPUSKO	BATINOVA KOSA	333492	825/1	162	PAŠNJAK	DUGOGODIŠNJI ZAKUP POLJOPRIVREDNOG ZEMLJIŠTA U VLASNIŠTVU RH				
98	III SISAČKO-MOSLAVAČKA	TOPUSKO	BATINOVA KOSA	333492	826	183	PAŠNJAK	DUGOGODIŠNJI ZAKUP POLJOPRIVREDNOG ZEMLJIŠTA U VLASNIŠTVU RH				
99	III SISAČKO-MOSLAVAČKA	TOPUSKO	BATINOVA KOSA	333492	827/1	435	PAŠNJAK	DUGOGODIŠNJI ZAKUP POLJOPRIVREDNOG ZEMLJIŠTA U VLASNIŠTVU RH				
100	III SISAČKO-MOSLAVAČKA	TOPUSKO	BATINOVA KOSA	333492	827/2	259	PAŠNJAK	DUGOGODIŠNJI ZAKUP POLJOPRIVREDNOG ZEMLJIŠTA U VLASNIŠTVU RH				
101	III SISAČKO-MOSLAVAČKA	TOPUSKO	BATINOVA KOSA	333492	827/4	331	PAŠNJAK	DUGOGODIŠNJI ZAKUP POLJOPRIVREDNOG ZEMLJIŠTA U VLASNIŠTVU RH				
102	III SISAČKO-MOSLAVAČKA	TOPUSKO	BATINOVA KOSA	333492	828	388	PAŠNJAK	DUGOGODIŠNJI ZAKUP POLJOPRIVREDNOG ZEMLJIŠTA U VLASNIŠTVU RH				
103	III SISAČKO-MOSLAVAČKA	TOPUSKO	BATINOVA KOSA	333492	829	2.622	PAŠNJAK	DUGOGODIŠNJI ZAKUP POLJOPRIVREDNOG ZEMLJIŠTA U VLASNIŠTVU RH				
104	III SISAČKO-MOSLAVAČKA	TOPUSKO	BATINOVA KOSA	333492	830/1	723	PAŠNJAK	DUGOGODIŠNJI ZAKUP POLJOPRIVREDNOG ZEMLJIŠTA U VLASNIŠTVU RH				
105	III SISAČKO-MOSLAVAČKA	TOPUSKO	BATINOVA KOSA	333492	831	820	PAŠNJAK	DUGOGODIŠNJI ZAKUP POLJOPRIVREDNOG ZEMLJIŠTA U VLASNIŠTVU RH				
106	III SISAČKO-MOSLAVAČKA	TOPUSKO	BATINOVA KOSA	333492	832	4.816	PAŠNJAK	DUGOGODIŠNJI ZAKUP POLJOPRIVREDNOG ZEMLJIŠTA U VLASNIŠTVU RH				
107	III SISAČKO-MOSLAVAČKA	TOPUSKO	BATINOVA KOSA	333492	833	2.359	PAŠNJAK	DUGOGODIŠNJI ZAKUP POLJOPRIVREDNOG ZEMLJIŠTA U VLASNIŠTVU RH				

R. br	Županija	Općina	Katastarska općina naziv	Katastarska općina brojčana oznaka	Katastarska čestica broj	Katastarska čestica površina m ²	Katastarska čestica način upotrebe/katastarska kultura	Katastarska čestica predviđeni oblik raspolaganja	Katastarska čestica specifičnosti	Katastarska čestica dosadašnji oblik raspolaganja	Katastarska čestica trajanje raspolaganja (do datuma)	NAPOMENA
1	2	3	4	5	6	7	8	9	10	11	12	13
108	III SISAČKO-MOSLAVAČKA	TOPUSKO	BATINOVA KOSA	333492	834	2.014	PAŠNJAK	DUGOGODIŠNJI ZAKUP POLJOPRIVREDNOG ZEMLJIŠTA U VLASNIŠTVU RH				
109	III SISAČKO-MOSLAVAČKA	TOPUSKO	BATINOVA KOSA	333492	841	2.622	PAŠNJAK	DUGOGODIŠNJI ZAKUP POLJOPRIVREDNOG ZEMLJIŠTA U VLASNIŠTVU RH				
110	III SISAČKO-MOSLAVAČKA	TOPUSKO	BATINOVA KOSA	333492	845/1	6.557	PAŠNJAK	DUGOGODIŠNJI ZAKUP POLJOPRIVREDNOG ZEMLJIŠTA U VLASNIŠTVU RH				
111	III SISAČKO-MOSLAVAČKA	TOPUSKO	BATINOVA KOSA	333492	845/2	464	PAŠNJAK	DUGOGODIŠNJI ZAKUP POLJOPRIVREDNOG ZEMLJIŠTA U VLASNIŠTVU RH				
112	III SISAČKO-MOSLAVAČKA	TOPUSKO	BATINOVA KOSA	333492	846	317	PAŠNJAK	DUGOGODIŠNJI ZAKUP POLJOPRIVREDNOG ZEMLJIŠTA U VLASNIŠTVU RH				
113	III SISAČKO-MOSLAVAČKA	TOPUSKO	BATINOVA KOSA	333492	847/2	583	PAŠNJAK	DUGOGODIŠNJI ZAKUP POLJOPRIVREDNOG ZEMLJIŠTA U VLASNIŠTVU RH				
114	III SISAČKO-MOSLAVAČKA	TOPUSKO	BATINOVA KOSA	333492	848	7.517	PAŠNJAK	DUGOGODIŠNJI ZAKUP POLJOPRIVREDNOG ZEMLJIŠTA U VLASNIŠTVU RH				
115	III SISAČKO-MOSLAVAČKA	TOPUSKO	BATINOVA KOSA	333492	863/2	12.959	LIVADA	DUGOGODIŠNJI ZAKUP POLJOPRIVREDNOG ZEMLJIŠTA U VLASNIŠTVU RH				
116	III SISAČKO-MOSLAVAČKA	TOPUSKO	BATINOVA KOSA	333492	916/1	3.661	LIVADA	DUGOGODIŠNJI ZAKUP POLJOPRIVREDNOG ZEMLJIŠTA U VLASNIŠTVU RH				
117	III SISAČKO-MOSLAVAČKA	TOPUSKO	BATINOVA KOSA	333492	916/1	3.661	LIVADA	DUGOGODIŠNJI ZAKUP POLJOPRIVREDNOG ZEMLJIŠTA U VLASNIŠTVU RH				
118	III SISAČKO-MOSLAVAČKA	TOPUSKO	BATINOVA KOSA	333492	917/1	8.787	PAŠNJAK	DUGOGODIŠNJI ZAKUP POLJOPRIVREDNOG ZEMLJIŠTA U VLASNIŠTVU RH				
119	III SISAČKO-MOSLAVAČKA	TOPUSKO	BUKOVICA	333549	*5	813	VOĆNJAK	DUGOGODIŠNJI ZAKUP POLJOPRIVREDNOG ZEMLJIŠTA U VLASNIŠTVU RH				
120	III SISAČKO-MOSLAVAČKA	TOPUSKO	BUKOVICA	333549	11/4	13.685	ORANICA	DUGOGODIŠNJI ZAKUP POLJOPRIVREDNOG ZEMLJIŠTA U VLASNIŠTVU RH				
121	III SISAČKO-MOSLAVAČKA	TOPUSKO	BUKOVICA	333549	12/4	450	LIVADA	DUGOGODIŠNJI ZAKUP POLJOPRIVREDNOG ZEMLJIŠTA U VLASNIŠTVU RH				
122	III SISAČKO-MOSLAVAČKA	TOPUSKO	BUKOVICA	333549	12/5	539	LIVADA	DUGOGODIŠNJI ZAKUP POLJOPRIVREDNOG ZEMLJIŠTA U VLASNIŠTVU RH				
123	III SISAČKO-MOSLAVAČKA	TOPUSKO	BUKOVICA	333549	13/7	3.158	ORANICA	DUGOGODIŠNJI ZAKUP POLJOPRIVREDNOG ZEMLJIŠTA U VLASNIŠTVU RH				
124	III SISAČKO-MOSLAVAČKA	TOPUSKO	BUKOVICA	333549	13/7	3.237	PAŠNJAK	DUGOGODIŠNJI ZAKUP POLJOPRIVREDNOG ZEMLJIŠTA U VLASNIŠTVU RH				
125	III SISAČKO-MOSLAVAČKA	TOPUSKO	BUKOVICA	333549	13/7	3.597	ORANICA	DUGOGODIŠNJI ZAKUP POLJOPRIVREDNOG ZEMLJIŠTA U VLASNIŠTVU RH				

R. br	Županija	Općina	Katastarska općina naziv	Katastarska općina brojačna oznaka	Katastarska čestica broj	Katastarska čestica površina m ²	Katastarska čestica način uporebe/ katastarska kultura	Katastarska čestica predviđeni oblik raspolaganja	Katastarska čestica specifičnosti	Katastarska čestica dosadašnji oblik raspolaganja	Katastarska čestica trajanje raspolaganja (do datuma)	NAPOMENA
1	2	3	4	5	6	7	8	9	10	11	12	13
126	III SISAČKO-MOSLAVAČKA	TOPUSKO	BUKOVICA	333549	14/1	471	LIVADA	DUGOGODIŠNJI ZAKUP POLJOPRIVREDNOG ZEMLJIŠTA U VLASNIŠTVU RH				
127	III SISAČKO-MOSLAVAČKA	TOPUSKO	BUKOVICA	333549	14/2	615	LIVADA	DUGOGODIŠNJI ZAKUP POLJOPRIVREDNOG ZEMLJIŠTA U VLASNIŠTVU RH				
128	III SISAČKO-MOSLAVAČKA	TOPUSKO	BUKOVICA	333549	18	1.935	PAŠNJAK	DUGOGODIŠNJI ZAKUP POLJOPRIVREDNOG ZEMLJIŠTA U VLASNIŠTVU RH				
129	III SISAČKO-MOSLAVAČKA	TOPUSKO	BUKOVICA	333549	*31	22	PAŠNJAK	DUGOGODIŠNJI ZAKUP POLJOPRIVREDNOG ZEMLJIŠTA U VLASNIŠTVU RH				
130	III SISAČKO-MOSLAVAČKA	TOPUSKO	BUKOVICA	333549	*31	18	PAŠNJAK	DUGOGODIŠNJI ZAKUP POLJOPRIVREDNOG ZEMLJIŠTA U VLASNIŠTVU RH				
131	III SISAČKO-MOSLAVAČKA	TOPUSKO	BUKOVICA	333549	*32	284	PAŠNJAK	DUGOGODIŠNJI ZAKUP POLJOPRIVREDNOG ZEMLJIŠTA U VLASNIŠTVU RH				
132	III SISAČKO-MOSLAVAČKA	TOPUSKO	BUKOVICA	333549	45	12.056	PAŠNJAK	DUGOGODIŠNJI ZAKUP POLJOPRIVREDNOG ZEMLJIŠTA U VLASNIŠTVU RH				
133	III SISAČKO-MOSLAVAČKA	TOPUSKO	BUKOVICA	333549	*48	1.072	ORANICA	DUGOGODIŠNJI ZAKUP POLJOPRIVREDNOG ZEMLJIŠTA U VLASNIŠTVU RH				
134	III SISAČKO-MOSLAVAČKA	TOPUSKO	BUKOVICA	333549	53	3.848	PAŠNJAK	DUGOGODIŠNJI ZAKUP POLJOPRIVREDNOG ZEMLJIŠTA U VLASNIŠTVU RH				
135	III SISAČKO-MOSLAVAČKA	TOPUSKO	BUKOVICA	333549	54	1.798	LIVADA	DUGOGODIŠNJI ZAKUP POLJOPRIVREDNOG ZEMLJIŠTA U VLASNIŠTVU RH				
136	III SISAČKO-MOSLAVAČKA	TOPUSKO	BUKOVICA	333549	54	2.356	PAŠNJAK	DUGOGODIŠNJI ZAKUP POLJOPRIVREDNOG ZEMLJIŠTA U VLASNIŠTVU RH				
137	III SISAČKO-MOSLAVAČKA	TOPUSKO	BUKOVICA	333549	71/2	2.856	LIVADA	DUGOGODIŠNJI ZAKUP POLJOPRIVREDNOG ZEMLJIŠTA U VLASNIŠTVU RH				
138	III SISAČKO-MOSLAVAČKA	TOPUSKO	BUKOVICA	333549	71/3	2.543	LIVADA	DUGOGODIŠNJI ZAKUP POLJOPRIVREDNOG ZEMLJIŠTA U VLASNIŠTVU RH				
139	III SISAČKO-MOSLAVAČKA	TOPUSKO	BUKOVICA	333549	71/3	5.082	ORANICA	DUGOGODIŠNJI ZAKUP POLJOPRIVREDNOG ZEMLJIŠTA U VLASNIŠTVU RH				
140	III SISAČKO-MOSLAVAČKA	TOPUSKO	BUKOVICA	333549	72	13.153	LIVADA	DUGOGODIŠNJI ZAKUP POLJOPRIVREDNOG ZEMLJIŠTA U VLASNIŠTVU RH				
141	III SISAČKO-MOSLAVAČKA	TOPUSKO	BUKOVICA	333549	81/1	5.755	PAŠNJAK	DUGOGODIŠNJI ZAKUP POLJOPRIVREDNOG ZEMLJIŠTA U VLASNIŠTVU RH				
142	III SISAČKO-MOSLAVAČKA	TOPUSKO	BUKOVICA	333549	81/1	2.539	ORANICA	DUGOGODIŠNJI ZAKUP POLJOPRIVREDNOG ZEMLJIŠTA U VLASNIŠTVU RH				
143	III SISAČKO-MOSLAVAČKA	TOPUSKO	BUKOVICA	333549	81/1	2.518	ORANICA	DUGOGODIŠNJI ZAKUP POLJOPRIVREDNOG ZEMLJIŠTA U VLASNIŠTVU RH				

R. br	Županija	Općina	Katastarska općina naziv	Katastarska općina brojčana oznaka	Katastarska čestica broj	Katastarska čestica površina m ²	Katastarska čestica način uporebe/katastarska kultura	Katastarska čestica predviđeni oblik raspolaganja	Katastarska čestica specifičnosti	Katastarska čestica dosadašnji oblik raspolaganja	Katastarska čestica trajanje raspolaganja (do datuma)	NAPOMENA
1	2	3	4	5	6	7	8	9	10	11	12	13
144	III SISAČKO-MOSLAVAČKA	TOPUSKO	BUKOVICA	333549	82/4	813	PAŠNJAK	DUGOGODIŠNJI ZAKUP POLJOPRIVREDNOG ZEMLJIŠTA U VLASNIŠTVU RH				
145	III SISAČKO-MOSLAVAČKA	TOPUSKO	BUKOVICA	333549	93	5.755	ORANICA	DUGOGODIŠNJI ZAKUP POLJOPRIVREDNOG ZEMLJIŠTA U VLASNIŠTVU RH				
146	III SISAČKO-MOSLAVAČKA	TOPUSKO	BUKOVICA	333549	93	2.672	ORANICA	DUGOGODIŠNJI ZAKUP POLJOPRIVREDNOG ZEMLJIŠTA U VLASNIŠTVU RH				
147	III SISAČKO-MOSLAVAČKA	TOPUSKO	BUKOVICA	333549	93	719	PAŠNJAK	DUGOGODIŠNJI ZAKUP POLJOPRIVREDNOG ZEMLJIŠTA U VLASNIŠTVU RH				
148	III SISAČKO-MOSLAVAČKA	TOPUSKO	BUKOVICA	333549	94	5.859	LIVADA	DUGOGODIŠNJI ZAKUP POLJOPRIVREDNOG ZEMLJIŠTA U VLASNIŠTVU RH				
149	III SISAČKO-MOSLAVAČKA	TOPUSKO	BUKOVICA	333549	94	5.755	PAŠNJAK	DUGOGODIŠNJI ZAKUP POLJOPRIVREDNOG ZEMLJIŠTA U VLASNIŠTVU RH				
150	III SISAČKO-MOSLAVAČKA	TOPUSKO	BUKOVICA	333549	94/1	5.755	ORANICA	DUGOGODIŠNJI ZAKUP POLJOPRIVREDNOG ZEMLJIŠTA U VLASNIŠTVU RH				
151	III SISAČKO-MOSLAVAČKA	TOPUSKO	BUKOVICA	333549	94/1	3.597	ORANICA	DUGOGODIŠNJI ZAKUP POLJOPRIVREDNOG ZEMLJIŠTA U VLASNIŠTVU RH				
152	III SISAČKO-MOSLAVAČKA	TOPUSKO	BUKOVICA	333549	94/1	1.309	PAŠNJAK	DUGOGODIŠNJI ZAKUP POLJOPRIVREDNOG ZEMLJIŠTA U VLASNIŠTVU RH				
153	III SISAČKO-MOSLAVAČKA	TOPUSKO	BUKOVICA	333549	95	2.892	PAŠNJAK	DUGOGODIŠNJI ZAKUP POLJOPRIVREDNOG ZEMLJIŠTA U VLASNIŠTVU RH				
154	III SISAČKO-MOSLAVAČKA	TOPUSKO	BUKOVICA	333549	96/1	4.561	ORANICA	DUGOGODIŠNJI ZAKUP POLJOPRIVREDNOG ZEMLJIŠTA U VLASNIŠTVU RH				
155	III SISAČKO-MOSLAVAČKA	TOPUSKO	BUKOVICA	333549	98	3.597	ORANICA	DUGOGODIŠNJI ZAKUP POLJOPRIVREDNOG ZEMLJIŠTA U VLASNIŠTVU RH				
156	III SISAČKO-MOSLAVAČKA	TOPUSKO	BUKOVICA	333549	98	1.079	PAŠNJAK	DUGOGODIŠNJI ZAKUP POLJOPRIVREDNOG ZEMLJIŠTA U VLASNIŠTVU RH				
157	III SISAČKO-MOSLAVAČKA	TOPUSKO	BUKOVICA	333549	98	4.388	ORANICA	DUGOGODIŠNJI ZAKUP POLJOPRIVREDNOG ZEMLJIŠTA U VLASNIŠTVU RH				
158	III SISAČKO-MOSLAVAČKA	TOPUSKO	BUKOVICA	333549	100	5.755	PAŠNJAK	DUGOGODIŠNJI ZAKUP POLJOPRIVREDNOG ZEMLJIŠTA U VLASNIŠTVU RH				
159	III SISAČKO-MOSLAVAČKA	TOPUSKO	BUKOVICA	333549	100	4.409	LIVADA	DUGOGODIŠNJI ZAKUP POLJOPRIVREDNOG ZEMLJIŠTA U VLASNIŠTVU RH				
160	III SISAČKO-MOSLAVAČKA	TOPUSKO	BUKOVICA	333549	100	28.773	ORANICA	DUGOGODIŠNJI ZAKUP POLJOPRIVREDNOG ZEMLJIŠTA U VLASNIŠTVU RH				
161	III SISAČKO-MOSLAVAČKA	TOPUSKO	BUKOVICA	333549	101	547	PAŠNJAK	DUGOGODIŠNJI ZAKUP POLJOPRIVREDNOG ZEMLJIŠTA U VLASNIŠTVU RH				

R. br	Županija	Općina	Katastarska općina naziv	Katastarska općina brojača oznaka	Katastarska čestica broj	Katastarska čestica površina m ²	Katastarska čestica način uporebe/katastarska kultura	Katastarska čestica predviđeni oblik raspolaganja	Katastarska čestica specifičnosti	Katastarska čestica dosadašnji oblik raspolaganja	Katastarska čestica trajanje raspolaganja (do datuma)	NAPOMENA
1	2	3	4	5	6	7	8	9	10	11	12	13
162	III SISAČKO-MOSLAVAČKA	TOPUSKO	BUKOVICA	333549	102	424	ORANICA	DUGOGODIŠNJI ZAKUP POLJOPRIVREDNOG ZEMLJIŠTA U VLASNIŠTVU RH				
163	III SISAČKO-MOSLAVAČKA	TOPUSKO	BUKOVICA	333549	103	457	PAŠNJAK	DUGOGODIŠNJI ZAKUP POLJOPRIVREDNOG ZEMLJIŠTA U VLASNIŠTVU RH				
164	III SISAČKO-MOSLAVAČKA	TOPUSKO	BUKOVICA	333549	110	518	ORANICA	DUGOGODIŠNJI ZAKUP POLJOPRIVREDNOG ZEMLJIŠTA U VLASNIŠTVU RH				
165	III SISAČKO-MOSLAVAČKA	TOPUSKO	BUKOVICA	333549	118/1	1,140	VOČNJAK	DUGOGODIŠNJI ZAKUP POLJOPRIVREDNOG ZEMLJIŠTA U VLASNIŠTVU RH				
166	III SISAČKO-MOSLAVAČKA	TOPUSKO	BUKOVICA	333549	121	457	VOČNJAK	DUGOGODIŠNJI ZAKUP POLJOPRIVREDNOG ZEMLJIŠTA U VLASNIŠTVU RH				
167	III SISAČKO-MOSLAVAČKA	TOPUSKO	BUKOVICA	333549	122	691	PAŠNJAK	DUGOGODIŠNJI ZAKUP POLJOPRIVREDNOG ZEMLJIŠTA U VLASNIŠTVU RH				
168	III SISAČKO-MOSLAVAČKA	TOPUSKO	BUKOVICA	333549	123	770	VOČNJAK	DUGOGODIŠNJI ZAKUP POLJOPRIVREDNOG ZEMLJIŠTA U VLASNIŠTVU RH				
169	III SISAČKO-MOSLAVAČKA	TOPUSKO	BUKOVICA	333549	124	1,708	VOČNJAK	DUGOGODIŠNJI ZAKUP POLJOPRIVREDNOG ZEMLJIŠTA U VLASNIŠTVU RH				
170	III SISAČKO-MOSLAVAČKA	TOPUSKO	BUKOVICA	333549	125	2,435	ORANICA	DUGOGODIŠNJI ZAKUP POLJOPRIVREDNOG ZEMLJIŠTA U VLASNIŠTVU RH				
171	III SISAČKO-MOSLAVAČKA	TOPUSKO	BUKOVICA	333549	137	101	PAŠNJAK	DUGOGODIŠNJI ZAKUP POLJOPRIVREDNOG ZEMLJIŠTA U VLASNIŠTVU RH				
172	III SISAČKO-MOSLAVAČKA	TOPUSKO	BUKOVICA	333549	145	860	ORANICA	DUGOGODIŠNJI ZAKUP POLJOPRIVREDNOG ZEMLJIŠTA U VLASNIŠTVU RH				
173	III SISAČKO-MOSLAVAČKA	TOPUSKO	BUKOVICA	333549	146	1,007	ORANICA	DUGOGODIŠNJI ZAKUP POLJOPRIVREDNOG ZEMLJIŠTA U VLASNIŠTVU RH				
174	III SISAČKO-MOSLAVAČKA	TOPUSKO	BUKOVICA	333549	147	691	PAŠNJAK	DUGOGODIŠNJI ZAKUP POLJOPRIVREDNOG ZEMLJIŠTA U VLASNIŠTVU RH				
175	III SISAČKO-MOSLAVAČKA	TOPUSKO	BUKOVICA	333549	148/1	4,136	PAŠNJAK	DUGOGODIŠNJI ZAKUP POLJOPRIVREDNOG ZEMLJIŠTA U VLASNIŠTVU RH				
176	III SISAČKO-MOSLAVAČKA	TOPUSKO	BUKOVICA	333549	157/1	3,007	PAŠNJAK	DUGOGODIŠNJI ZAKUP POLJOPRIVREDNOG ZEMLJIŠTA U VLASNIŠTVU RH				
177	III SISAČKO-MOSLAVAČKA	TOPUSKO	BUKOVICA	333549	169	4,848	LIVADA	DUGOGODIŠNJI ZAKUP POLJOPRIVREDNOG ZEMLJIŠTA U VLASNIŠTVU RH				
178	III SISAČKO-MOSLAVAČKA	TOPUSKO	BUKOVICA	333549	160	169	LIVADA	DUGOGODIŠNJI ZAKUP POLJOPRIVREDNOG ZEMLJIŠTA U VLASNIŠTVU RH				
179	III SISAČKO-MOSLAVAČKA	TOPUSKO	BUKOVICA	333549	161/2	5,755	LIVADA	DUGOGODIŠNJI ZAKUP POLJOPRIVREDNOG ZEMLJIŠTA U VLASNIŠTVU RH				

R. br	Županija	Općina	Katastarska općina naziv	Katastarska općina brojčana oznaka	Katastarska čestica broj	Katastarska čestica površina m ²	Katastarska čestica način uporebe/katastarska kultura	Katastarska čestica predviđeni oblik raspolaganja	Katastarska čestica specifičnosti	Katastarska čestica dosadašnji oblik raspolaganja	Katastarska čestica trajanje raspolaganja (do datuma)	NAPOMENA
1	2	3	4	5	6	7	8	9	10	11	12	13
180	III SISAČKO-MOSLAVAČKA	TOPUSKO	BUKOVICA	333549	161/2	2,032	ORANICA	DUGOGODIŠNJI ZAKUP POLJOPRIVREDNOG ZEMLJIŠTA U VLASNIŠTVU RH				
181	III SISAČKO-MOSLAVAČKA	TOPUSKO	BUKOVICA	333549	161/3	2,157	PAŠNJAK	DUGOGODIŠNJI ZAKUP POLJOPRIVREDNOG ZEMLJIŠTA U VLASNIŠTVU RH				
182	III SISAČKO-MOSLAVAČKA	TOPUSKO	BUKOVICA	333549	161/3	5,755	LIVADA	DUGOGODIŠNJI ZAKUP POLJOPRIVREDNOG ZEMLJIŠTA U VLASNIŠTVU RH				
183	III SISAČKO-MOSLAVAČKA	TOPUSKO	BUKOVICA	333549	161/3	3,550	LIVADA	DUGOGODIŠNJI ZAKUP POLJOPRIVREDNOG ZEMLJIŠTA U VLASNIŠTVU RH				
184	III SISAČKO-MOSLAVAČKA	TOPUSKO	BUKOVICA	333549	171/1	4,352	PAŠNJAK	DUGOGODIŠNJI ZAKUP POLJOPRIVREDNOG ZEMLJIŠTA U VLASNIŠTVU RH				
185	III SISAČKO-MOSLAVAČKA	TOPUSKO	BUKOVICA	333549	171/2	1,622	PAŠNJAK	DUGOGODIŠNJI ZAKUP POLJOPRIVREDNOG ZEMLJIŠTA U VLASNIŠTVU RH				
186	III SISAČKO-MOSLAVAČKA	TOPUSKO	BUKOVICA	333549	172	1,352	PAŠNJAK	DUGOGODIŠNJI ZAKUP POLJOPRIVREDNOG ZEMLJIŠTA U VLASNIŠTVU RH				
187	III SISAČKO-MOSLAVAČKA	TOPUSKO	BUKOVICA	333549	172/1	1,324	PAŠNJAK	DUGOGODIŠNJI ZAKUP POLJOPRIVREDNOG ZEMLJIŠTA U VLASNIŠTVU RH				
188	III SISAČKO-MOSLAVAČKA	TOPUSKO	BUKOVICA	333549	173	914	LIVADA	DUGOGODIŠNJI ZAKUP POLJOPRIVREDNOG ZEMLJIŠTA U VLASNIŠTVU RH				
189	III SISAČKO-MOSLAVAČKA	TOPUSKO	BUKOVICA	333549	174	1,694	LIVADA	DUGOGODIŠNJI ZAKUP POLJOPRIVREDNOG ZEMLJIŠTA U VLASNIŠTVU RH				
190	III SISAČKO-MOSLAVAČKA	TOPUSKO	BUKOVICA	333549	182/5	5,755	LIVADA	DUGOGODIŠNJI ZAKUP POLJOPRIVREDNOG ZEMLJIŠTA U VLASNIŠTVU RH				
191	III SISAČKO-MOSLAVAČKA	TOPUSKO	BUKOVICA	333549	182/5	4,409	ORANICA	DUGOGODIŠNJI ZAKUP POLJOPRIVREDNOG ZEMLJIŠTA U VLASNIŠTVU RH				
192	III SISAČKO-MOSLAVAČKA	TOPUSKO	BUKOVICA	333549	183/1	248	LIVADA	DUGOGODIŠNJI ZAKUP POLJOPRIVREDNOG ZEMLJIŠTA U VLASNIŠTVU RH				
193	III SISAČKO-MOSLAVAČKA	TOPUSKO	BUKOVICA	333549	202/2	691	LIVADA	DUGOGODIŠNJI ZAKUP POLJOPRIVREDNOG ZEMLJIŠTA U VLASNIŠTVU RH				
194	III SISAČKO-MOSLAVAČKA	TOPUSKO	BUKOVICA	333549	202/4	663	LIVADA	DUGOGODIŠNJI ZAKUP POLJOPRIVREDNOG ZEMLJIŠTA U VLASNIŠTVU RH				
195	III SISAČKO-MOSLAVAČKA	TOPUSKO	BUKOVICA	333549	203/2	7,970	ORANICA	DUGOGODIŠNJI ZAKUP POLJOPRIVREDNOG ZEMLJIŠTA U VLASNIŠTVU RH				
196	III SISAČKO-MOSLAVAČKA	TOPUSKO	BUKOVICA	333549	216	608	ORANICA	DUGOGODIŠNJI ZAKUP POLJOPRIVREDNOG ZEMLJIŠTA U VLASNIŠTVU RH				
197	III SISAČKO-MOSLAVAČKA	TOPUSKO	BUKOVICA	333549	220	1,079	LIVADA	DUGOGODIŠNJI ZAKUP POLJOPRIVREDNOG ZEMLJIŠTA U VLASNIŠTVU RH				

R. br	Županija	Općina	Katastarska općina naziv	Katastarska općina brojačna oznaka	Katastarska čestica broj	Katastarska čestica površina m ²	Katastarska čestica način uporebe/katastarska kultura	Katastarska čestica predviđeni oblik raspolaganja	Katastarska čestica specifičnosti	Katastarska čestica dosadašnji oblik raspolaganja	Katastarska čestica trajanje raspolaganja (do datuma)	NAPOMENA
1	2	3	4	5	6	7	8	9	10	11	12	13
198	III SISAČKO-MOSLAVAČKA	TOPUSKO	BUKOVICA	333549	220	1,654	ORANICA	DUGOGODIŠNJI ZAKUP POLJOPRIVREDNOG ZEMLJIŠTA U VLASNIŠTVU RH				
199	III SISAČKO-MOSLAVAČKA	TOPUSKO	BUKOVICA	333549	220/1	7,341	ORANICA	DUGOGODIŠNJI ZAKUP POLJOPRIVREDNOG ZEMLJIŠTA U VLASNIŠTVU RH				
200	III SISAČKO-MOSLAVAČKA	TOPUSKO	BUKOVICA	333549	221	1,007	PAŠNJAK	DUGOGODIŠNJI ZAKUP POLJOPRIVREDNOG ZEMLJIŠTA U VLASNIŠTVU RH				
201	III SISAČKO-MOSLAVAČKA	TOPUSKO	BUKOVICA	333549	222	3,032	ORANICA	DUGOGODIŠNJI ZAKUP POLJOPRIVREDNOG ZEMLJIŠTA U VLASNIŠTVU RH				
202	III SISAČKO-MOSLAVAČKA	TOPUSKO	BUKOVICA	333549	222	719	LIVADA	DUGOGODIŠNJI ZAKUP POLJOPRIVREDNOG ZEMLJIŠTA U VLASNIŠTVU RH				
203	III SISAČKO-MOSLAVAČKA	TOPUSKO	BUKOVICA	333549	222/1	2,392	ORANICA	DUGOGODIŠNJI ZAKUP POLJOPRIVREDNOG ZEMLJIŠTA U VLASNIŠTVU RH				
204	III SISAČKO-MOSLAVAČKA	TOPUSKO	BUKOVICA	333549	223	2,158	ORANICA	DUGOGODIŠNJI ZAKUP POLJOPRIVREDNOG ZEMLJIŠTA U VLASNIŠTVU RH				
205	III SISAČKO-MOSLAVAČKA	TOPUSKO	BUKOVICA	333549	223	1,475	ORANICA	DUGOGODIŠNJI ZAKUP POLJOPRIVREDNOG ZEMLJIŠTA U VLASNIŠTVU RH				
206	III SISAČKO-MOSLAVAČKA	TOPUSKO	BUKOVICA	333549	224	5,086	ORANICA	DUGOGODIŠNJI ZAKUP POLJOPRIVREDNOG ZEMLJIŠTA U VLASNIŠTVU RH				
207	III SISAČKO-MOSLAVAČKA	TOPUSKO	BUKOVICA	333549	226	4,323	ORANICA	DUGOGODIŠNJI ZAKUP POLJOPRIVREDNOG ZEMLJIŠTA U VLASNIŠTVU RH				
208	III SISAČKO-MOSLAVAČKA	TOPUSKO	BUKOVICA	333549	228/2	442	LIVADA	DUGOGODIŠNJI ZAKUP POLJOPRIVREDNOG ZEMLJIŠTA U VLASNIŠTVU RH				
209	III SISAČKO-MOSLAVAČKA	TOPUSKO	BUKOVICA	333549	228/3	2,064	ORANICA	DUGOGODIŠNJI ZAKUP POLJOPRIVREDNOG ZEMLJIŠTA U VLASNIŠTVU RH				
210	III SISAČKO-MOSLAVAČKA	TOPUSKO	BUKOVICA	333549	231	1,798	ORANICA	DUGOGODIŠNJI ZAKUP POLJOPRIVREDNOG ZEMLJIŠTA U VLASNIŠTVU RH				
211	III SISAČKO-MOSLAVAČKA	TOPUSKO	BUKOVICA	333549	232	457	ORANICA	DUGOGODIŠNJI ZAKUP POLJOPRIVREDNOG ZEMLJIŠTA U VLASNIŠTVU RH				
212	III SISAČKO-MOSLAVAČKA	TOPUSKO	BUKOVICA	333549	233	212	ORANICA	DUGOGODIŠNJI ZAKUP POLJOPRIVREDNOG ZEMLJIŠTA U VLASNIŠTVU RH				
213	III SISAČKO-MOSLAVAČKA	TOPUSKO	BUKOVICA	333549	234	1,306	ORANICA	DUGOGODIŠNJI ZAKUP POLJOPRIVREDNOG ZEMLJIŠTA U VLASNIŠTVU RH				
214	III SISAČKO-MOSLAVAČKA	TOPUSKO	BUKOVICA	333549	235/1	2,518	ORANICA	DUGOGODIŠNJI ZAKUP POLJOPRIVREDNOG ZEMLJIŠTA U VLASNIŠTVU RH				
215	III SISAČKO-MOSLAVAČKA	TOPUSKO	BUKOVICA	333549	235/1	917	LIVADA	DUGOGODIŠNJI ZAKUP POLJOPRIVREDNOG ZEMLJIŠTA U VLASNIŠTVU RH				

R. br	Županija	Općina	Katastarska općina naziv	Katastarska općina brojčana oznaka	Katastarska čestica broj	Katastarska čestica površina m ²	Katastarska čestica način uporebe/katastarska kultura	Katastarska čestica predviđeni oblik raspolaganja	Katastarska čestica specifičnosti	Katastarska čestica dosadašnji oblik raspolaganja	Katastarska čestica trajanje raspolaganja (do datuma)	NAPOMENA
1	2	3	4	5	6	7	8	9	10	11	12	13
216	III SISAČKO-MOSLAVAČKA	TOPUSKO	BUKOVICA	333549	235/1	2.518	ORANICA	DUGOGODIŠNJI ZAKUP POLJOPRIVREDNOG ZEMLJIŠTA U VLASNIŠTVU RH				
217	III SISAČKO-MOSLAVAČKA	TOPUSKO	BUKOVICA	333549	235/2	17.264	ORANICA	DUGOGODIŠNJI ZAKUP POLJOPRIVREDNOG ZEMLJIŠTA U VLASNIŠTVU RH				
218	III SISAČKO-MOSLAVAČKA	TOPUSKO	BUKOVICA	333549	235/2	5.168	PAŠNJAK	DUGOGODIŠNJI ZAKUP POLJOPRIVREDNOG ZEMLJIŠTA U VLASNIŠTVU RH				
219	III SISAČKO-MOSLAVAČKA	TOPUSKO	BUKOVICA	333549	235/3	6.668	ORANICA	DUGOGODIŠNJI ZAKUP POLJOPRIVREDNOG ZEMLJIŠTA U VLASNIŠTVU RH				
220	III SISAČKO-MOSLAVAČKA	TOPUSKO	BUKOVICA	333549	235/4	5.539	ORANICA	DUGOGODIŠNJI ZAKUP POLJOPRIVREDNOG ZEMLJIŠTA U VLASNIŠTVU RH				
221	III SISAČKO-MOSLAVAČKA	TOPUSKO	BUKOVICA	333549	236	3.298	PAŠNJAK	DUGOGODIŠNJI ZAKUP POLJOPRIVREDNOG ZEMLJIŠTA U VLASNIŠTVU RH				
222	III SISAČKO-MOSLAVAČKA	TOPUSKO	BUKOVICA	333549	240/1	1.226	LIVADA	DUGOGODIŠNJI ZAKUP POLJOPRIVREDNOG ZEMLJIŠTA U VLASNIŠTVU RH				
223	III SISAČKO-MOSLAVAČKA	TOPUSKO	BUKOVICA	333549	240/2	2.104	LIVADA	DUGOGODIŠNJI ZAKUP POLJOPRIVREDNOG ZEMLJIŠTA U VLASNIŠTVU RH				
224	III SISAČKO-MOSLAVAČKA	TOPUSKO	BUKOVICA	333549	241/1	1.262	LIVADA	DUGOGODIŠNJI ZAKUP POLJOPRIVREDNOG ZEMLJIŠTA U VLASNIŠTVU RH				
225	III SISAČKO-MOSLAVAČKA	TOPUSKO	BUKOVICA	333549	241/2	1.406	LIVADA	DUGOGODIŠNJI ZAKUP POLJOPRIVREDNOG ZEMLJIŠTA U VLASNIŠTVU RH				
226	III SISAČKO-MOSLAVAČKA	TOPUSKO	BUKOVICA	333549	242/1	1.273	LIVADA	DUGOGODIŠNJI ZAKUP POLJOPRIVREDNOG ZEMLJIŠTA U VLASNIŠTVU RH				
227	III SISAČKO-MOSLAVAČKA	TOPUSKO	BUKOVICA	333549	242/2	989	LIVADA	DUGOGODIŠNJI ZAKUP POLJOPRIVREDNOG ZEMLJIŠTA U VLASNIŠTVU RH				
228	III SISAČKO-MOSLAVAČKA	TOPUSKO	BUKOVICA	333549	247/5	104	PAŠNJAK	DUGOGODIŠNJI ZAKUP POLJOPRIVREDNOG ZEMLJIŠTA U VLASNIŠTVU RH				
229	III SISAČKO-MOSLAVAČKA	TOPUSKO	BUKOVICA	333549	248/1	13.649	PAŠNJAK	DUGOGODIŠNJI ZAKUP POLJOPRIVREDNOG ZEMLJIŠTA U VLASNIŠTVU RH				
230	III SISAČKO-MOSLAVAČKA	TOPUSKO	BUKOVICA	333549	248/3	2.050	PAŠNJAK	DUGOGODIŠNJI ZAKUP POLJOPRIVREDNOG ZEMLJIŠTA U VLASNIŠTVU RH				
231	III SISAČKO-MOSLAVAČKA	TOPUSKO	BUKOVICA	333549	283	3.298	PAŠNJAK	DUGOGODIŠNJI ZAKUP POLJOPRIVREDNOG ZEMLJIŠTA U VLASNIŠTVU RH				
232	III SISAČKO-MOSLAVAČKA	TOPUSKO	BUKOVICA	333549	289	3.877	PAŠNJAK	DUGOGODIŠNJI ZAKUP POLJOPRIVREDNOG ZEMLJIŠTA U VLASNIŠTVU RH				
233	III SISAČKO-MOSLAVAČKA	TOPUSKO	BUKOVICA	333549	297	2.298	PAŠNJAK	DUGOGODIŠNJI ZAKUP POLJOPRIVREDNOG ZEMLJIŠTA U VLASNIŠTVU RH				

R. br	Županija	Općina	Katastarska općina naziv	Katastarska općina brojačna oznaka	Katastarska čestica broj	Katastarska čestica površina m ²	Katastarska čestica način uporebe/katastarska kultura	Katastarska čestica predviđeni oblik raspolaganja	Katastarska čestica specifičnosti	Katastarska čestica dosadašnji oblik raspolaganja	Katastarska čestica trajanje raspolaganja (do datuma)	NAPOMENA
1	2	3	4	5	6	7	8	9	10	11	12	13
234	III SISAČKO-MOSLAVAČKA	TOPUSKO	BUKOVICA	333549	308	2,561	PAŠNJAK	DUGOGODIŠNJI ZAKUP POLJOPRIVREDNOG ZEMLJIŠTA U VLASNIŠTVU RH				
235	III SISAČKO-MOSLAVAČKA	TOPUSKO	BUKOVICA	333549	309/1	2,341	PAŠNJAK	DUGOGODIŠNJI ZAKUP POLJOPRIVREDNOG ZEMLJIŠTA U VLASNIŠTVU RH				
236	III SISAČKO-MOSLAVAČKA	TOPUSKO	BUKOVICA	333549	309/3	155	PAŠNJAK	DUGOGODIŠNJI ZAKUP POLJOPRIVREDNOG ZEMLJIŠTA U VLASNIŠTVU RH				
237	III SISAČKO-MOSLAVAČKA	TOPUSKO	BUKOVICA	333549	311	2,550	PAŠNJAK	DUGOGODIŠNJI ZAKUP POLJOPRIVREDNOG ZEMLJIŠTA U VLASNIŠTVU RH				
238	III SISAČKO-MOSLAVAČKA	TOPUSKO	BUKOVICA	333549	313	1,302	PAŠNJAK	DUGOGODIŠNJI ZAKUP POLJOPRIVREDNOG ZEMLJIŠTA U VLASNIŠTVU RH				
239	III SISAČKO-MOSLAVAČKA	TOPUSKO	BUKOVICA	333549	313/1	363	PAŠNJAK	DUGOGODIŠNJI ZAKUP POLJOPRIVREDNOG ZEMLJIŠTA U VLASNIŠTVU RH				
240	III SISAČKO-MOSLAVAČKA	TOPUSKO	BUKOVICA	333549	314/1	2,590	LIVADA	DUGOGODIŠNJI ZAKUP POLJOPRIVREDNOG ZEMLJIŠTA U VLASNIŠTVU RH				
241	III SISAČKO-MOSLAVAČKA	TOPUSKO	BUKOVICA	333549	315	1,129	PAŠNJAK	DUGOGODIŠNJI ZAKUP POLJOPRIVREDNOG ZEMLJIŠTA U VLASNIŠTVU RH				
242	III SISAČKO-MOSLAVAČKA	TOPUSKO	BUKOVICA	333549	316	3,392	LIVADA	DUGOGODIŠNJI ZAKUP POLJOPRIVREDNOG ZEMLJIŠTA U VLASNIŠTVU RH				
243	III SISAČKO-MOSLAVAČKA	TOPUSKO	BUKOVICA	333549	319/2	1,244	LIVADA	DUGOGODIŠNJI ZAKUP POLJOPRIVREDNOG ZEMLJIŠTA U VLASNIŠTVU RH				
244	III SISAČKO-MOSLAVAČKA	TOPUSKO	BUKOVICA	333549	321/4	1,413	ORANICA	DUGOGODIŠNJI ZAKUP POLJOPRIVREDNOG ZEMLJIŠTA U VLASNIŠTVU RH				
245	III SISAČKO-MOSLAVAČKA	TOPUSKO	BUKOVICA	333549	321/6	58	LIVADA	DUGOGODIŠNJI ZAKUP POLJOPRIVREDNOG ZEMLJIŠTA U VLASNIŠTVU RH				
246	III SISAČKO-MOSLAVAČKA	TOPUSKO	BUKOVICA	333549	321/10	108	LIVADA	DUGOGODIŠNJI ZAKUP POLJOPRIVREDNOG ZEMLJIŠTA U VLASNIŠTVU RH				
247	III SISAČKO-MOSLAVAČKA	TOPUSKO	BUKOVICA	333549	321/11	1,104	PAŠNJAK	DUGOGODIŠNJI ZAKUP POLJOPRIVREDNOG ZEMLJIŠTA U VLASNIŠTVU RH				
248	III SISAČKO-MOSLAVAČKA	TOPUSKO	BUKOVICA	333549	321/23	421	PAŠNJAK	DUGOGODIŠNJI ZAKUP POLJOPRIVREDNOG ZEMLJIŠTA U VLASNIŠTVU RH				
249	III SISAČKO-MOSLAVAČKA	TOPUSKO	BUKOVICA	333549	321/24	219	PAŠNJAK	DUGOGODIŠNJI ZAKUP POLJOPRIVREDNOG ZEMLJIŠTA U VLASNIŠTVU RH				
250	III SISAČKO-MOSLAVAČKA	TOPUSKO	BUKOVICA	333549	327	842	LIVADA	DUGOGODIŠNJI ZAKUP POLJOPRIVREDNOG ZEMLJIŠTA U VLASNIŠTVU RH				
251	III SISAČKO-MOSLAVAČKA	TOPUSKO	BUKOVICA	333549	335	370	LIVADA	DUGOGODIŠNJI ZAKUP POLJOPRIVREDNOG ZEMLJIŠTA U VLASNIŠTVU RH				

R. br	Županija	Općina	Katastarska općina naziv	Katastarska općina brojčana oznaka	Katastarska čestica broj	Katastarska čestica površina m ²	Katastarska čestica način uporebe/katastarska kultura	Katastarska čestica predviđeni oblik raspolaganja	Katastarska čestica specifičnosti	Katastarska čestica dosadašnji oblik raspolaganja	Katastarska čestica trajanje raspolaganja (do datuma)	NAPOMENA
1	2	3	4	5	6	7	8	9	10	11	12	13
252	III SISAČKO-MOSLAVAČKA	TOPUSKO	BUKOVICA	333549	336/1	140	LIVADA	DUGOGODIŠNJI ZAKUP POLJOPRIVREDNOG ZEMLJIŠTA U VLASNIŠTVU RH				
253	III SISAČKO-MOSLAVAČKA	TOPUSKO	BUKOVICA	333549	337/1	723	LIVADA	DUGOGODIŠNJI ZAKUP POLJOPRIVREDNOG ZEMLJIŠTA U VLASNIŠTVU RH				
254	III SISAČKO-MOSLAVAČKA	TOPUSKO	BUKOVICA	333549	343	468	LIVADA	DUGOGODIŠNJI ZAKUP POLJOPRIVREDNOG ZEMLJIŠTA U VLASNIŠTVU RH				
255	III SISAČKO-MOSLAVAČKA	TOPUSKO	BUKOVICA	333549	344	5.629	LIVADA	DUGOGODIŠNJI ZAKUP POLJOPRIVREDNOG ZEMLJIŠTA U VLASNIŠTVU RH				
256	III SISAČKO-MOSLAVAČKA	TOPUSKO	BUKOVICA	333549	351/1	989	PAŠNJAK	DUGOGODIŠNJI ZAKUP POLJOPRIVREDNOG ZEMLJIŠTA U VLASNIŠTVU RH				
257	III SISAČKO-MOSLAVAČKA	TOPUSKO	BUKOVICA	333549	353/20	3.661	PAŠNJAK	DUGOGODIŠNJI ZAKUP POLJOPRIVREDNOG ZEMLJIŠTA U VLASNIŠTVU RH				
258	III SISAČKO-MOSLAVAČKA	TOPUSKO	BUKOVICA	333549	353/21	2.985	PAŠNJAK	DUGOGODIŠNJI ZAKUP POLJOPRIVREDNOG ZEMLJIŠTA U VLASNIŠTVU RH				
259	III SISAČKO-MOSLAVAČKA	TOPUSKO	BUKOVICA	333549	353/22	3.172	PAŠNJAK	DUGOGODIŠNJI ZAKUP POLJOPRIVREDNOG ZEMLJIŠTA U VLASNIŠTVU RH				
260	III SISAČKO-MOSLAVAČKA	TOPUSKO	BUKOVICA	333549	353/23	489	PAŠNJAK	DUGOGODIŠNJI ZAKUP POLJOPRIVREDNOG ZEMLJIŠTA U VLASNIŠTVU RH				
261	III SISAČKO-MOSLAVAČKA	TOPUSKO	BUKOVICA	333549	353/24	1.895	PAŠNJAK	DUGOGODIŠNJI ZAKUP POLJOPRIVREDNOG ZEMLJIŠTA U VLASNIŠTVU RH				
262	III SISAČKO-MOSLAVAČKA	TOPUSKO	BUKOVICA	333549	358/2	982	PAŠNJAK	DUGOGODIŠNJI ZAKUP POLJOPRIVREDNOG ZEMLJIŠTA U VLASNIŠTVU RH				
263	III SISAČKO-MOSLAVAČKA	TOPUSKO	BUKOVICA	333549	359/1	2.305	PAŠNJAK	DUGOGODIŠNJI ZAKUP POLJOPRIVREDNOG ZEMLJIŠTA U VLASNIŠTVU RH				
264	III SISAČKO-MOSLAVAČKA	TOPUSKO	BUKOVICA	333549	359/2	90	PAŠNJAK	DUGOGODIŠNJI ZAKUP POLJOPRIVREDNOG ZEMLJIŠTA U VLASNIŠTVU RH				
265	III SISAČKO-MOSLAVAČKA	TOPUSKO	BUKOVICA	333549	359/3	234	PAŠNJAK	DUGOGODIŠNJI ZAKUP POLJOPRIVREDNOG ZEMLJIŠTA U VLASNIŠTVU RH				
266	III SISAČKO-MOSLAVAČKA	TOPUSKO	BUKOVICA	333549	402/1	435	PAŠNJAK	DUGOGODIŠNJI ZAKUP POLJOPRIVREDNOG ZEMLJIŠTA U VLASNIŠTVU RH				
267	III SISAČKO-MOSLAVAČKA	TOPUSKO	BUKOVICA	333549	402/3	2.780	LIVADA	DUGOGODIŠNJI ZAKUP POLJOPRIVREDNOG ZEMLJIŠTA U VLASNIŠTVU RH				
268	III SISAČKO-MOSLAVAČKA	TOPUSKO	BUKOVICA	333549	406/1	7.272	ORANICA	DUGOGODIŠNJI ZAKUP POLJOPRIVREDNOG ZEMLJIŠTA U VLASNIŠTVU RH				
269	III SISAČKO-MOSLAVAČKA	TOPUSKO	BUKOVICA	333549	407/7	288	PAŠNJAK	DUGOGODIŠNJI ZAKUP POLJOPRIVREDNOG ZEMLJIŠTA U VLASNIŠTVU RH				

R. br	Županija	Općina	Katastarska općina naziv	Katastarska općina brojčana oznaka	Katastarska čestica broj	Katastarska čestica površina m ²	Katastarska čestica način uporebe/katastarska kultura	Katastarska čestica predviđeni oblik raspolaganja	Katastarska čestica specifičnosti	Katastarska čestica dosadašnji oblik raspolaganja	Katastarska čestica trajanje raspolaganja (do datuma)	NAPOMENA
1	2	3	4	5	6	7	8	9	10	11	12	13
270	III SISAČKO-MOSLAVAČKA	TOPUSKO	BUKOVICA	333549	407/8	165	PAŠNJAK	DUGOGODIŠNJI ZAKUP POLJOPRIVREDNOG ZEMLJIŠTA U VLASNIŠTVU RH				
271	III SISAČKO-MOSLAVAČKA	TOPUSKO	BUKOVICA	333549	407/9	140	PAŠNJAK	DUGOGODIŠNJI ZAKUP POLJOPRIVREDNOG ZEMLJIŠTA U VLASNIŠTVU RH				
272	III SISAČKO-MOSLAVAČKA	TOPUSKO	BUKOVICA	333549	412/3	4.625	ORANICA	DUGOGODIŠNJI ZAKUP POLJOPRIVREDNOG ZEMLJIŠTA U VLASNIŠTVU RH				
273	III SISAČKO-MOSLAVAČKA	TOPUSKO	BUKOVICA	333549	416	1.439	VOČNJAK	DUGOGODIŠNJI ZAKUP POLJOPRIVREDNOG ZEMLJIŠTA U VLASNIŠTVU RH				
274	III SISAČKO-MOSLAVAČKA	TOPUSKO	BUKOVICA	333549	416	9.675	ORANICA	DUGOGODIŠNJI ZAKUP POLJOPRIVREDNOG ZEMLJIŠTA U VLASNIŠTVU RH				
275	III SISAČKO-MOSLAVAČKA	TOPUSKO	BUKOVICA	333549	416	11.509	ORANICA	DUGOGODIŠNJI ZAKUP POLJOPRIVREDNOG ZEMLJIŠTA U VLASNIŠTVU RH				
276	III SISAČKO-MOSLAVAČKA	TOPUSKO	BUKOVICA	333549	417	2.323	ORANICA	DUGOGODIŠNJI ZAKUP POLJOPRIVREDNOG ZEMLJIŠTA U VLASNIŠTVU RH				
277	III SISAČKO-MOSLAVAČKA	TOPUSKO	BUKOVICA	333549	417/1	2.043	ORANICA	DUGOGODIŠNJI ZAKUP POLJOPRIVREDNOG ZEMLJIŠTA U VLASNIŠTVU RH				
278	III SISAČKO-MOSLAVAČKA	TOPUSKO	BUKOVICA	333549	418	2.902	ORANICA	DUGOGODIŠNJI ZAKUP POLJOPRIVREDNOG ZEMLJIŠTA U VLASNIŠTVU RH				
279	III SISAČKO-MOSLAVAČKA	TOPUSKO	BUKOVICA	333549	419	802	ORANICA	DUGOGODIŠNJI ZAKUP POLJOPRIVREDNOG ZEMLJIŠTA U VLASNIŠTVU RH				
280	III SISAČKO-MOSLAVAČKA	TOPUSKO	BUKOVICA	333549	420	579	ORANICA	DUGOGODIŠNJI ZAKUP POLJOPRIVREDNOG ZEMLJIŠTA U VLASNIŠTVU RH				
281	III SISAČKO-MOSLAVAČKA	TOPUSKO	BUKOVICA	333549	422/6	194	PAŠNJAK	DUGOGODIŠNJI ZAKUP POLJOPRIVREDNOG ZEMLJIŠTA U VLASNIŠTVU RH				
282	III SISAČKO-MOSLAVAČKA	TOPUSKO	BUKOVICA	333549	426	687	LIVADA	DUGOGODIŠNJI ZAKUP POLJOPRIVREDNOG ZEMLJIŠTA U VLASNIŠTVU RH				
283	III SISAČKO-MOSLAVAČKA	TOPUSKO	BUKOVICA	333549	428	525	LIVADA	DUGOGODIŠNJI ZAKUP POLJOPRIVREDNOG ZEMLJIŠTA U VLASNIŠTVU RH				
284	III SISAČKO-MOSLAVAČKA	TOPUSKO	BUKOVICA	333549	429	532	LIVADA	DUGOGODIŠNJI ZAKUP POLJOPRIVREDNOG ZEMLJIŠTA U VLASNIŠTVU RH				
285	III SISAČKO-MOSLAVAČKA	TOPUSKO	BUKOVICA	333549	432/5	11.509	ORANICA	DUGOGODIŠNJI ZAKUP POLJOPRIVREDNOG ZEMLJIŠTA U VLASNIŠTVU RH				
286	III SISAČKO-MOSLAVAČKA	TOPUSKO	BUKOVICA	333549	432/5	12.132	ORANICA	DUGOGODIŠNJI ZAKUP POLJOPRIVREDNOG ZEMLJIŠTA U VLASNIŠTVU RH				
287	III SISAČKO-MOSLAVAČKA	TOPUSKO	BUKOVICA	333549	432/5	11.509	ORANICA	DUGOGODIŠNJI ZAKUP POLJOPRIVREDNOG ZEMLJIŠTA U VLASNIŠTVU RH				

R. br	Županija	Općina	Katastarska općina naziv	Katastarska općina brojačna oznaka	Katastarska čestica broj	Katastarska čestica površina m ²	Katastarska čestica način uporebe/katastarska kultura	Katastarska čestica predviđeni oblik raspolaganja	Katastarska čestica specifičnosti	Katastarska čestica dosadašnji oblik raspolaganja	Katastarska čestica trajanje raspolaganja (do datuma)	NAPOMENA
1	2	3	4	5	6	7	8	9	10	11	12	13
288	III SISAČKO-MOSLAVAČKA	TOPUSKO	BUKOVICA	333549	432/7	668	ORANICA	DUGOGODIŠNJI ZAKUP POLJOPRIVREDNOG ZEMLJIŠTA U VLASNIŠTVU RH				
289	III SISAČKO-MOSLAVAČKA	TOPUSKO	BUKOVICA	333549	438	3.273	LIVADA	DUGOGODIŠNJI ZAKUP POLJOPRIVREDNOG ZEMLJIŠTA U VLASNIŠTVU RH				
290	III SISAČKO-MOSLAVAČKA	TOPUSKO	BUKOVICA	333549	488	1.683	ORANICA	DUGOGODIŠNJI ZAKUP POLJOPRIVREDNOG ZEMLJIŠTA U VLASNIŠTVU RH				
291	III SISAČKO-MOSLAVAČKA	TOPUSKO	BUKOVICA	333549	492/1	1.478	PAŠNJAK	DUGOGODIŠNJI ZAKUP POLJOPRIVREDNOG ZEMLJIŠTA U VLASNIŠTVU RH				
292	III SISAČKO-MOSLAVAČKA	TOPUSKO	BUKOVICA	333549	492/2	140	PAŠNJAK	DUGOGODIŠNJI ZAKUP POLJOPRIVREDNOG ZEMLJIŠTA U VLASNIŠTVU RH				
293	III SISAČKO-MOSLAVAČKA	TOPUSKO	BUKOVICA	333549	492/3	86	PAŠNJAK	DUGOGODIŠNJI ZAKUP POLJOPRIVREDNOG ZEMLJIŠTA U VLASNIŠTVU RH				
294	III SISAČKO-MOSLAVAČKA	TOPUSKO	BUKOVICA	333549	492/4	651	PAŠNJAK	DUGOGODIŠNJI ZAKUP POLJOPRIVREDNOG ZEMLJIŠTA U VLASNIŠTVU RH				
295	III SISAČKO-MOSLAVAČKA	TOPUSKO	BUKOVICA	333549	492/5	3.859	PAŠNJAK	DUGOGODIŠNJI ZAKUP POLJOPRIVREDNOG ZEMLJIŠTA U VLASNIŠTVU RH				
296	III SISAČKO-MOSLAVAČKA	TOPUSKO	BUKOVICA	333549	504	2.798	PAŠNJAK	DUGOGODIŠNJI ZAKUP POLJOPRIVREDNOG ZEMLJIŠTA U VLASNIŠTVU RH				
297	III SISAČKO-MOSLAVAČKA	TOPUSKO	BUKOVICA	333549	505	608	PAŠNJAK	DUGOGODIŠNJI ZAKUP POLJOPRIVREDNOG ZEMLJIŠTA U VLASNIŠTVU RH				
298	III SISAČKO-MOSLAVAČKA	TOPUSKO	BUKOVICA	333549	510	3.143	PAŠNJAK	DUGOGODIŠNJI ZAKUP POLJOPRIVREDNOG ZEMLJIŠTA U VLASNIŠTVU RH				
299	III SISAČKO-MOSLAVAČKA	TOPUSKO	BUKOVICA	333549	511	906	PAŠNJAK	DUGOGODIŠNJI ZAKUP POLJOPRIVREDNOG ZEMLJIŠTA U VLASNIŠTVU RH				
300	III SISAČKO-MOSLAVAČKA	TOPUSKO	BUKOVICA	333549	549	1.295	LIVADA	DUGOGODIŠNJI ZAKUP POLJOPRIVREDNOG ZEMLJIŠTA U VLASNIŠTVU RH				
301	III SISAČKO-MOSLAVAČKA	TOPUSKO	BUKOVICA	333549	562/1	1.482	ORANICA	DUGOGODIŠNJI ZAKUP POLJOPRIVREDNOG ZEMLJIŠTA U VLASNIŠTVU RH				
302	III SISAČKO-MOSLAVAČKA	TOPUSKO	BUKOVICA	333549	562/1	1.439	PAŠNJAK	DUGOGODIŠNJI ZAKUP POLJOPRIVREDNOG ZEMLJIŠTA U VLASNIŠTVU RH				
303	III SISAČKO-MOSLAVAČKA	TOPUSKO	BUKOVICA	333549	562/2	108	PAŠNJAK	DUGOGODIŠNJI ZAKUP POLJOPRIVREDNOG ZEMLJIŠTA U VLASNIŠTVU RH				
304	III SISAČKO-MOSLAVAČKA	TOPUSKO	BUKOVICA	333549	592/1	306	LIVADA	DUGOGODIŠNJI ZAKUP POLJOPRIVREDNOG ZEMLJIŠTA U VLASNIŠTVU RH				
305	III SISAČKO-MOSLAVAČKA	TOPUSKO	BUKOVICA	333549	592/2	180	LIVADA	DUGOGODIŠNJI ZAKUP POLJOPRIVREDNOG ZEMLJIŠTA U VLASNIŠTVU RH				

R. br	Županija	Općina	Katastarska općina naziv	Katastarska općina brojačna oznaka	Katastarska čestica broj	Katastarska čestica površina m ²	Katastarska čestica način uporabe/katastarska kultura	Katastarska čestica predviđeni oblik raspolaganja	Katastarska čestica specifičnosti	Katastarska čestica dosadašnji oblik raspolaganja	Katastarska čestica trajanje raspolaganja (do datuma)	NAPOMENA
1	2	3	4	5	6	7	8	9	10	11	12	13
306	III SISAČKO-MOSLAVAČKA	TOPUSKO	BUKOVICA	333549	695	291	ORANICA	DUGOGODIŠNJI ZAKUP POLJOPRIVREDNOG ZEMLJIŠTA U VLASNIŠTVU RH				
307	III SISAČKO-MOSLAVAČKA	TOPUSKO	BUKOVICA	333549	696	1.226	ORANICA	DUGOGODIŠNJI ZAKUP POLJOPRIVREDNOG ZEMLJIŠTA U VLASNIŠTVU RH				
308	III SISAČKO-MOSLAVAČKA	TOPUSKO	BUKOVICA	333549	697	2.439	ORANICA	DUGOGODIŠNJI ZAKUP POLJOPRIVREDNOG ZEMLJIŠTA U VLASNIŠTVU RH				
309	III SISAČKO-MOSLAVAČKA	TOPUSKO	BUKOVICA	333549	697	1.798	PAŠNJAK	DUGOGODIŠNJI ZAKUP POLJOPRIVREDNOG ZEMLJIŠTA U VLASNIŠTVU RH				
310	III SISAČKO-MOSLAVAČKA	TOPUSKO	BUKOVICA	333549	698	748	ORANICA	DUGOGODIŠNJI ZAKUP POLJOPRIVREDNOG ZEMLJIŠTA U VLASNIŠTVU RH				
311	III SISAČKO-MOSLAVAČKA	TOPUSKO	BUKOVICA	333549	725/9	827	PAŠNJAK	DUGOGODIŠNJI ZAKUP POLJOPRIVREDNOG ZEMLJIŠTA U VLASNIŠTVU RH				
312	III SISAČKO-MOSLAVAČKA	TOPUSKO	BUKOVICA	333549	725/10	43	PAŠNJAK	DUGOGODIŠNJI ZAKUP POLJOPRIVREDNOG ZEMLJIŠTA U VLASNIŠTVU RH				
313	III SISAČKO-MOSLAVAČKA	TOPUSKO	BUKOVICA	333549	732	399	VOĆNJAK	DUGOGODIŠNJI ZAKUP POLJOPRIVREDNOG ZEMLJIŠTA U VLASNIŠTVU RH				
314	III SISAČKO-MOSLAVAČKA	TOPUSKO	BUKOVICA	333549	737	180	ORANICA	DUGOGODIŠNJI ZAKUP POLJOPRIVREDNOG ZEMLJIŠTA U VLASNIŠTVU RH				
315	III SISAČKO-MOSLAVAČKA	TOPUSKO	BUKOVICA	333549	738	827	VOĆNJAK	DUGOGODIŠNJI ZAKUP POLJOPRIVREDNOG ZEMLJIŠTA U VLASNIŠTVU RH				
316	III SISAČKO-MOSLAVAČKA	TOPUSKO	BUKOVICA	333549	741/3	1.133	LIVADA	DUGOGODIŠNJI ZAKUP POLJOPRIVREDNOG ZEMLJIŠTA U VLASNIŠTVU RH				
317	III SISAČKO-MOSLAVAČKA	TOPUSKO	BUKOVICA	333549	746/3	2.500	ORANICA	DUGOGODIŠNJI ZAKUP POLJOPRIVREDNOG ZEMLJIŠTA U VLASNIŠTVU RH				
318	III SISAČKO-MOSLAVAČKA	TOPUSKO	BUKOVICA	333549	746/3	11.509	ORANICA	DUGOGODIŠNJI ZAKUP POLJOPRIVREDNOG ZEMLJIŠTA U VLASNIŠTVU RH				
319	III SISAČKO-MOSLAVAČKA	TOPUSKO	BUKOVICA	333549	750/2	1.690	PAŠNJAK	DUGOGODIŠNJI ZAKUP POLJOPRIVREDNOG ZEMLJIŠTA U VLASNIŠTVU RH				
320	III SISAČKO-MOSLAVAČKA	TOPUSKO	BUKOVICA	333549	750/3	1.270	ORANICA	DUGOGODIŠNJI ZAKUP POLJOPRIVREDNOG ZEMLJIŠTA U VLASNIŠTVU RH				
321	III SISAČKO-MOSLAVAČKA	TOPUSKO	BUKOVICA	333549	751	504	VOĆNJAK	DUGOGODIŠNJI ZAKUP POLJOPRIVREDNOG ZEMLJIŠTA U VLASNIŠTVU RH				
322	III SISAČKO-MOSLAVAČKA	TOPUSKO	BUKOVICA	333549	751	4.639	ORANICA	DUGOGODIŠNJI ZAKUP POLJOPRIVREDNOG ZEMLJIŠTA U VLASNIŠTVU RH				
323	III SISAČKO-MOSLAVAČKA	TOPUSKO	BUKOVICA	333549	751	2.878	ORANICA	DUGOGODIŠNJI ZAKUP POLJOPRIVREDNOG ZEMLJIŠTA U VLASNIŠTVU RH				

R. br	Županija	Općina	Katastarska općina naziv	Katastarska općina brojačna oznaka	Katastarska čestica broj	Katastarska čestica površina m ²	Katastarska čestica način upotrebe/katastarska kultura	Katastarska čestica predviđeni oblik raspolaganja	Katastarska čestica specifičnosti	Katastarska čestica dosadašnji oblik raspolaganja	Katastarska čestica trajanje raspolaganja (do datuma)	NAPOMENA
1	2	3	4	5	6	7	8	9	10	11	12	13
324	III SISAČKO-MOSLAVAČKA	TOPUSKO	BUKOVICA	333549	752	2,287	PAŠNJAK	DUGOGODIŠNJI ZAKUP POLJOPRIVREDNOG ZEMLJIŠTA U VLASNIŠTVU RH				
325	III SISAČKO-MOSLAVAČKA	TOPUSKO	BUKOVICA	333549	752	1,079	VOČNJAK	DUGOGODIŠNJI ZAKUP POLJOPRIVREDNOG ZEMLJIŠTA U VLASNIŠTVU RH				
326	III SISAČKO-MOSLAVAČKA	TOPUSKO	BUKOVICA	333549	752	1,208	ORANICA	DUGOGODIŠNJI ZAKUP POLJOPRIVREDNOG ZEMLJIŠTA U VLASNIŠTVU RH				
327	III SISAČKO-MOSLAVAČKA	TOPUSKO	BUKOVICA	333549	757	2,223	PAŠNJAK	DUGOGODIŠNJI ZAKUP POLJOPRIVREDNOG ZEMLJIŠTA U VLASNIŠTVU RH				
328	III SISAČKO-MOSLAVAČKA	TOPUSKO	BUKOVICA	333549	759	665	PAŠNJAK	DUGOGODIŠNJI ZAKUP POLJOPRIVREDNOG ZEMLJIŠTA U VLASNIŠTVU RH				
329	III SISAČKO-MOSLAVAČKA	TOPUSKO	BUKOVICA	333549	760	2,906	ORANICA	DUGOGODIŠNJI ZAKUP POLJOPRIVREDNOG ZEMLJIŠTA U VLASNIŠTVU RH				
330	III SISAČKO-MOSLAVAČKA	TOPUSKO	BUKOVICA	333549	760	2,906	PAŠNJAK	DUGOGODIŠNJI ZAKUP POLJOPRIVREDNOG ZEMLJIŠTA U VLASNIŠTVU RH				
331	III SISAČKO-MOSLAVAČKA	TOPUSKO	BUKOVICA	333549	763/5	2,636	LIVADA	DUGOGODIŠNJI ZAKUP POLJOPRIVREDNOG ZEMLJIŠTA U VLASNIŠTVU RH				
332	III SISAČKO-MOSLAVAČKA	TOPUSKO	BUKOVICA	333549	764	946	PAŠNJAK	DUGOGODIŠNJI ZAKUP POLJOPRIVREDNOG ZEMLJIŠTA U VLASNIŠTVU RH				
333	III SISAČKO-MOSLAVAČKA	TOPUSKO	BUKOVICA	333549	765	417	PAŠNJAK	DUGOGODIŠNJI ZAKUP POLJOPRIVREDNOG ZEMLJIŠTA U VLASNIŠTVU RH				
334	III SISAČKO-MOSLAVAČKA	TOPUSKO	BUKOVICA	333549	768/1	1,349	ORANICA	DUGOGODIŠNJI ZAKUP POLJOPRIVREDNOG ZEMLJIŠTA U VLASNIŠTVU RH				
335	III SISAČKO-MOSLAVAČKA	TOPUSKO	BUKOVICA	333549	768/1	1,079	ORANICA	DUGOGODIŠNJI ZAKUP POLJOPRIVREDNOG ZEMLJIŠTA U VLASNIŠTVU RH				
336	III SISAČKO-MOSLAVAČKA	TOPUSKO	BUKOVICA	333549	768/1	1,345	ORANICA	DUGOGODIŠNJI ZAKUP POLJOPRIVREDNOG ZEMLJIŠTA U VLASNIŠTVU RH				
337	III SISAČKO-MOSLAVAČKA	TOPUSKO	BUKOVICA	333549	768/1	1,345	ORANICA	DUGOGODIŠNJI ZAKUP POLJOPRIVREDNOG ZEMLJIŠTA U VLASNIŠTVU RH				
338	III SISAČKO-MOSLAVAČKA	TOPUSKO	BUKOVICA	333549	768/1	1,079	ORANICA	DUGOGODIŠNJI ZAKUP POLJOPRIVREDNOG ZEMLJIŠTA U VLASNIŠTVU RH				
339	III SISAČKO-MOSLAVAČKA	TOPUSKO	BUKOVICA	333549	768/1	1,079	ORANICA	DUGOGODIŠNJI ZAKUP POLJOPRIVREDNOG ZEMLJIŠTA U VLASNIŠTVU RH				
340	III SISAČKO-MOSLAVAČKA	TOPUSKO	BUKOVICA	333549	768/1	1,349	ORANICA	DUGOGODIŠNJI ZAKUP POLJOPRIVREDNOG ZEMLJIŠTA U VLASNIŠTVU RH				
341	III SISAČKO-MOSLAVAČKA	TOPUSKO	BUKOVICA	333549	768/1	1,079	ORANICA	DUGOGODIŠNJI ZAKUP POLJOPRIVREDNOG ZEMLJIŠTA U VLASNIŠTVU RH				

R. br	Županija	Općina	Katastarska općina naziv	Katastarska općina brojačna oznaka	Katastarska čestica broj	Katastarska čestica površina m ²	Katastarska čestica način uporebe/katastarska kultura	Katastarska čestica predviđeni oblik raspolaganja	Katastarska čestica specifičnosti	Katastarska čestica dosadašnji oblik raspolaganja	Katastarska čestica trajanje raspolaganja (do datuma)	NAPOMENA
1	2	3	4	5	6	7	8	9	10	11	12	13
342	III SISAČKO-MOSLAVAČKA	TOPUSKO	BUKOVICA	333549	768/2	845	PAŠNJAK	DUGOGODIŠNJI ZAKUP POLJOPRIVREDNOG ZEMLJIŠTA U VLASNIŠTVU RH				
343	III SISAČKO-MOSLAVAČKA	TOPUSKO	BUKOVICA	333549	768/3	1.716	PAŠNJAK	DUGOGODIŠNJI ZAKUP POLJOPRIVREDNOG ZEMLJIŠTA U VLASNIŠTVU RH				
344	III SISAČKO-MOSLAVAČKA	TOPUSKO	BUKOVICA	333549	768/4	94	PAŠNJAK	DUGOGODIŠNJI ZAKUP POLJOPRIVREDNOG ZEMLJIŠTA U VLASNIŠTVU RH				
345	III SISAČKO-MOSLAVAČKA	TOPUSKO	BUKOVICA	333549	768/4	90	PAŠNJAK	DUGOGODIŠNJI ZAKUP POLJOPRIVREDNOG ZEMLJIŠTA U VLASNIŠTVU RH				
346	III SISAČKO-MOSLAVAČKA	TOPUSKO	BUKOVICA	333549	768/4	90	PAŠNJAK	DUGOGODIŠNJI ZAKUP POLJOPRIVREDNOG ZEMLJIŠTA U VLASNIŠTVU RH				
347	III SISAČKO-MOSLAVAČKA	TOPUSKO	BUKOVICA	333549	772/1	2.831	PAŠNJAK	DUGOGODIŠNJI ZAKUP POLJOPRIVREDNOG ZEMLJIŠTA U VLASNIŠTVU RH				
348	III SISAČKO-MOSLAVAČKA	TOPUSKO	BUKOVICA	333549	786/2	2.399	ORANICA	DUGOGODIŠNJI ZAKUP POLJOPRIVREDNOG ZEMLJIŠTA U VLASNIŠTVU RH				
349	III SISAČKO-MOSLAVAČKA	TOPUSKO	BUKOVICA	333549	786/3	3.090	PAŠNJAK	DUGOGODIŠNJI ZAKUP POLJOPRIVREDNOG ZEMLJIŠTA U VLASNIŠTVU RH				
350	III SISAČKO-MOSLAVAČKA	TOPUSKO	BUKOVICA	333549	787/8	2.359	ORANICA	DUGOGODIŠNJI ZAKUP POLJOPRIVREDNOG ZEMLJIŠTA U VLASNIŠTVU RH				
351	III SISAČKO-MOSLAVAČKA	TOPUSKO	BUKOVICA	333549	788/2	1.133	PAŠNJAK	DUGOGODIŠNJI ZAKUP POLJOPRIVREDNOG ZEMLJIŠTA U VLASNIŠTVU RH				
352	III SISAČKO-MOSLAVAČKA	TOPUSKO	BUKOVICA	333549	790/3	4.514	PAŠNJAK	DUGOGODIŠNJI ZAKUP POLJOPRIVREDNOG ZEMLJIŠTA U VLASNIŠTVU RH				
353	III SISAČKO-MOSLAVAČKA	TOPUSKO	BUKOVICA	333549	800	3.687	ORANICA	DUGOGODIŠNJI ZAKUP POLJOPRIVREDNOG ZEMLJIŠTA U VLASNIŠTVU RH				
354	III SISAČKO-MOSLAVAČKA	TOPUSKO	BUKOVICA	333549	800	3.683	PAŠNJAK	DUGOGODIŠNJI ZAKUP POLJOPRIVREDNOG ZEMLJIŠTA U VLASNIŠTVU RH				
355	III SISAČKO-MOSLAVAČKA	TOPUSKO	BUKOVICA	333549	833/1	1.101	PAŠNJAK	DUGOGODIŠNJI ZAKUP POLJOPRIVREDNOG ZEMLJIŠTA U VLASNIŠTVU RH				
356	III SISAČKO-MOSLAVAČKA	TOPUSKO	BUKOVICA	333549	833/2	504	ORANICA	DUGOGODIŠNJI ZAKUP POLJOPRIVREDNOG ZEMLJIŠTA U VLASNIŠTVU RH				
357	III SISAČKO-MOSLAVAČKA	TOPUSKO	BUKOVICA	333549	833/3	137	ORANICA	DUGOGODIŠNJI ZAKUP POLJOPRIVREDNOG ZEMLJIŠTA U VLASNIŠTVU RH				
358	III SISAČKO-MOSLAVAČKA	TOPUSKO	BUKOVICA	333549	834/1	2.680	ORANICA	DUGOGODIŠNJI ZAKUP POLJOPRIVREDNOG ZEMLJIŠTA U VLASNIŠTVU RH				
359	III SISAČKO-MOSLAVAČKA	TOPUSKO	BUKOVICA	333549	835/4	719	LIVADA	DUGOGODIŠNJI ZAKUP POLJOPRIVREDNOG ZEMLJIŠTA U VLASNIŠTVU RH				

R. br	Županija	Općina	Katastarska općina naziv	Katastarska općina brojačna oznaka	Katastarska čestica broj	Katastarska čestica površina m ²	Katastarska čestica način uporebe/katastarska kultura	Katastarska čestica predviđeni oblik raspolaganja	Katastarska čestica specifičnosti	Katastarska čestica dosadašnji oblik raspolaganja	Katastarska čestica trajanje raspolaganja (do datuma)	NAPOMENA
1	2	3	4	5	6	7	8	9	10	11	12	13
360	III SISAČKO-MOSLAVAČKA	TOPUSKO	BUKOVICA	333549	835/4	593	PAŠNJAK	DUGOGODIŠNJI ZAKUP POLJOPRIVREDNOG ZEMLJIŠTA U VLASNIŠTVU RH				
361	III SISAČKO-MOSLAVAČKA	TOPUSKO	BUKOVICA	333549	835/4	5.035	ORANICA	DUGOGODIŠNJI ZAKUP POLJOPRIVREDNOG ZEMLJIŠTA U VLASNIŠTVU RH				
362	III SISAČKO-MOSLAVAČKA	TOPUSKO	BUKOVICA	333549	838/2	1.133	LIVADA	DUGOGODIŠNJI ZAKUP POLJOPRIVREDNOG ZEMLJIŠTA U VLASNIŠTVU RH				
363	III SISAČKO-MOSLAVAČKA	TOPUSKO	BUKOVICA	333549	838/3	1.129	LIVADA	DUGOGODIŠNJI ZAKUP POLJOPRIVREDNOG ZEMLJIŠTA U VLASNIŠTVU RH				
364	III SISAČKO-MOSLAVAČKA	TOPUSKO	BUKOVICA	333549	840	3.442	ORANICA	DUGOGODIŠNJI ZAKUP POLJOPRIVREDNOG ZEMLJIŠTA U VLASNIŠTVU RH				
365	III SISAČKO-MOSLAVAČKA	TOPUSKO	BUKOVICA	333549	844/1	1.482	ORANICA	DUGOGODIŠNJI ZAKUP POLJOPRIVREDNOG ZEMLJIŠTA U VLASNIŠTVU RH				
366	III SISAČKO-MOSLAVAČKA	TOPUSKO	BUKOVICA	333549	860/2	647	ORANICA	DUGOGODIŠNJI ZAKUP POLJOPRIVREDNOG ZEMLJIŠTA U VLASNIŠTVU RH				
367	III SISAČKO-MOSLAVAČKA	TOPUSKO	BUKOVICA	333549	871	644	LIVADA	DUGOGODIŠNJI ZAKUP POLJOPRIVREDNOG ZEMLJIŠTA U VLASNIŠTVU RH				
368	III SISAČKO-MOSLAVAČKA	TOPUSKO	BUKOVICA	333549	891	234	LIVADA	DUGOGODIŠNJI ZAKUP POLJOPRIVREDNOG ZEMLJIŠTA U VLASNIŠTVU RH				
369	III SISAČKO-MOSLAVAČKA	TOPUSKO	BUKOVICA	333549	893	1.971	LIVADA	DUGOGODIŠNJI ZAKUP POLJOPRIVREDNOG ZEMLJIŠTA U VLASNIŠTVU RH				
370	III SISAČKO-MOSLAVAČKA	TOPUSKO	BUKOVICA	333549	895/1	3.917	PAŠNJAK	DUGOGODIŠNJI ZAKUP POLJOPRIVREDNOG ZEMLJIŠTA U VLASNIŠTVU RH				
371	III SISAČKO-MOSLAVAČKA	TOPUSKO	BUKOVICA	333549	898/10	119	PAŠNJAK	DUGOGODIŠNJI ZAKUP POLJOPRIVREDNOG ZEMLJIŠTA U VLASNIŠTVU RH				
372	III SISAČKO-MOSLAVAČKA	TOPUSKO	BUKOVICA	333549	898/11	255	PAŠNJAK	DUGOGODIŠNJI ZAKUP POLJOPRIVREDNOG ZEMLJIŠTA U VLASNIŠTVU RH				
373	III SISAČKO-MOSLAVAČKA	TOPUSKO	BUKOVICA	333549	908/4	11.977	PAŠNJAK	DUGOGODIŠNJI ZAKUP POLJOPRIVREDNOG ZEMLJIŠTA U VLASNIŠTVU RH				
374	III SISAČKO-MOSLAVAČKA	TOPUSKO	BUKOVICA	333549	908/7	26.755	PAŠNJAK	DUGOGODIŠNJI ZAKUP POLJOPRIVREDNOG ZEMLJIŠTA U VLASNIŠTVU RH				
375	III SISAČKO-MOSLAVAČKA	TOPUSKO	BUKOVICA	333549	908/8	5.755	PAŠNJAK	DUGOGODIŠNJI ZAKUP POLJOPRIVREDNOG ZEMLJIŠTA U VLASNIŠTVU RH				
376	III SISAČKO-MOSLAVAČKA	TOPUSKO	BUKOVICA	333549	908/9	122	PAŠNJAK	DUGOGODIŠNJI ZAKUP POLJOPRIVREDNOG ZEMLJIŠTA U VLASNIŠTVU RH				
377	III SISAČKO-MOSLAVAČKA	TOPUSKO	BUKOVICA	333549	914/9	72	PAŠNJAK	DUGOGODIŠNJI ZAKUP POLJOPRIVREDNOG ZEMLJIŠTA U VLASNIŠTVU RH				

R. br	Županija	Općina	Katastarska općina naziv	Katastarska općina brojačna oznaka	Katastarska čestica broj	Katastarska čestica površina m ²	Katastarska čestica način uporebe/katastarska kultura	Katastarska čestica predviđeni oblik raspolaganja	Katastarska čestica specifičnosti	Katastarska dosadašnji oblik raspolaganja	Katastarska čestica trajanje raspolaganja (do datuma)	NAPOMENA
1	2	3	4	5	6	7	8	9	10	11	12	13
378	III SISAČKO-MOSLAVAČKA	TOPUSKO	BUKOVICA	333549	915/1	755	PAŠNJAK	DUGOGODIŠNJI ZAKUP POLJOPRIVREDNOG ZEMLJIŠTA U VLASNIŠTVU RH				
379	III SISAČKO-MOSLAVAČKA	TOPUSKO	BUKOVICA	333549	927	6.960	ORANICA	DUGOGODIŠNJI ZAKUP POLJOPRIVREDNOG ZEMLJIŠTA U VLASNIŠTVU RH				
380	III SISAČKO-MOSLAVAČKA	TOPUSKO	BUKOVICA	333549	928	4.499	ORANICA	DUGOGODIŠNJI ZAKUP POLJOPRIVREDNOG ZEMLJIŠTA U VLASNIŠTVU RH				
381	III SISAČKO-MOSLAVAČKA	TOPUSKO	BUKOVICA	333549	928	1.438	PAŠNJAK	DUGOGODIŠNJI ZAKUP POLJOPRIVREDNOG ZEMLJIŠTA U VLASNIŠTVU RH				
382	III SISAČKO-MOSLAVAČKA	TOPUSKO	BUKOVICA	333549	936/2	3.870	ORANICA	DUGOGODIŠNJI ZAKUP POLJOPRIVREDNOG ZEMLJIŠTA U VLASNIŠTVU RH				
383	III SISAČKO-MOSLAVAČKA	TOPUSKO	BUKOVICA	333549	948/2	910	ORANICA	DUGOGODIŠNJI ZAKUP POLJOPRIVREDNOG ZEMLJIŠTA U VLASNIŠTVU RH				
384	III SISAČKO-MOSLAVAČKA	TOPUSKO	BUKOVICA	333549	948/2	360	ORANICA	DUGOGODIŠNJI ZAKUP POLJOPRIVREDNOG ZEMLJIŠTA U VLASNIŠTVU RH				
385	III SISAČKO-MOSLAVAČKA	TOPUSKO	BUKOVICA	333549	949	3.082	ORANICA	DUGOGODIŠNJI ZAKUP POLJOPRIVREDNOG ZEMLJIŠTA U VLASNIŠTVU RH				
386	III SISAČKO-MOSLAVAČKA	TOPUSKO	BUKOVICA	333549	950	1.338	ORANICA	DUGOGODIŠNJI ZAKUP POLJOPRIVREDNOG ZEMLJIŠTA U VLASNIŠTVU RH				
387	III SISAČKO-MOSLAVAČKA	TOPUSKO	BUKOVICA	333549	951	2.528	ORANICA	DUGOGODIŠNJI ZAKUP POLJOPRIVREDNOG ZEMLJIŠTA U VLASNIŠTVU RH				
388	III SISAČKO-MOSLAVAČKA	TOPUSKO	BUKOVICA	333549	955	917	LIVADA	DUGOGODIŠNJI ZAKUP POLJOPRIVREDNOG ZEMLJIŠTA U VLASNIŠTVU RH				
389	III SISAČKO-MOSLAVAČKA	TOPUSKO	BUKOVICA	333549	956/3	4.762	PAŠNJAK	DUGOGODIŠNJI ZAKUP POLJOPRIVREDNOG ZEMLJIŠTA U VLASNIŠTVU RH				
390	III SISAČKO-MOSLAVAČKA	TOPUSKO	BUKOVICA	333549	962/6	2.658	LIVADA	DUGOGODIŠNJI ZAKUP POLJOPRIVREDNOG ZEMLJIŠTA U VLASNIŠTVU RH				
391	III SISAČKO-MOSLAVAČKA	TOPUSKO	BUKOVICA	333549	962/7	5.578	LIVADA	DUGOGODIŠNJI ZAKUP POLJOPRIVREDNOG ZEMLJIŠTA U VLASNIŠTVU RH				
392	III SISAČKO-MOSLAVAČKA	TOPUSKO	BUKOVICA	333549	965/2	4.082	PAŠNJAK	DUGOGODIŠNJI ZAKUP POLJOPRIVREDNOG ZEMLJIŠTA U VLASNIŠTVU RH				
393	III SISAČKO-MOSLAVAČKA	TOPUSKO	BUKOVICA	333549	986/4	2.338	PAŠNJAK	DUGOGODIŠNJI ZAKUP POLJOPRIVREDNOG ZEMLJIŠTA U VLASNIŠTVU RH				
394	III SISAČKO-MOSLAVAČKA	TOPUSKO	BUKOVICA	333549	986/18	2.564	PAŠNJAK	DUGOGODIŠNJI ZAKUP POLJOPRIVREDNOG ZEMLJIŠTA U VLASNIŠTVU RH				
395	III SISAČKO-MOSLAVAČKA	TOPUSKO	BUKOVICA	333549	986/19	25.335	PAŠNJAK	DUGOGODIŠNJI ZAKUP POLJOPRIVREDNOG ZEMLJIŠTA U VLASNIŠTVU RH				

R. br	Županija	Općina	Katastarska općina naziv	Katastarska općina brojač oznaka	Katastarska čestica broj	Katastarska čestica površina m ²	Katastarska čestica način uporebe/katastarska kultura	Katastarska čestica predviđeni oblik raspolaganja	Katastarska čestica specifičnosti	Katastarska čestica dosadašnji oblik raspolaganja	Katastarska čestica trajanje raspolaganja (do datuma)	NAPOMENA
1	2	3	4	5	6	7	8	9	10	11	12	13
396	III SISAČKO-MOSLAVAČKA	TOPUSKO	BUKOVICA	333549	986/20	21.325	PAŠNJAK	DUGOGODIŠNJI ZAKUP POLJOPRIVREDNOG ZEMLJIŠTA U VLASNIŠTVU RH				
397	III SISAČKO-MOSLAVAČKA	TOPUSKO	BUKOVICA	333549	987/2	3.043	PAŠNJAK	DUGOGODIŠNJI ZAKUP POLJOPRIVREDNOG ZEMLJIŠTA U VLASNIŠTVU RH				
398	III SISAČKO-MOSLAVAČKA	TOPUSKO	BUKOVICA	333549	988	2.877	PAŠNJAK	DUGOGODIŠNJI ZAKUP POLJOPRIVREDNOG ZEMLJIŠTA U VLASNIŠTVU RH				
399	III SISAČKO-MOSLAVAČKA	TOPUSKO	BUKOVICA	333549	988	1.935	LIVADA	DUGOGODIŠNJI ZAKUP POLJOPRIVREDNOG ZEMLJIŠTA U VLASNIŠTVU RH				
400	III SISAČKO-MOSLAVAČKA	TOPUSKO	BUKOVICA	333549	988/2	5.319	LIVADA	DUGOGODIŠNJI ZAKUP POLJOPRIVREDNOG ZEMLJIŠTA U VLASNIŠTVU RH				
401	III SISAČKO-MOSLAVAČKA	TOPUSKO	BUKOVICA	333549	990/1	2.136	PAŠNJAK	DUGOGODIŠNJI ZAKUP POLJOPRIVREDNOG ZEMLJIŠTA U VLASNIŠTVU RH				
402	III SISAČKO-MOSLAVAČKA	TOPUSKO	BUKOVICA	333549	990/1	1.798	LIVADA	DUGOGODIŠNJI ZAKUP POLJOPRIVREDNOG ZEMLJIŠTA U VLASNIŠTVU RH				
403	III SISAČKO-MOSLAVAČKA	TOPUSKO	BUKOVICA	333549	990/2	306	LIVADA	DUGOGODIŠNJI ZAKUP POLJOPRIVREDNOG ZEMLJIŠTA U VLASNIŠTVU RH				
404	III SISAČKO-MOSLAVAČKA	TOPUSKO	BUKOVICA	333549	992/2	183	LIVADA	DUGOGODIŠNJI ZAKUP POLJOPRIVREDNOG ZEMLJIŠTA U VLASNIŠTVU RH				
405	III SISAČKO-MOSLAVAČKA	TOPUSKO	BUKOVICA	333549	1002/2	1.618	PAŠNJAK	DUGOGODIŠNJI ZAKUP POLJOPRIVREDNOG ZEMLJIŠTA U VLASNIŠTVU RH				
406	III SISAČKO-MOSLAVAČKA	TOPUSKO	BUKOVICA	333549	1003/1	3.856	PAŠNJAK	DUGOGODIŠNJI ZAKUP POLJOPRIVREDNOG ZEMLJIŠTA U VLASNIŠTVU RH				
407	III SISAČKO-MOSLAVAČKA	TOPUSKO	BUKOVICA	333549	1006/3	1.212	PAŠNJAK	DUGOGODIŠNJI ZAKUP POLJOPRIVREDNOG ZEMLJIŠTA U VLASNIŠTVU RH				
408	III SISAČKO-MOSLAVAČKA	TOPUSKO	BUKOVICA	333549	1059/9	9.056	PAŠNJAK	DUGOGODIŠNJI ZAKUP POLJOPRIVREDNOG ZEMLJIŠTA U VLASNIŠTVU RH				
409	III SISAČKO-MOSLAVAČKA	TOPUSKO	BUKOVICA	333549	1059/13	3.597	PAŠNJAK	DUGOGODIŠNJI ZAKUP POLJOPRIVREDNOG ZEMLJIŠTA U VLASNIŠTVU RH				
410	III SISAČKO-MOSLAVAČKA	TOPUSKO	BUKOVICA	333549	1059/22	1.690	VOĆNJAK	DUGOGODIŠNJI ZAKUP POLJOPRIVREDNOG ZEMLJIŠTA U VLASNIŠTVU RH				
411	III SISAČKO-MOSLAVAČKA	TOPUSKO	BUKOVICA	333549	1121	2.518	ORANICA	DUGOGODIŠNJI ZAKUP POLJOPRIVREDNOG ZEMLJIŠTA U VLASNIŠTVU RH				
412	III SISAČKO-MOSLAVAČKA	TOPUSKO	BUKOVICA	333549	1121	2.665	ORANICA	DUGOGODIŠNJI ZAKUP POLJOPRIVREDNOG ZEMLJIŠTA U VLASNIŠTVU RH				
413	III SISAČKO-MOSLAVAČKA	TOPUSKO	BUKOVICA	333549	1124	1.449	LIVADA	DUGOGODIŠNJI ZAKUP POLJOPRIVREDNOG ZEMLJIŠTA U VLASNIŠTVU RH				

R. br	Županija	Općina	Katastarska općina naziv	Katastarska općina brojčana oznaka	Katastarska čestica broj	Katastarska čestica površina m ²	Katastarska čestica način uporebe/katastarska kultura	Katastarska čestica predviđeni oblik raspolaganja	Katastarska čestica specifičnosti	Katastarska čestica dosadašnji oblik raspolaganja	Katastarska čestica trajanje raspolaganja (do datuma)	NAPOMENA
1	2	3	4	5	6	7	8	9	10	11	12	13
414	III SISAČKO-MOSLAVAČKA	TOPUSKO	BUKOVICA	333549	1125	1.788	PAŠNJAK	DUGOGODIŠNJI ZAKUP POLJOPRIVREDNOG ZEMLJIŠTA U VLASNIŠTVU RH				
415	III SISAČKO-MOSLAVAČKA	TOPUSKO	BUKOVICA	333549	1126	194	PAŠNJAK	DUGOGODIŠNJI ZAKUP POLJOPRIVREDNOG ZEMLJIŠTA U VLASNIŠTVU RH				
416	III SISAČKO-MOSLAVAČKA	TOPUSKO	BUKOVICA	333549	1136	3.622	PAŠNJAK	DUGOGODIŠNJI ZAKUP POLJOPRIVREDNOG ZEMLJIŠTA U VLASNIŠTVU RH				
417	III SISAČKO-MOSLAVAČKA	TOPUSKO	BUKOVICA	333549	1138	1.565	PAŠNJAK	DUGOGODIŠNJI ZAKUP POLJOPRIVREDNOG ZEMLJIŠTA U VLASNIŠTVU RH				
418	III SISAČKO-MOSLAVAČKA	TOPUSKO	BUKOVICA	333549	1142	2.388	ORANICA	DUGOGODIŠNJI ZAKUP POLJOPRIVREDNOG ZEMLJIŠTA U VLASNIŠTVU RH				
419	III SISAČKO-MOSLAVAČKA	TOPUSKO	BUKOVICA	333549	1144	2.467	ORANICA	DUGOGODIŠNJI ZAKUP POLJOPRIVREDNOG ZEMLJIŠTA U VLASNIŠTVU RH				
420	III SISAČKO-MOSLAVAČKA	TOPUSKO	BUKOVICA	333549	1145	4.237	ORANICA	DUGOGODIŠNJI ZAKUP POLJOPRIVREDNOG ZEMLJIŠTA U VLASNIŠTVU RH				
421	III SISAČKO-MOSLAVAČKA	TOPUSKO	BUKOVICA	333549	1147	1.176	VOĆNJAK	DUGOGODIŠNJI ZAKUP POLJOPRIVREDNOG ZEMLJIŠTA U VLASNIŠTVU RH				
422	III SISAČKO-MOSLAVAČKA	TOPUSKO	BUKOVICA	333549	1148	381	PAŠNJAK	DUGOGODIŠNJI ZAKUP POLJOPRIVREDNOG ZEMLJIŠTA U VLASNIŠTVU RH				
423	III SISAČKO-MOSLAVAČKA	TOPUSKO	BUKOVICA	333549	1149	2.651	VOĆNJAK	DUGOGODIŠNJI ZAKUP POLJOPRIVREDNOG ZEMLJIŠTA U VLASNIŠTVU RH				
424	III SISAČKO-MOSLAVAČKA	TOPUSKO	BUKOVICA	333549	1150	137	VOĆNJAK	DUGOGODIŠNJI ZAKUP POLJOPRIVREDNOG ZEMLJIŠTA U VLASNIŠTVU RH				
425	III SISAČKO-MOSLAVAČKA	TOPUSKO	BUKOVICA	333549	1151	2.442	ORANICA	DUGOGODIŠNJI ZAKUP POLJOPRIVREDNOG ZEMLJIŠTA U VLASNIŠTVU RH				
426	III SISAČKO-MOSLAVAČKA	TOPUSKO	BUKOVICA	333549	1151	719	VOĆNJAK	DUGOGODIŠNJI ZAKUP POLJOPRIVREDNOG ZEMLJIŠTA U VLASNIŠTVU RH				
427	III SISAČKO-MOSLAVAČKA	TOPUSKO	BUKOVICA	333549	1151	1.439	ORANICA	DUGOGODIŠNJI ZAKUP POLJOPRIVREDNOG ZEMLJIŠTA U VLASNIŠTVU RH				
428	III SISAČKO-MOSLAVAČKA	TOPUSKO	BUKOVICA	333549	1162	137	LIVADA	DUGOGODIŠNJI ZAKUP POLJOPRIVREDNOG ZEMLJIŠTA U VLASNIŠTVU RH				
429	III SISAČKO-MOSLAVAČKA	TOPUSKO	BUKOVICA	333549	1163	277	LIVADA	DUGOGODIŠNJI ZAKUP POLJOPRIVREDNOG ZEMLJIŠTA U VLASNIŠTVU RH				
430	III SISAČKO-MOSLAVAČKA	TOPUSKO	BUKOVICA	333549	1154	3.665	ORANICA	DUGOGODIŠNJI ZAKUP POLJOPRIVREDNOG ZEMLJIŠTA U VLASNIŠTVU RH				
431	III SISAČKO-MOSLAVAČKA	TOPUSKO	BUKOVICA	333549	1246	234	PAŠNJAK	DUGOGODIŠNJI ZAKUP POLJOPRIVREDNOG ZEMLJIŠTA U VLASNIŠTVU RH				

R. br	Županija	Općina	Katastarska općina naziv	Katastarska općina brojčana oznaka	Katastarska čestica broj	Katastarska čestica površina m ²	Katastarska čestica način uporebe/katastarska kultura	Katastarska čestica predviđeni oblik raspolaganja	Katastarska čestica specifičnosti	Katastarska čestica dosadašnji oblik raspolaganja	Katastarska čestica trajanje raspolaganja (do datuma)	NAPOMENA
1	2	3	4	5	6	7	8	9	10	11	12	13
432	III SISAČKO-MOSLAVAČKA	TOPUSKO	BUKOVICA	333549	1328	637	PAŠNJAK	DUGOGODIŠNJI ZAKUP POLJOPRIVREDNOG ZEMLJIŠTA U VLASNIŠTVU RH				
433	III SISAČKO-MOSLAVAČKA	TOPUSKO	BUKOVICA	333549	1329	967	PAŠNJAK	DUGOGODIŠNJI ZAKUP POLJOPRIVREDNOG ZEMLJIŠTA U VLASNIŠTVU RH				
434	III SISAČKO-MOSLAVAČKA	TOPUSKO	BUKOVICA	333549	1333	4,284	PAŠNJAK	DUGOGODIŠNJI ZAKUP POLJOPRIVREDNOG ZEMLJIŠTA U VLASNIŠTVU RH				
435	III SISAČKO-MOSLAVAČKA	TOPUSKO	CRNI POTOK	333565	38/1	7,686	PAŠNJAK	DUGOGODIŠNJI ZAKUP POLJOPRIVREDNOG ZEMLJIŠTA U VLASNIŠTVU RH				
436	III SISAČKO-MOSLAVAČKA	TOPUSKO	CRNI POTOK	333565	44/53	957	PAŠNJAK	DUGOGODIŠNJI ZAKUP POLJOPRIVREDNOG ZEMLJIŠTA U VLASNIŠTVU RH				
437	III SISAČKO-MOSLAVAČKA	TOPUSKO	CRNI POTOK	333565	60	874	PAŠNJAK	DUGOGODIŠNJI ZAKUP POLJOPRIVREDNOG ZEMLJIŠTA U VLASNIŠTVU RH				
438	III SISAČKO-MOSLAVAČKA	TOPUSKO	CRNI POTOK	333565	*60/2	694	PAŠNJAK	DUGOGODIŠNJI ZAKUP POLJOPRIVREDNOG ZEMLJIŠTA U VLASNIŠTVU RH				
439	III SISAČKO-MOSLAVAČKA	TOPUSKO	CRNI POTOK	333565	61	1,557	PAŠNJAK	DUGOGODIŠNJI ZAKUP POLJOPRIVREDNOG ZEMLJIŠTA U VLASNIŠTVU RH				
440	III SISAČKO-MOSLAVAČKA	TOPUSKO	CRNI POTOK	333565	198	856	PAŠNJAK	DUGOGODIŠNJI ZAKUP POLJOPRIVREDNOG ZEMLJIŠTA U VLASNIŠTVU RH				
441	III SISAČKO-MOSLAVAČKA	TOPUSKO	CRNI POTOK	333565	200	374	PAŠNJAK	DUGOGODIŠNJI ZAKUP POLJOPRIVREDNOG ZEMLJIŠTA U VLASNIŠTVU RH				
442	III SISAČKO-MOSLAVAČKA	TOPUSKO	CRNI POTOK	333565	201/3	442	PAŠNJAK	DUGOGODIŠNJI ZAKUP POLJOPRIVREDNOG ZEMLJIŠTA U VLASNIŠTVU RH				
443	III SISAČKO-MOSLAVAČKA	TOPUSKO	CRNI POTOK	333565	231	881	PAŠNJAK	DUGOGODIŠNJI ZAKUP POLJOPRIVREDNOG ZEMLJIŠTA U VLASNIŠTVU RH				
444	III SISAČKO-MOSLAVAČKA	TOPUSKO	CRNI POTOK	333565	249	2,590	PAŠNJAK	DUGOGODIŠNJI ZAKUP POLJOPRIVREDNOG ZEMLJIŠTA U VLASNIŠTVU RH				
445	III SISAČKO-MOSLAVAČKA	TOPUSKO	CRNI POTOK	333565	250	1,493	PAŠNJAK	DUGOGODIŠNJI ZAKUP POLJOPRIVREDNOG ZEMLJIŠTA U VLASNIŠTVU RH				
446	III SISAČKO-MOSLAVAČKA	TOPUSKO	CRNI POTOK	333565	288	1,939	PAŠNJAK	DUGOGODIŠNJI ZAKUP POLJOPRIVREDNOG ZEMLJIŠTA U VLASNIŠTVU RH				
447	III SISAČKO-MOSLAVAČKA	TOPUSKO	CRNI POTOK	333565	343	660	PAŠNJAK	DUGOGODIŠNJI ZAKUP POLJOPRIVREDNOG ZEMLJIŠTA U VLASNIŠTVU RH				
448	III SISAČKO-MOSLAVAČKA	TOPUSKO	CRNI POTOK	333565	394/1	730	LIVADA	DUGOGODIŠNJI ZAKUP POLJOPRIVREDNOG ZEMLJIŠTA U VLASNIŠTVU RH				
449	III SISAČKO-MOSLAVAČKA	TOPUSKO	CRNI POTOK	333565	405/1	4,579	PAŠNJAK	DUGOGODIŠNJI ZAKUP POLJOPRIVREDNOG ZEMLJIŠTA U VLASNIŠTVU RH				

R. br	Županija	Općina	Katastarska općina naziv	Katastarska općina brojača oznaka	Katastarska čestica broj	Katastarska čestica površina m ²	Katastarska čestica način uporebe/katastarska kultura	Katastarska čestica predviđeni oblik raspolaganja	Katastarska čestica specifičnosti	Katastarska dosadašnji oblik raspolaganja	Katastarska čestica trajanje raspolaganja (do datuma)	NAPOMENA
1	2	3	4	5	6	7	8	9	10	11	12	13
450	III SISAČKO-MOSLAVAČKA	TOPUSKO	CRNI POTOK	333565	405/11	1.500	PAŠNJAK	DUGOGODIŠNJI ZAKUP POLJOPRIVREDNOG ZEMLJIŠTA U VLASNIŠTVU RH				
451	III SISAČKO-MOSLAVAČKA	TOPUSKO	CRNI POTOK	333565	405/13	219	PAŠNJAK	DUGOGODIŠNJI ZAKUP POLJOPRIVREDNOG ZEMLJIŠTA U VLASNIŠTVU RH				
452	III SISAČKO-MOSLAVAČKA	TOPUSKO	CRNI POTOK	333565	405/14	396	PAŠNJAK	DUGOGODIŠNJI ZAKUP POLJOPRIVREDNOG ZEMLJIŠTA U VLASNIŠTVU RH				
453	III SISAČKO-MOSLAVAČKA	TOPUSKO	CRNI POTOK	333565	405/15	216	PAŠNJAK	DUGOGODIŠNJI ZAKUP POLJOPRIVREDNOG ZEMLJIŠTA U VLASNIŠTVU RH				
454	III SISAČKO-MOSLAVAČKA	TOPUSKO	CRNI POTOK	333565	407/23	1.532	PAŠNJAK	DUGOGODIŠNJI ZAKUP POLJOPRIVREDNOG ZEMLJIŠTA U VLASNIŠTVU RH				
455	III SISAČKO-MOSLAVAČKA	TOPUSKO	CRNI POTOK	333565	407/35	2.417	PAŠNJAK	DUGOGODIŠNJI ZAKUP POLJOPRIVREDNOG ZEMLJIŠTA U VLASNIŠTVU RH				
456	III SISAČKO-MOSLAVAČKA	TOPUSKO	CRNI POTOK	333565	407/36	1.126	PAŠNJAK	DUGOGODIŠNJI ZAKUP POLJOPRIVREDNOG ZEMLJIŠTA U VLASNIŠTVU RH				
457	III SISAČKO-MOSLAVAČKA	TOPUSKO	CRNI POTOK	333565	414/2	216	PAŠNJAK	DUGOGODIŠNJI ZAKUP POLJOPRIVREDNOG ZEMLJIŠTA U VLASNIŠTVU RH				
458	III SISAČKO-MOSLAVAČKA	TOPUSKO	CRNI POTOK	333565	417	680	ORANICA	DUGOGODIŠNJI ZAKUP POLJOPRIVREDNOG ZEMLJIŠTA U VLASNIŠTVU RH	P2			
459	III SISAČKO-MOSLAVAČKA	TOPUSKO	CRNI POTOK	333565	490/24	2.154	ORANICA	DUGOGODIŠNJI ZAKUP POLJOPRIVREDNOG ZEMLJIŠTA U VLASNIŠTVU RH				
460	III SISAČKO-MOSLAVAČKA	TOPUSKO	CRNI POTOK	333565	499/4	12.229	ORANICA	DUGOGODIŠNJI ZAKUP POLJOPRIVREDNOG ZEMLJIŠTA U VLASNIŠTVU RH	P2			
461	III SISAČKO-MOSLAVAČKA	TOPUSKO	CRNI POTOK	333565	499/35	183	LIVADA	DUGOGODIŠNJI ZAKUP POLJOPRIVREDNOG ZEMLJIŠTA U VLASNIŠTVU RH				
462	III SISAČKO-MOSLAVAČKA	TOPUSKO	CRNI POTOK	333565	499/36	331	LIVADA	DUGOGODIŠNJI ZAKUP POLJOPRIVREDNOG ZEMLJIŠTA U VLASNIŠTVU RH				
463	III SISAČKO-MOSLAVAČKA	TOPUSKO	CRNI POTOK	333565	499/46	780	ORANICA	DUGOGODIŠNJI ZAKUP POLJOPRIVREDNOG ZEMLJIŠTA U VLASNIŠTVU RH				
464	III SISAČKO-MOSLAVAČKA	TOPUSKO	CRNI POTOK	333565	506/1	2.363	ORANICA	DUGOGODIŠNJI ZAKUP POLJOPRIVREDNOG ZEMLJIŠTA U VLASNIŠTVU RH				
465	III SISAČKO-MOSLAVAČKA	TOPUSKO	CRNI POTOK	333565	506/2	299	ORANICA	DUGOGODIŠNJI ZAKUP POLJOPRIVREDNOG ZEMLJIŠTA U VLASNIŠTVU RH				
466	III SISAČKO-MOSLAVAČKA	TOPUSKO	CRNI POTOK	333565	536/3	43	PAŠNJAK	DUGOGODIŠNJI ZAKUP POLJOPRIVREDNOG ZEMLJIŠTA U VLASNIŠTVU RH				
467	III SISAČKO-MOSLAVAČKA	TOPUSKO	CRNI POTOK	333565	551/11	568	ORANICA	DUGOGODIŠNJI ZAKUP POLJOPRIVREDNOG ZEMLJIŠTA U VLASNIŠTVU RH				

R. br	Županija	Općina	Katastarska općina naziv	Katastarska općina brojčana oznaka	Katastarska čestica broj	Katastarska čestica površina m ²	Katastarska čestica način uporebe/katastarska kultura	Katastarska čestica predviđeni oblik raspolaganja	Katastarska čestica specifičnosti	Katastarska čestica dosadašnji oblik raspolaganja	Katastarska čestica trajanje raspolaganja (do datuma)	NAPOMENA
1	2	3	4	5	6	7	8	9	10	11	12	13
468	III SISAČKO-MOSLAVAČKA	TOPUSKO	CRNI POTOK	333565	551/11	1,622	PAŠNJAK	DUGOGODIŠNJI ZAKUP POLJOPRIVREDNOG ZEMLJIŠTA U VLASNIŠTVU RH				
469	III SISAČKO-MOSLAVAČKA	TOPUSKO	CRNI POTOK	333565	551/16	6,136	ORANICA	DUGOGODIŠNJI ZAKUP POLJOPRIVREDNOG ZEMLJIŠTA U VLASNIŠTVU RH				
470	III SISAČKO-MOSLAVAČKA	TOPUSKO	CRNI POTOK	333565	551/28	1,277	ORANICA	DUGOGODIŠNJI ZAKUP POLJOPRIVREDNOG ZEMLJIŠTA U VLASNIŠTVU RH				
471	III SISAČKO-MOSLAVAČKA	TOPUSKO	CRNI POTOK	333565	551/28	1,719	PAŠNJAK	DUGOGODIŠNJI ZAKUP POLJOPRIVREDNOG ZEMLJIŠTA U VLASNIŠTVU RH				
472	III SISAČKO-MOSLAVAČKA	TOPUSKO	CRNI POTOK	333565	551/40	2,180	ORANICA	DUGOGODIŠNJI ZAKUP POLJOPRIVREDNOG ZEMLJIŠTA U VLASNIŠTVU RH				
473	III SISAČKO-MOSLAVAČKA	TOPUSKO	CRNI POTOK	333565	600/5	1,482	ORANICA	DUGOGODIŠNJI ZAKUP POLJOPRIVREDNOG ZEMLJIŠTA U VLASNIŠTVU RH				
474	III SISAČKO-MOSLAVAČKA	TOPUSKO	CRNI POTOK	333565	600/11	2,910	ORANICA	DUGOGODIŠNJI ZAKUP POLJOPRIVREDNOG ZEMLJIŠTA U VLASNIŠTVU RH				
475	III SISAČKO-MOSLAVAČKA	TOPUSKO	CRNI POTOK	333565	600/11	396	PAŠNJAK	DUGOGODIŠNJI ZAKUP POLJOPRIVREDNOG ZEMLJIŠTA U VLASNIŠTVU RH				
476	III SISAČKO-MOSLAVAČKA	TOPUSKO	CRNI POTOK	333565	600/12	2,816	PAŠNJAK	DUGOGODIŠNJI ZAKUP POLJOPRIVREDNOG ZEMLJIŠTA U VLASNIŠTVU RH				
477	III SISAČKO-MOSLAVAČKA	TOPUSKO	CRNI POTOK	333565	600/23	4,424	PAŠNJAK	DUGOGODIŠNJI ZAKUP POLJOPRIVREDNOG ZEMLJIŠTA U VLASNIŠTVU RH				
478	III SISAČKO-MOSLAVAČKA	TOPUSKO	CRNI POTOK	333565	604/4	921	ORANICA	DUGOGODIŠNJI ZAKUP POLJOPRIVREDNOG ZEMLJIŠTA U VLASNIŠTVU RH				
479	III SISAČKO-MOSLAVAČKA	TOPUSKO	CRNI POTOK	333565	616	989	ORANICA	DUGOGODIŠNJI ZAKUP POLJOPRIVREDNOG ZEMLJIŠTA U VLASNIŠTVU RH				
480	III SISAČKO-MOSLAVAČKA	TOPUSKO	CRNI POTOK	333565	642/1	399	PAŠNJAK	DUGOGODIŠNJI ZAKUP POLJOPRIVREDNOG ZEMLJIŠTA U VLASNIŠTVU RH	P2			
481	III SISAČKO-MOSLAVAČKA	TOPUSKO	CRNI POTOK	333565	642/5	899	LIVADA	DUGOGODIŠNJI ZAKUP POLJOPRIVREDNOG ZEMLJIŠTA U VLASNIŠTVU RH	P2			
482	III SISAČKO-MOSLAVAČKA	TOPUSKO	CRNI POTOK	333565	642/5	2,568	ORANICA	DUGOGODIŠNJI ZAKUP POLJOPRIVREDNOG ZEMLJIŠTA U VLASNIŠTVU RH	P2			
483	III SISAČKO-MOSLAVAČKA	TOPUSKO	CRNI POTOK	333565	642/14	4,564	PAŠNJAK	DUGOGODIŠNJI ZAKUP POLJOPRIVREDNOG ZEMLJIŠTA U VLASNIŠTVU RH				
484	III SISAČKO-MOSLAVAČKA	TOPUSKO	CRNI POTOK	333565	671/4	3,262	ORANICA	DUGOGODIŠNJI ZAKUP POLJOPRIVREDNOG ZEMLJIŠTA U VLASNIŠTVU RH				
485	III SISAČKO-MOSLAVAČKA	TOPUSKO	CRNI POTOK	333565	671/6	870	LIVADA	DUGOGODIŠNJI ZAKUP POLJOPRIVREDNOG ZEMLJIŠTA U VLASNIŠTVU RH				

R. br	Županija	Općina	Katastarska općina naziv	Katastarska općina brojčana oznaka	Katastarska čestica broj	Katastarska čestica površina m ²	Katastarska čestica način uporebe/katastarska kultura	Katastarska čestica predviđeni oblik raspolaganja	Katastarska čestica specifičnosti	Katastarska čestica dosadašnji oblik raspolaganja	Katastarska čestica trajanje raspolaganja (do datuma)	NAPOMENA
1	2	3	4	5	6	7	8	9	10	11	12	13
486	III SISAČKO-MOSLAVAČKA	TOPUSKO	CRNI POTOK	333565	672/2	1,831	ORANICA	DUGOGODIŠNJI ZAKUP POLJOPRIVREDNOG ZEMLJIŠTA U VLASNIŠTVU RH				
487	III SISAČKO-MOSLAVAČKA	TOPUSKO	CRNI POTOK	333565	672/4	2,949	ORANICA	DUGOGODIŠNJI ZAKUP POLJOPRIVREDNOG ZEMLJIŠTA U VLASNIŠTVU RH				
488	III SISAČKO-MOSLAVAČKA	TOPUSKO	CRNI POTOK	333565	672/6	701	ORANICA	DUGOGODIŠNJI ZAKUP POLJOPRIVREDNOG ZEMLJIŠTA U VLASNIŠTVU RH				
489	III SISAČKO-MOSLAVAČKA	TOPUSKO	CRNI POTOK	333565	673/7	2,190	ORANICA	DUGOGODIŠNJI ZAKUP POLJOPRIVREDNOG ZEMLJIŠTA U VLASNIŠTVU RH				
490	III SISAČKO-MOSLAVAČKA	TOPUSKO	CRNI POTOK	333565	694	626	PAŠNJAK	DUGOGODIŠNJI ZAKUP POLJOPRIVREDNOG ZEMLJIŠTA U VLASNIŠTVU RH				
491	III SISAČKO-MOSLAVAČKA	TOPUSKO	CRNI POTOK	333565	698	1,065	ORANICA	DUGOGODIŠNJI ZAKUP POLJOPRIVREDNOG ZEMLJIŠTA U VLASNIŠTVU RH				
492	III SISAČKO-MOSLAVAČKA	TOPUSKO	CRNI POTOK	333565	709/1	863	PAŠNJAK	DUGOGODIŠNJI ZAKUP POLJOPRIVREDNOG ZEMLJIŠTA U VLASNIŠTVU RH				
493	III SISAČKO-MOSLAVAČKA	TOPUSKO	CRNI POTOK	333565	729/3	2,805	ORANICA	DUGOGODIŠNJI ZAKUP POLJOPRIVREDNOG ZEMLJIŠTA U VLASNIŠTVU RH	P2			
494	III SISAČKO-MOSLAVAČKA	TOPUSKO	CRNI POTOK	333565	729/3	2,805	ORANICA	DUGOGODIŠNJI ZAKUP POLJOPRIVREDNOG ZEMLJIŠTA U VLASNIŠTVU RH	P2			
495	III SISAČKO-MOSLAVAČKA	TOPUSKO	CRNI POTOK	333565	729/5	4,482	ORANICA	DUGOGODIŠNJI ZAKUP POLJOPRIVREDNOG ZEMLJIŠTA U VLASNIŠTVU RH	P2			
496	III SISAČKO-MOSLAVAČKA	TOPUSKO	CRNI POTOK	333565	732/4	4,920	PAŠNJAK	DUGOGODIŠNJI ZAKUP POLJOPRIVREDNOG ZEMLJIŠTA U VLASNIŠTVU RH				
497	III SISAČKO-MOSLAVAČKA	TOPUSKO	CRNI POTOK	333565	732/5	7,283	PAŠNJAK	DUGOGODIŠNJI ZAKUP POLJOPRIVREDNOG ZEMLJIŠTA U VLASNIŠTVU RH				
498	III SISAČKO-MOSLAVAČKA	TOPUSKO	CRNI POTOK	333565	744	784	PAŠNJAK	DUGOGODIŠNJI ZAKUP POLJOPRIVREDNOG ZEMLJIŠTA U VLASNIŠTVU RH				
499	III SISAČKO-MOSLAVAČKA	TOPUSKO	CRNI POTOK	333565	751	511	PAŠNJAK	DUGOGODIŠNJI ZAKUP POLJOPRIVREDNOG ZEMLJIŠTA U VLASNIŠTVU RH				
500	III SISAČKO-MOSLAVAČKA	TOPUSKO	CRNI POTOK	333565	767	745	PAŠNJAK	DUGOGODIŠNJI ZAKUP POLJOPRIVREDNOG ZEMLJIŠTA U VLASNIŠTVU RH				
501	III SISAČKO-MOSLAVAČKA	TOPUSKO	CRNI POTOK	333565	770/5	6,895	ORANICA	DUGOGODIŠNJI ZAKUP POLJOPRIVREDNOG ZEMLJIŠTA U VLASNIŠTVU RH	P2			
502	III SISAČKO-MOSLAVAČKA	TOPUSKO	CRNI POTOK	333565	770/6	1,011	PAŠNJAK	DUGOGODIŠNJI ZAKUP POLJOPRIVREDNOG ZEMLJIŠTA U VLASNIŠTVU RH	P2			
503	III SISAČKO-MOSLAVAČKA	TOPUSKO	CRNI POTOK	333565	770/9	723	LIVADA	DUGOGODIŠNJI ZAKUP POLJOPRIVREDNOG ZEMLJIŠTA U VLASNIŠTVU RH				

R. br	Županija	Općina	Katastarska općina naziv	Katastarska općina brojčana oznaka	Katastarska čestica broj	Katastarska čestica površina m ²	Katastarska čestica način uporebe/katastarska kultura	Katastarska čestica predviđeni oblik raspolaganja	Katastarska čestica specifičnosti	Katastarska čestica dosadašnji oblik raspolaganja	Katastarska čestica trajanje raspolaganja (do datuma)	NAPOMENA
1	2	3	4	5	6	7	8	9	10	11	12	13
504	III SISAČKO-MOSLAVAČKA	TOPUSKO	CRNI POTOK	333565	782/3	2.320	PAŠNJAK	DUGOGODIŠNJI ZAKUP POLJOPRIVREDNOG ZEMLJIŠTA U VLASNIŠTVU RH				
505	III SISAČKO-MOSLAVAČKA	TOPUSKO	CRNI POTOK	333565	788	1.007	PAŠNJAK	DUGOGODIŠNJI ZAKUP POLJOPRIVREDNOG ZEMLJIŠTA U VLASNIŠTVU RH				
506	III SISAČKO-MOSLAVAČKA	TOPUSKO	CRNI POTOK	333565	803/2	3.582	PAŠNJAK	DUGOGODIŠNJI ZAKUP POLJOPRIVREDNOG ZEMLJIŠTA U VLASNIŠTVU RH	P2			
507	III SISAČKO-MOSLAVAČKA	TOPUSKO	CRNI POTOK	333565	804	399	PAŠNJAK	DUGOGODIŠNJI ZAKUP POLJOPRIVREDNOG ZEMLJIŠTA U VLASNIŠTVU RH	P2			
508	III SISAČKO-MOSLAVAČKA	TOPUSKO	CRNI POTOK	333565	824	924	PAŠNJAK	DUGOGODIŠNJI ZAKUP POLJOPRIVREDNOG ZEMLJIŠTA U VLASNIŠTVU RH	P2			
509	III SISAČKO-MOSLAVAČKA	TOPUSKO	CRNI POTOK	333565	880/11	2.550	LIVADA	DUGOGODIŠNJI ZAKUP POLJOPRIVREDNOG ZEMLJIŠTA U VLASNIŠTVU RH	P2			
510	III SISAČKO-MOSLAVAČKA	TOPUSKO	CRNI POTOK	333565	880/12	2.449	PAŠNJAK	DUGOGODIŠNJI ZAKUP POLJOPRIVREDNOG ZEMLJIŠTA U VLASNIŠTVU RH	P2			
511	III SISAČKO-MOSLAVAČKA	TOPUSKO	CRNI POTOK	333565	887	209	PAŠNJAK	DUGOGODIŠNJI ZAKUP POLJOPRIVREDNOG ZEMLJIŠTA U VLASNIŠTVU RH	P2			
512	III SISAČKO-MOSLAVAČKA	TOPUSKO	CRNI POTOK	333565	889	259	PAŠNJAK	DUGOGODIŠNJI ZAKUP POLJOPRIVREDNOG ZEMLJIŠTA U VLASNIŠTVU RH	P2			
513	III SISAČKO-MOSLAVAČKA	TOPUSKO	CRNI POTOK	333565	905/6	421	LIVADA	DUGOGODIŠNJI ZAKUP POLJOPRIVREDNOG ZEMLJIŠTA U VLASNIŠTVU RH	P2			
514	III SISAČKO-MOSLAVAČKA	TOPUSKO	CRNI POTOK	333565	917	5.888	ORANICA	DUGOGODIŠNJI ZAKUP POLJOPRIVREDNOG ZEMLJIŠTA U VLASNIŠTVU RH				
515	III SISAČKO-MOSLAVAČKA	TOPUSKO	CRNI POTOK	333565	919/2	989	PAŠNJAK	DUGOGODIŠNJI ZAKUP POLJOPRIVREDNOG ZEMLJIŠTA U VLASNIŠTVU RH				
516	III SISAČKO-MOSLAVAČKA	TOPUSKO	CRNI POTOK	333565	922/1	14.156	PAŠNJAK	DUGOGODIŠNJI ZAKUP POLJOPRIVREDNOG ZEMLJIŠTA U VLASNIŠTVU RH	P2			
517	III SISAČKO-MOSLAVAČKA	TOPUSKO	CRNI POTOK	333565	922/15	414	PAŠNJAK	DUGOGODIŠNJI ZAKUP POLJOPRIVREDNOG ZEMLJIŠTA U VLASNIŠTVU RH				
518	III SISAČKO-MOSLAVAČKA	TOPUSKO	CRNI POTOK	333565	922/16	2.982	PAŠNJAK	DUGOGODIŠNJI ZAKUP POLJOPRIVREDNOG ZEMLJIŠTA U VLASNIŠTVU RH				
519	III SISAČKO-MOSLAVAČKA	TOPUSKO	CRNI POTOK	333565	922/25	4.284	ORANICA	DUGOGODIŠNJI ZAKUP POLJOPRIVREDNOG ZEMLJIŠTA U VLASNIŠTVU RH				
520	III SISAČKO-MOSLAVAČKA	TOPUSKO	CRNI POTOK	333565	922/28	6.492	PAŠNJAK	DUGOGODIŠNJI ZAKUP POLJOPRIVREDNOG ZEMLJIŠTA U VLASNIŠTVU RH				
521	III SISAČKO-MOSLAVAČKA	TOPUSKO	CRNI POTOK	333565	938/1	266	PAŠNJAK	DUGOGODIŠNJI ZAKUP POLJOPRIVREDNOG ZEMLJIŠTA U VLASNIŠTVU RH				

R. br	Županija	Općina	Katastarska općina naziv	Katastarska općina brojčana oznaka	Katastarska čestica broj	Katastarska čestica površina m ²	Katastarska čestica način uporebe/katastarska kultura	Katastarska čestica predviđeni oblik raspolaganja	Katastarska čestica specifičnosti	Katastarska čestica dosadašnji oblik raspolaganja	Katastarska čestica trajanje raspolaganja (do datuma)	NAPOMENA
1	2	3	4	5	6	7	8	9	10	11	12	13
522	III SISAČKO-MOSLAVAČKA	TOPUSKO	CRNI POTOK	333565	938/2	309	PAŠNJAK	DUGOGODIŠNJI ZAKUP POLJOPRIVREDNOG ZEMLJIŠTA U VLASNIŠTVU RH	P2			
523	III SISAČKO-MOSLAVAČKA	TOPUSKO	CRNI POTOK	333565	957	780	PAŠNJAK	DUGOGODIŠNJI ZAKUP POLJOPRIVREDNOG ZEMLJIŠTA U VLASNIŠTVU RH				
524	III SISAČKO-MOSLAVAČKA	TOPUSKO	CRNI POTOK	333565	966	6.219	ORANICA	DUGOGODIŠNJI ZAKUP POLJOPRIVREDNOG ZEMLJIŠTA U VLASNIŠTVU RH	P2			
525	III SISAČKO-MOSLAVAČKA	TOPUSKO	CRNI POTOK	333565	978/4	3.208	ORANICA	DUGOGODIŠNJI ZAKUP POLJOPRIVREDNOG ZEMLJIŠTA U VLASNIŠTVU RH				
526	III SISAČKO-MOSLAVAČKA	TOPUSKO	CRNI POTOK	333565	978/4	3.205	ORANICA	DUGOGODIŠNJI ZAKUP POLJOPRIVREDNOG ZEMLJIŠTA U VLASNIŠTVU RH				
527	III SISAČKO-MOSLAVAČKA	TOPUSKO	CRNI POTOK	333565	978/5	3.241	PAŠNJAK	DUGOGODIŠNJI ZAKUP POLJOPRIVREDNOG ZEMLJIŠTA U VLASNIŠTVU RH	P2			
528	III SISAČKO-MOSLAVAČKA	TOPUSKO	CRNI POTOK	333565	979	1.356	PAŠNJAK	DUGOGODIŠNJI ZAKUP POLJOPRIVREDNOG ZEMLJIŠTA U VLASNIŠTVU RH	P2			
529	III SISAČKO-MOSLAVAČKA	TOPUSKO	CRNI POTOK	333565	981/1	4.888	PAŠNJAK	DUGOGODIŠNJI ZAKUP POLJOPRIVREDNOG ZEMLJIŠTA U VLASNIŠTVU RH	P2			
530	III SISAČKO-MOSLAVAČKA	TOPUSKO	CRNI POTOK	333565	986/22	5.046	ORANICA	DUGOGODIŠNJI ZAKUP POLJOPRIVREDNOG ZEMLJIŠTA U VLASNIŠTVU RH				
531	III SISAČKO-MOSLAVAČKA	TOPUSKO	CRNI POTOK	333565	986/39	3.809	PAŠNJAK	DUGOGODIŠNJI ZAKUP POLJOPRIVREDNOG ZEMLJIŠTA U VLASNIŠTVU RH				
532	III SISAČKO-MOSLAVAČKA	TOPUSKO	CRNI POTOK	333565	986/43	2.996	ORANICA	DUGOGODIŠNJI ZAKUP POLJOPRIVREDNOG ZEMLJIŠTA U VLASNIŠTVU RH	P2			
533	III SISAČKO-MOSLAVAČKA	TOPUSKO	CRNI POTOK	333565	987/1	3.359	PAŠNJAK	DUGOGODIŠNJI ZAKUP POLJOPRIVREDNOG ZEMLJIŠTA U VLASNIŠTVU RH	P2			
534	III SISAČKO-MOSLAVAČKA	TOPUSKO	CRNI POTOK	333565	987/8	1.996	PAŠNJAK	DUGOGODIŠNJI ZAKUP POLJOPRIVREDNOG ZEMLJIŠTA U VLASNIŠTVU RH				
535	III SISAČKO-MOSLAVAČKA	TOPUSKO	CRNI POTOK	333565	987/9	2.064	PAŠNJAK	DUGOGODIŠNJI ZAKUP POLJOPRIVREDNOG ZEMLJIŠTA U VLASNIŠTVU RH				
536	III SISAČKO-MOSLAVAČKA	TOPUSKO	CRNI POTOK	333565	987/12	6.600	ORANICA	DUGOGODIŠNJI ZAKUP POLJOPRIVREDNOG ZEMLJIŠTA U VLASNIŠTVU RH				
537	III SISAČKO-MOSLAVAČKA	TOPUSKO	CRNI POTOK	333565	1016/1	360	PAŠNJAK	DUGOGODIŠNJI ZAKUP POLJOPRIVREDNOG ZEMLJIŠTA U VLASNIŠTVU RH	P2			
538	III SISAČKO-MOSLAVAČKA	TOPUSKO	CRNI POTOK	333565	1016/3	1.672	PAŠNJAK	DUGOGODIŠNJI ZAKUP POLJOPRIVREDNOG ZEMLJIŠTA U VLASNIŠTVU RH	P2			
539	III SISAČKO-MOSLAVAČKA	TOPUSKO	CRNI POTOK	333565	1018/1	144	PAŠNJAK	DUGOGODIŠNJI ZAKUP POLJOPRIVREDNOG ZEMLJIŠTA U VLASNIŠTVU RH	P2			

R. br	Županija	Općina	Katastarska općina naziv	Katastarska općina brojčana oznaka	Katastarska čestica broj	Katastarska čestica površina m ²	Katastarska čestica način upotrebe/katastarska kultura	Katastarska čestica predviđeni oblik raspolaganja	Katastarska čestica specifičnosti	Katastarska čestica dosadašnji oblik raspolaganja	Katastarska čestica trajanje raspolaganja (do datuma)	NAPOMENA
1	2	3	4	5	6	7	8	9	10	11	12	13
540	III SISAČKO-MOSLAVAČKA	TOPUSKO	CRNI POTOK	333565	1018/6	460	LIVADA	DUGOGODIŠNJI ZAKUP POLJOPRIVREDNOG ZEMLJIŠTA U VLASNIŠTVU RH	P2			
541	III SISAČKO-MOSLAVAČKA	TOPUSKO	CRNI POTOK	333565	1024/7	36	ORANICA	DUGOGODIŠNJI ZAKUP POLJOPRIVREDNOG ZEMLJIŠTA U VLASNIŠTVU RH	P2			
542	III SISAČKO-MOSLAVAČKA	TOPUSKO	CRNI POTOK	333565	1024/8	532	ORANICA	DUGOGODIŠNJI ZAKUP POLJOPRIVREDNOG ZEMLJIŠTA U VLASNIŠTVU RH	P2			
543	III SISAČKO-MOSLAVAČKA	TOPUSKO	CRNI POTOK	333565	1103/4	12,894	ORANICA	DUGOGODIŠNJI ZAKUP POLJOPRIVREDNOG ZEMLJIŠTA U VLASNIŠTVU RH				
544	III SISAČKO-MOSLAVAČKA	TOPUSKO	CRNI POTOK	333565	1117/8	478	LIVADA	DUGOGODIŠNJI ZAKUP POLJOPRIVREDNOG ZEMLJIŠTA U VLASNIŠTVU RH	P2			
545	III SISAČKO-MOSLAVAČKA	TOPUSKO	CRNI POTOK	333565	1117/8	4,323	PAŠNJAK	DUGOGODIŠNJI ZAKUP POLJOPRIVREDNOG ZEMLJIŠTA U VLASNIŠTVU RH	P2			
546	III SISAČKO-MOSLAVAČKA	TOPUSKO	CRNI POTOK	333565	1154/1	4,575	ORANICA	DUGOGODIŠNJI ZAKUP POLJOPRIVREDNOG ZEMLJIŠTA U VLASNIŠTVU RH				
547	III SISAČKO-MOSLAVAČKA	TOPUSKO	CRNI POTOK	333565	1154/43	4,467	ORANICA	DUGOGODIŠNJI ZAKUP POLJOPRIVREDNOG ZEMLJIŠTA U VLASNIŠTVU RH				
548	III SISAČKO-MOSLAVAČKA	TOPUSKO	CRNI POTOK	333565	1154/46	1,442	LIVADA	DUGOGODIŠNJI ZAKUP POLJOPRIVREDNOG ZEMLJIŠTA U VLASNIŠTVU RH				
549	III SISAČKO-MOSLAVAČKA	TOPUSKO	CRNI POTOK	333565	1154/51	1,586	LIVADA	DUGOGODIŠNJI ZAKUP POLJOPRIVREDNOG ZEMLJIŠTA U VLASNIŠTVU RH	P2			
550	III SISAČKO-MOSLAVAČKA	TOPUSKO	CRNI POTOK	333565	1154/77	10,132	PAŠNJAK	DUGOGODIŠNJI ZAKUP POLJOPRIVREDNOG ZEMLJIŠTA U VLASNIŠTVU RH	P2			
551	III SISAČKO-MOSLAVAČKA	TOPUSKO	CRNI POTOK	333565	1154/83	1,219	VOĆNJAK	DUGOGODIŠNJI ZAKUP POLJOPRIVREDNOG ZEMLJIŠTA U VLASNIŠTVU RH				
552	III SISAČKO-MOSLAVAČKA	TOPUSKO	CRNI POTOK	333565	1154/84	2,967	ORANICA	DUGOGODIŠNJI ZAKUP POLJOPRIVREDNOG ZEMLJIŠTA U VLASNIŠTVU RH	P2			
553	III SISAČKO-MOSLAVAČKA	TOPUSKO	CRNI POTOK	333565	1154/85	1,021	LIVADA	DUGOGODIŠNJI ZAKUP POLJOPRIVREDNOG ZEMLJIŠTA U VLASNIŠTVU RH	P2			
554	III SISAČKO-MOSLAVAČKA	TOPUSKO	CRNI POTOK	333565	1154/86	1,223	PAŠNJAK	DUGOGODIŠNJI ZAKUP POLJOPRIVREDNOG ZEMLJIŠTA U VLASNIŠTVU RH	P2			
555	III SISAČKO-MOSLAVAČKA	TOPUSKO	CRNI POTOK	333565	1154/88	791	LIVADA	DUGOGODIŠNJI ZAKUP POLJOPRIVREDNOG ZEMLJIŠTA U VLASNIŠTVU RH				
556	III SISAČKO-MOSLAVAČKA	TOPUSKO	CRNI POTOK	333565	1154/90	1,694	PAŠNJAK	DUGOGODIŠNJI ZAKUP POLJOPRIVREDNOG ZEMLJIŠTA U VLASNIŠTVU RH				
557	III SISAČKO-MOSLAVAČKA	TOPUSKO	CRNI POTOK	333565	1154/91	1,140	PAŠNJAK	DUGOGODIŠNJI ZAKUP POLJOPRIVREDNOG ZEMLJIŠTA U VLASNIŠTVU RH				

R. br	Županija	Općina	Katastarska općina naziv	Katastarska općina brojačna oznaka	Katastarska čestica broj	Katastarska čestica površina m ²	Katastarska čestica način uporabe/katastarska kultura	Katastarska čestica predviđeni oblik raspolaganja	Katastarska čestica specifičnosti	Katastarska čestica dosadašnji oblik raspolaganja	Katastarska čestica trajanje raspolaganja (do datuma)	NAPOMENA
1	2	3	4	5	6	7	8	9	10	11	12	13
558	III SISAČKO-MOSLAVAČKA	TOPUSKO	CRNI POTOK	333565	1154/92	1,036	PAŠNJAK	DUGOGODIŠNJI ZAKUP POLJOPRIVREDNOG ZEMLJIŠTA U VLASNIŠTVU RH				
559	III SISAČKO-MOSLAVAČKA	TOPUSKO	CRNI POTOK	333565	1154/93	1,424	PAŠNJAK	DUGOGODIŠNJI ZAKUP POLJOPRIVREDNOG ZEMLJIŠTA U VLASNIŠTVU RH				
560	III SISAČKO-MOSLAVAČKA	TOPUSKO	CRNI POTOK	333565	1154/94	2,082	PAŠNJAK	DUGOGODIŠNJI ZAKUP POLJOPRIVREDNOG ZEMLJIŠTA U VLASNIŠTVU RH	P2			
561	III SISAČKO-MOSLAVAČKA	TOPUSKO	CRNI POTOK	333565	1154/103	543	LIVADA	DUGOGODIŠNJI ZAKUP POLJOPRIVREDNOG ZEMLJIŠTA U VLASNIŠTVU RH	P2			
562	III SISAČKO-MOSLAVAČKA	TOPUSKO	CRNI POTOK	333565	1154/105	780	PAŠNJAK	DUGOGODIŠNJI ZAKUP POLJOPRIVREDNOG ZEMLJIŠTA U VLASNIŠTVU RH	P2			
563	III SISAČKO-MOSLAVAČKA	TOPUSKO	CRNI POTOK	333565	1154/106	1,396	PAŠNJAK	DUGOGODIŠNJI ZAKUP POLJOPRIVREDNOG ZEMLJIŠTA U VLASNIŠTVU RH	P2			
564	III SISAČKO-MOSLAVAČKA	TOPUSKO	CRNI POTOK	333565	1158/2	1,396	LIVADA	DUGOGODIŠNJI ZAKUP POLJOPRIVREDNOG ZEMLJIŠTA U VLASNIŠTVU RH	P2			
565	III SISAČKO-MOSLAVAČKA	TOPUSKO	CRNI POTOK	333565	1158/3	1,737	LIVADA	DUGOGODIŠNJI ZAKUP POLJOPRIVREDNOG ZEMLJIŠTA U VLASNIŠTVU RH	P2			
566	III SISAČKO-MOSLAVAČKA	TOPUSKO	CRNI POTOK	333565	1165/2	1,766	PAŠNJAK	DUGOGODIŠNJI ZAKUP POLJOPRIVREDNOG ZEMLJIŠTA U VLASNIŠTVU RH				
567	III SISAČKO-MOSLAVAČKA	TOPUSKO	CRNI POTOK	333565	1165/2	1,798	ORANICA	DUGOGODIŠNJI ZAKUP POLJOPRIVREDNOG ZEMLJIŠTA U VLASNIŠTVU RH				
568	III SISAČKO-MOSLAVAČKA	TOPUSKO	CRNI POTOK	333565	1165/5	2,079	ORANICA	DUGOGODIŠNJI ZAKUP POLJOPRIVREDNOG ZEMLJIŠTA U VLASNIŠTVU RH				
569	III SISAČKO-MOSLAVAČKA	TOPUSKO	CRNI POTOK	333565	1165/5	2,079	ORANICA	DUGOGODIŠNJI ZAKUP POLJOPRIVREDNOG ZEMLJIŠTA U VLASNIŠTVU RH				
570	III SISAČKO-MOSLAVAČKA	TOPUSKO	CRNI POTOK	333565	1165/8	3,338	PAŠNJAK	DUGOGODIŠNJI ZAKUP POLJOPRIVREDNOG ZEMLJIŠTA U VLASNIŠTVU RH				
571	III SISAČKO-MOSLAVAČKA	TOPUSKO	CRNI POTOK	333565	1165/10	651	LIVADA	DUGOGODIŠNJI ZAKUP POLJOPRIVREDNOG ZEMLJIŠTA U VLASNIŠTVU RH	P2			
572	III SISAČKO-MOSLAVAČKA	TOPUSKO	CRNI POTOK	333565	1399	3,546	BARA	DUGOGODIŠNJI ZAKUP POLJOPRIVREDNOG ZEMLJIŠTA U VLASNIŠTVU RH	P1			
573	III SISAČKO-MOSLAVAČKA	TOPUSKO	CRNI POTOK	333565	1475/2	2,989	PAŠNJAK	DUGOGODIŠNJI ZAKUP POLJOPRIVREDNOG ZEMLJIŠTA U VLASNIŠTVU RH				
574	III SISAČKO-MOSLAVAČKA	TOPUSKO	CRNI POTOK	333565	1487/5	1,514	ORANICA	DUGOGODIŠNJI ZAKUP POLJOPRIVREDNOG ZEMLJIŠTA U VLASNIŠTVU RH				
575	III SISAČKO-MOSLAVAČKA	TOPUSKO	CRNI POTOK	333565	1558/7	9,510	PAŠNJAK	DUGOGODIŠNJI ZAKUP POLJOPRIVREDNOG ZEMLJIŠTA U VLASNIŠTVU RH	P2			

R. br	Županija	Općina	Katastarska općina naziv	Katastarska općina brojčana oznaka	Katastarska čestica broj	Katastarska čestica površina m ²	Katastarska čestica način uporebe/katastarska kultura	Katastarska čestica predviđeni oblik raspolaganja	Katastarska čestica specifičnosti	Katastarska čestica dosadašnji oblik raspolaganja	Katastarska čestica trajanje raspolaganja (do datuma)	NAPOMENA
1	2	3	4	5	6	7	8	9	10	11	12	13
576	III SISAČKO-MOSLAVAČKA	TOPUSKO	CRNI POTOK	333565	1558/20	3.442	LIVADA	DUGOGODIŠNJI ZAKUP POLJOPRIVREDNOG ZEMLJIŠTA U VLASNIŠTVU RH				
577	III SISAČKO-MOSLAVAČKA	TOPUSKO	CRNI POTOK	333565	1558/22	1.406	PAŠNJAK	DUGOGODIŠNJI ZAKUP POLJOPRIVREDNOG ZEMLJIŠTA U VLASNIŠTVU RH	P2			
578	III SISAČKO-MOSLAVAČKA	TOPUSKO	CRNI POTOK	333565	1558/25	766	PAŠNJAK	DUGOGODIŠNJI ZAKUP POLJOPRIVREDNOG ZEMLJIŠTA U VLASNIŠTVU RH	P2			
579	III SISAČKO-MOSLAVAČKA	TOPUSKO	CRNI POTOK	333565	1728/1	813	ORANICA	DUGOGODIŠNJI ZAKUP POLJOPRIVREDNOG ZEMLJIŠTA U VLASNIŠTVU RH				
580	III SISAČKO-MOSLAVAČKA	TOPUSKO	ČEMERNICA	333573	1082/4	1.960	VOĆNJAK	DUGOGODIŠNJI ZAKUP POLJOPRIVREDNOG ZEMLJIŠTA U VLASNIŠTVU RH	P2	DUGOGODIŠNJI ZAKUP POLJOPRIVREDNOG ZEMLJIŠTA U VLASNIŠTVU RH	18.10.61	
581	III SISAČKO-MOSLAVAČKA	TOPUSKO	ČEMERNICA	333573	1082/5	1.672	VOĆNJAK	DUGOGODIŠNJI ZAKUP POLJOPRIVREDNOG ZEMLJIŠTA U VLASNIŠTVU RH	P2	DUGOGODIŠNJI ZAKUP POLJOPRIVREDNOG ZEMLJIŠTA U VLASNIŠTVU RH	18.10.61	
582	III SISAČKO-MOSLAVAČKA	TOPUSKO	ČEMERNICA	333573	1083/1	14.135	VOĆNJAK	DUGOGODIŠNJI ZAKUP POLJOPRIVREDNOG ZEMLJIŠTA U VLASNIŠTVU RH	P2	DUGOGODIŠNJI ZAKUP POLJOPRIVREDNOG ZEMLJIŠTA U VLASNIŠTVU RH	18.10.61	
583	III SISAČKO-MOSLAVAČKA	TOPUSKO	ČEMERNICA	333573	1083/1	727	LIVADA	DUGOGODIŠNJI ZAKUP POLJOPRIVREDNOG ZEMLJIŠTA U VLASNIŠTVU RH				
584	III SISAČKO-MOSLAVAČKA	TOPUSKO	ČEMERNICA	333573	1156	14.408	VOĆNJAK	DUGOGODIŠNJI ZAKUP POLJOPRIVREDNOG ZEMLJIŠTA U VLASNIŠTVU RH	P2	DUGOGODIŠNJI ZAKUP POLJOPRIVREDNOG ZEMLJIŠTA U VLASNIŠTVU RH	18.10.61	
585	III SISAČKO-MOSLAVAČKA	TOPUSKO	ČEMERNICA	333573	1462	8.981	VOĆNJAK	DUGOGODIŠNJI ZAKUP POLJOPRIVREDNOG ZEMLJIŠTA U VLASNIŠTVU RH	P2	DUGOGODIŠNJI ZAKUP POLJOPRIVREDNOG ZEMLJIŠTA U VLASNIŠTVU RH	18.10.61	
586	III SISAČKO-MOSLAVAČKA	TOPUSKO	ČEMERNICA	333573	1465	6.398	VOĆNJAK	DUGOGODIŠNJI ZAKUP POLJOPRIVREDNOG ZEMLJIŠTA U VLASNIŠTVU RH	P2	DUGOGODIŠNJI ZAKUP POLJOPRIVREDNOG ZEMLJIŠTA U VLASNIŠTVU RH	18.10.61	
587	III SISAČKO-MOSLAVAČKA	TOPUSKO	ČEMERNICA	333573	1466	3.701	ORANICA	DUGOGODIŠNJI ZAKUP POLJOPRIVREDNOG ZEMLJIŠTA U VLASNIŠTVU RH	P2	DUGOGODIŠNJI ZAKUP POLJOPRIVREDNOG ZEMLJIŠTA U VLASNIŠTVU RH	18.10.61	
588	III SISAČKO-MOSLAVAČKA	TOPUSKO	ČEMERNICA	333573	1467	3.055	ORANICA	DUGOGODIŠNJI ZAKUP POLJOPRIVREDNOG ZEMLJIŠTA U VLASNIŠTVU RH	P2	DUGOGODIŠNJI ZAKUP POLJOPRIVREDNOG ZEMLJIŠTA U VLASNIŠTVU RH	18.10.61	
589	III SISAČKO-MOSLAVAČKA	TOPUSKO	ČEMERNICA	333573	1467	520	VOĆNJAK	DUGOGODIŠNJI ZAKUP POLJOPRIVREDNOG ZEMLJIŠTA U VLASNIŠTVU RH				
590	III SISAČKO-MOSLAVAČKA	TOPUSKO	ČEMERNICA	333573	1468/1	2.165	ORANICA	DUGOGODIŠNJI ZAKUP POLJOPRIVREDNOG ZEMLJIŠTA U VLASNIŠTVU RH				

R. br	Županija	Općina	Katastarska općina naziv	Katastarska općina brojčana oznaka	Katastarska čestica broj	Katastarska čestica površina m ²	Katastarska čestica način uporabe/katastarska kultura	Katastarska čestica predviđeni oblik raspolaganja	Katastarska čestica specifičnosti	Katastarska čestica dosadašnji oblik raspolaganja	Katastarska čestica trajanje raspolaganja (do datuma)	NAPOMENA
1	2	3	4	5	6	7	8	9	10	11	12	13
591	III SISAČKO-MOSLAVAČKA	TOPUSKO	ČEMERNICA	333573	1468/2	660	VOĆNJAK	DUGOGODIŠNJI ZAKUP POLJOPRIVREDNOG ZEMLJIŠTA U VLASNIŠTVU RH		DUGOGODIŠNJI ZAKUP POLJOPRIVREDNOG ZEMLJIŠTA U VLASNIŠTVU RH	18.10.61	
592	III SISAČKO-MOSLAVAČKA	TOPUSKO	ČEMERNICA	333573	1468/2	1.678	ORANICA	DUGOGODIŠNJI ZAKUP POLJOPRIVREDNOG ZEMLJIŠTA U VLASNIŠTVU RH		DUGOGODIŠNJI ZAKUP POLJOPRIVREDNOG ZEMLJIŠTA U VLASNIŠTVU RH	18.10.61	
593	III SISAČKO-MOSLAVAČKA	TOPUSKO	ČEMERNICA	333573	1469/1	1.547	ORANICA	DUGOGODIŠNJI ZAKUP POLJOPRIVREDNOG ZEMLJIŠTA U VLASNIŠTVU RH		DUGOGODIŠNJI ZAKUP POLJOPRIVREDNOG ZEMLJIŠTA U VLASNIŠTVU RH	18.10.61	
594	III SISAČKO-MOSLAVAČKA	TOPUSKO	ČEMERNICA	333573	1469/2	1.798	ORANICA	DUGOGODIŠNJI ZAKUP POLJOPRIVREDNOG ZEMLJIŠTA U VLASNIŠTVU RH		DUGOGODIŠNJI ZAKUP POLJOPRIVREDNOG ZEMLJIŠTA U VLASNIŠTVU RH	18.10.61	
595	III SISAČKO-MOSLAVAČKA	TOPUSKO	ČEMERNICA	333573	1470	2.319	ORANICA	DUGOGODIŠNJI ZAKUP POLJOPRIVREDNOG ZEMLJIŠTA U VLASNIŠTVU RH	P2	DUGOGODIŠNJI ZAKUP POLJOPRIVREDNOG ZEMLJIŠTA U VLASNIŠTVU RH	18.10.61	
596	III SISAČKO-MOSLAVAČKA	TOPUSKO	ČEMERNICA	333573	1470	735	VOĆNJAK	DUGOGODIŠNJI ZAKUP POLJOPRIVREDNOG ZEMLJIŠTA U VLASNIŠTVU RH		DUGOGODIŠNJI ZAKUP POLJOPRIVREDNOG ZEMLJIŠTA U VLASNIŠTVU RH	18.10.61	
597	III SISAČKO-MOSLAVAČKA	TOPUSKO	ČEMERNICA	333573	1471/1	1.343	ORANICA	DUGOGODIŠNJI ZAKUP POLJOPRIVREDNOG ZEMLJIŠTA U VLASNIŠTVU RH	P2	DUGOGODIŠNJI ZAKUP POLJOPRIVREDNOG ZEMLJIŠTA U VLASNIŠTVU RH	18.10.61	
598	III SISAČKO-MOSLAVAČKA	TOPUSKO	ČEMERNICA	333573	1471/1	265	VOĆNJAK	DUGOGODIŠNJI ZAKUP POLJOPRIVREDNOG ZEMLJIŠTA U VLASNIŠTVU RH		DUGOGODIŠNJI ZAKUP POLJOPRIVREDNOG ZEMLJIŠTA U VLASNIŠTVU RH	18.10.61	
599	III SISAČKO-MOSLAVAČKA	TOPUSKO	ČEMERNICA	333573	1471/2	641	ORANICA	DUGOGODIŠNJI ZAKUP POLJOPRIVREDNOG ZEMLJIŠTA U VLASNIŠTVU RH	P2	DUGOGODIŠNJI ZAKUP POLJOPRIVREDNOG ZEMLJIŠTA U VLASNIŠTVU RH	18.10.61	
600	III SISAČKO-MOSLAVAČKA	TOPUSKO	ČEMERNICA	333573	1471/2	280	VOĆNJAK	DUGOGODIŠNJI ZAKUP POLJOPRIVREDNOG ZEMLJIŠTA U VLASNIŠTVU RH		DUGOGODIŠNJI ZAKUP POLJOPRIVREDNOG ZEMLJIŠTA U VLASNIŠTVU RH	18.10.61	
601	III SISAČKO-MOSLAVAČKA	TOPUSKO	ČEMERNICA	333573	1471/3	781	ORANICA	DUGOGODIŠNJI ZAKUP POLJOPRIVREDNOG ZEMLJIŠTA U VLASNIŠTVU RH	P2	DUGOGODIŠNJI ZAKUP POLJOPRIVREDNOG ZEMLJIŠTA U VLASNIŠTVU RH	18.10.61	
602	III SISAČKO-MOSLAVAČKA	TOPUSKO	ČEMERNICA	333573	1471/3	370	VOĆNJAK	DUGOGODIŠNJI ZAKUP POLJOPRIVREDNOG ZEMLJIŠTA U VLASNIŠTVU RH		DUGOGODIŠNJI ZAKUP POLJOPRIVREDNOG ZEMLJIŠTA U VLASNIŠTVU RH	18.10.61	
603	III SISAČKO-MOSLAVAČKA	TOPUSKO	ČEMERNICA	333573	1471/4	570	VOĆNJAK	DUGOGODIŠNJI ZAKUP POLJOPRIVREDNOG ZEMLJIŠTA U VLASNIŠTVU RH	P2	DUGOGODIŠNJI ZAKUP POLJOPRIVREDNOG ZEMLJIŠTA U VLASNIŠTVU RH	18.10.61	
604	III SISAČKO-MOSLAVAČKA	TOPUSKO	ČEMERNICA	333573	1471/4	811	ORANICA	DUGOGODIŠNJI ZAKUP POLJOPRIVREDNOG ZEMLJIŠTA U VLASNIŠTVU RH		DUGOGODIŠNJI ZAKUP POLJOPRIVREDNOG ZEMLJIŠTA U VLASNIŠTVU RH	18.10.61	

R. br	Županija	Općina	Katastarska općina naziv	Katastarska općina brojčana oznaka	Katastarska čestica broj	Katastarska čestica površina m ²	Katastarska čestica način uporebe/katastarska kultura	Katastarska čestica predviđeni oblik raspolaganja	Katastarska čestica specifičnosti	Katastarska čestica dosadašnji oblik raspolaganja	Katastarska čestica trajanje raspolaganja (do datuma)	NAPOMENA
1	2	3	4	5	6	7	8	9	10	11	12	13
605	III SISAČKO-MOSLAVAČKA	TOPUSKO	ČEMERNICA	333573	1473/1	3.507	VOĆNJAK	DUGOGODIŠNJI ZAKUP POLJOPRIVREDNOG ZEMLJIŠTA U VLASNIŠTVU RH	P2	DUGOGODIŠNJI ZAKUP POLJOPRIVREDNOG ZEMLJIŠTA U VLASNIŠTVU RH	18.10.61	
606	III SISAČKO-MOSLAVAČKA	TOPUSKO	ČEMERNICA	333573	1833/2	6.370	VOĆNJAK	DUGOGODIŠNJI ZAKUP POLJOPRIVREDNOG ZEMLJIŠTA U VLASNIŠTVU RH	P2	DUGOGODIŠNJI ZAKUP POLJOPRIVREDNOG ZEMLJIŠTA U VLASNIŠTVU RH	18.10.61	
607	III SISAČKO-MOSLAVAČKA	TOPUSKO	ČEMERNICA	333573	1833/2	2.043	ORANICA	DUGOGODIŠNJI ZAKUP POLJOPRIVREDNOG ZEMLJIŠTA U VLASNIŠTVU RH		DUGOGODIŠNJI ZAKUP POLJOPRIVREDNOG ZEMLJIŠTA U VLASNIŠTVU RH	18.10.61	
608	III SISAČKO-MOSLAVAČKA	TOPUSKO	ČEMERNICA	333573	15/2	975	ORANICA	DUGOGODIŠNJI ZAKUP POLJOPRIVREDNOG ZEMLJIŠTA U VLASNIŠTVU RH				
609	III SISAČKO-MOSLAVAČKA	TOPUSKO	ČEMERNICA	333573	18/2	1.636	ORANICA	DUGOGODIŠNJI ZAKUP POLJOPRIVREDNOG ZEMLJIŠTA U VLASNIŠTVU RH				
610	III SISAČKO-MOSLAVAČKA	TOPUSKO	ČEMERNICA	333573	33/22	1.439	PAŠNJAK	DUGOGODIŠNJI ZAKUP POLJOPRIVREDNOG ZEMLJIŠTA U VLASNIŠTVU RH				
611	III SISAČKO-MOSLAVAČKA	TOPUSKO	ČEMERNICA	333573	33/37	669	PAŠNJAK	DUGOGODIŠNJI ZAKUP POLJOPRIVREDNOG ZEMLJIŠTA U VLASNIŠTVU RH				
612	III SISAČKO-MOSLAVAČKA	TOPUSKO	ČEMERNICA	333573	*53	1.676	ORANICA	DUGOGODIŠNJI ZAKUP POLJOPRIVREDNOG ZEMLJIŠTA U VLASNIŠTVU RH				
613	III SISAČKO-MOSLAVAČKA	TOPUSKO	ČEMERNICA	333573	*74	691	ORANICA	DUGOGODIŠNJI ZAKUP POLJOPRIVREDNOG ZEMLJIŠTA U VLASNIŠTVU RH				
614	III SISAČKO-MOSLAVAČKA	TOPUSKO	ČEMERNICA	333573	*77	2.298	ORANICA	DUGOGODIŠNJI ZAKUP POLJOPRIVREDNOG ZEMLJIŠTA U VLASNIŠTVU RH				
615	III SISAČKO-MOSLAVAČKA	TOPUSKO	ČEMERNICA	333573	*78	1.050	ORANICA	DUGOGODIŠNJI ZAKUP POLJOPRIVREDNOG ZEMLJIŠTA U VLASNIŠTVU RH	P2			
616	III SISAČKO-MOSLAVAČKA	TOPUSKO	ČEMERNICA	333573	86/26	8.531	PAŠNJAK	DUGOGODIŠNJI ZAKUP POLJOPRIVREDNOG ZEMLJIŠTA U VLASNIŠTVU RH				
617	III SISAČKO-MOSLAVAČKA	TOPUSKO	ČEMERNICA	333573	*94	1.485	ORANICA	DUGOGODIŠNJI ZAKUP POLJOPRIVREDNOG ZEMLJIŠTA U VLASNIŠTVU RH				
618	III SISAČKO-MOSLAVAČKA	TOPUSKO	ČEMERNICA	333573	*123/1	590	VOĆNJAK	DUGOGODIŠNJI ZAKUP POLJOPRIVREDNOG ZEMLJIŠTA U VLASNIŠTVU RH				
619	III SISAČKO-MOSLAVAČKA	TOPUSKO	ČEMERNICA	333573	*125/2	888	PAŠNJAK	DUGOGODIŠNJI ZAKUP POLJOPRIVREDNOG ZEMLJIŠTA U VLASNIŠTVU RH				
620	III SISAČKO-MOSLAVAČKA	TOPUSKO	ČEMERNICA	333573	126/26	867	ORANICA	DUGOGODIŠNJI ZAKUP POLJOPRIVREDNOG ZEMLJIŠTA U VLASNIŠTVU RH				
621	III SISAČKO-MOSLAVAČKA	TOPUSKO	ČEMERNICA	333573	*127	1.072	ORANICA	DUGOGODIŠNJI ZAKUP POLJOPRIVREDNOG ZEMLJIŠTA U VLASNIŠTVU RH				

R. br	Županija	Općina	Katastarska općina naziv	Katastarska općina brojčana oznaka	Katastarska čestica broj	Katastarska čestica površina m ²	Katastarska čestica način uporebe/katastarska kultura	Katastarska čestica predviđeni oblik raspolaganja	Katastarska čestica specifičnosti	Katastarska čestica dosadašnji oblik raspolaganja	Katastarska čestica trajanje raspolaganja (do datuma)	NAPOMENA
1	2	3	4	5	6	7	8	9	10	11	12	13
622	III SISAČKO-MOSLAVAČKA	TOPUSKO	ČEMERNICA	333573	130/2	374	PAŠNJAK	DUGOGODIŠNJI ZAKUP POLJOPRIVREDNOG ZEMLJIŠTA U VLASNIŠTVU RH				
623	III SISAČKO-MOSLAVAČKA	TOPUSKO	ČEMERNICA	333573	139/13	17.426	PAŠNJAK	DUGOGODIŠNJI ZAKUP POLJOPRIVREDNOG ZEMLJIŠTA U VLASNIŠTVU RH				
624	III SISAČKO-MOSLAVAČKA	TOPUSKO	ČEMERNICA	333573	139/14	953	ORANICA	DUGOGODIŠNJI ZAKUP POLJOPRIVREDNOG ZEMLJIŠTA U VLASNIŠTVU RH				
625	III SISAČKO-MOSLAVAČKA	TOPUSKO	ČEMERNICA	333573	139/14	5.755	ORANICA	DUGOGODIŠNJI ZAKUP POLJOPRIVREDNOG ZEMLJIŠTA U VLASNIŠTVU RH				
626	III SISAČKO-MOSLAVAČKA	TOPUSKO	ČEMERNICA	333573	139/19	1.583	LIVADA	DUGOGODIŠNJI ZAKUP POLJOPRIVREDNOG ZEMLJIŠTA U VLASNIŠTVU RH				
627	III SISAČKO-MOSLAVAČKA	TOPUSKO	ČEMERNICA	333573	139/19	3.597	ORANICA	DUGOGODIŠNJI ZAKUP POLJOPRIVREDNOG ZEMLJIŠTA U VLASNIŠTVU RH				
628	III SISAČKO-MOSLAVAČKA	TOPUSKO	ČEMERNICA	333573	139/22	2.805	ORANICA	DUGOGODIŠNJI ZAKUP POLJOPRIVREDNOG ZEMLJIŠTA U VLASNIŠTVU RH				
629	III SISAČKO-MOSLAVAČKA	TOPUSKO	ČEMERNICA	333573	139/25	11.509	ORANICA	DUGOGODIŠNJI ZAKUP POLJOPRIVREDNOG ZEMLJIŠTA U VLASNIŠTVU RH				
630	III SISAČKO-MOSLAVAČKA	TOPUSKO	ČEMERNICA	333573	139/25	3.237	ORANICA	DUGOGODIŠNJI ZAKUP POLJOPRIVREDNOG ZEMLJIŠTA U VLASNIŠTVU RH				
631	III SISAČKO-MOSLAVAČKA	TOPUSKO	ČEMERNICA	333573	139/26	565	PAŠNJAK	DUGOGODIŠNJI ZAKUP POLJOPRIVREDNOG ZEMLJIŠTA U VLASNIŠTVU RH				
632	III SISAČKO-MOSLAVAČKA	TOPUSKO	ČEMERNICA	333573	139/27	3.237	ORANICA	DUGOGODIŠNJI ZAKUP POLJOPRIVREDNOG ZEMLJIŠTA U VLASNIŠTVU RH				
633	III SISAČKO-MOSLAVAČKA	TOPUSKO	ČEMERNICA	333573	139/27	3.003	PAŠNJAK	DUGOGODIŠNJI ZAKUP POLJOPRIVREDNOG ZEMLJIŠTA U VLASNIŠTVU RH				
634	III SISAČKO-MOSLAVAČKA	TOPUSKO	ČEMERNICA	333573	139/28	6.500	PAŠNJAK	DUGOGODIŠNJI ZAKUP POLJOPRIVREDNOG ZEMLJIŠTA U VLASNIŠTVU RH				
635	III SISAČKO-MOSLAVAČKA	TOPUSKO	ČEMERNICA	333573	143/2	360	LIVADA	DUGOGODIŠNJI ZAKUP POLJOPRIVREDNOG ZEMLJIŠTA U VLASNIŠTVU RH				
636	III SISAČKO-MOSLAVAČKA	TOPUSKO	ČEMERNICA	333573	151/3	2.562	ORANICA	DUGOGODIŠNJI ZAKUP POLJOPRIVREDNOG ZEMLJIŠTA U VLASNIŠTVU RH				
637	III SISAČKO-MOSLAVAČKA	TOPUSKO	ČEMERNICA	333573	152/1	6.668	ORANICA	DUGOGODIŠNJI ZAKUP POLJOPRIVREDNOG ZEMLJIŠTA U VLASNIŠTVU RH				
638	III SISAČKO-MOSLAVAČKA	TOPUSKO	ČEMERNICA	333573	152/8	1.259	PAŠNJAK	DUGOGODIŠNJI ZAKUP POLJOPRIVREDNOG ZEMLJIŠTA U VLASNIŠTVU RH				
639	III SISAČKO-MOSLAVAČKA	TOPUSKO	ČEMERNICA	333573	152/9	795	PAŠNJAK	DUGOGODIŠNJI ZAKUP POLJOPRIVREDNOG ZEMLJIŠTA U VLASNIŠTVU RH				

R. br	Županija	Općina	Katastarska općina naziv	Katastarska općina brojčana oznaka	Katastarska čestica broj	Katastarska čestica površina m ²	Katastarska čestica način uporebe/katastarska kultura	Katastarska čestica predviđeni oblik raspolaganja	Katastarska čestica specifičnosti	Katastarska čestica dosadašnji oblik raspolaganja	Katastarska čestica trajanje raspolaganja (do datuma)	NAPOMENA
1	2	3	4	5	6	7	8	9	10	11	12	13
640	III SISAČKO-MOSLAVAČKA	TOPUSKO	ČEMERNICA	333573	185/12	2.266	ORANICA	DUGOGODIŠNJI ZAKUP POLJOPRIVREDNOG ZEMLJIŠTA U VLASNIŠTVU RH				
641	III SISAČKO-MOSLAVAČKA	TOPUSKO	ČEMERNICA	333573	217/4	2.723	ORANICA	DUGOGODIŠNJI ZAKUP POLJOPRIVREDNOG ZEMLJIŠTA U VLASNIŠTVU RH				
642	III SISAČKO-MOSLAVAČKA	TOPUSKO	ČEMERNICA	333573	217/4	2.726	PAŠNJAK	DUGOGODIŠNJI ZAKUP POLJOPRIVREDNOG ZEMLJIŠTA U VLASNIŠTVU RH				
643	III SISAČKO-MOSLAVAČKA	TOPUSKO	ČEMERNICA	333573	217/5	2.410	ORANICA	DUGOGODIŠNJI ZAKUP POLJOPRIVREDNOG ZEMLJIŠTA U VLASNIŠTVU RH				
644	III SISAČKO-MOSLAVAČKA	TOPUSKO	ČEMERNICA	333573	217/5	2.410	PAŠNJAK	DUGOGODIŠNJI ZAKUP POLJOPRIVREDNOG ZEMLJIŠTA U VLASNIŠTVU RH				
645	III SISAČKO-MOSLAVAČKA	TOPUSKO	ČEMERNICA	333573	217/6	5.600	ORANICA	DUGOGODIŠNJI ZAKUP POLJOPRIVREDNOG ZEMLJIŠTA U VLASNIŠTVU RH				
646	III SISAČKO-MOSLAVAČKA	TOPUSKO	ČEMERNICA	333573	217/6	5.604	PAŠNJAK	DUGOGODIŠNJI ZAKUP POLJOPRIVREDNOG ZEMLJIŠTA U VLASNIŠTVU RH				
647	III SISAČKO-MOSLAVAČKA	TOPUSKO	ČEMERNICA	333573	217/7	2.831	ORANICA	DUGOGODIŠNJI ZAKUP POLJOPRIVREDNOG ZEMLJIŠTA U VLASNIŠTVU RH				
648	III SISAČKO-MOSLAVAČKA	TOPUSKO	ČEMERNICA	333573	217/7	2.834	PAŠNJAK	DUGOGODIŠNJI ZAKUP POLJOPRIVREDNOG ZEMLJIŠTA U VLASNIŠTVU RH				
649	III SISAČKO-MOSLAVAČKA	TOPUSKO	ČEMERNICA	333573	217/8	3.586	PAŠNJAK	DUGOGODIŠNJI ZAKUP POLJOPRIVREDNOG ZEMLJIŠTA U VLASNIŠTVU RH				
650	III SISAČKO-MOSLAVAČKA	TOPUSKO	ČEMERNICA	333573	217/8	3.586	ORANICA	DUGOGODIŠNJI ZAKUP POLJOPRIVREDNOG ZEMLJIŠTA U VLASNIŠTVU RH				
651	III SISAČKO-MOSLAVAČKA	TOPUSKO	ČEMERNICA	333573	217/9	3.902	PAŠNJAK	DUGOGODIŠNJI ZAKUP POLJOPRIVREDNOG ZEMLJIŠTA U VLASNIŠTVU RH				
652	III SISAČKO-MOSLAVAČKA	TOPUSKO	ČEMERNICA	333573	217/9	3.902	ORANICA	DUGOGODIŠNJI ZAKUP POLJOPRIVREDNOG ZEMLJIŠTA U VLASNIŠTVU RH				
653	III SISAČKO-MOSLAVAČKA	TOPUSKO	ČEMERNICA	333573	217/11	3.489	ORANICA	DUGOGODIŠNJI ZAKUP POLJOPRIVREDNOG ZEMLJIŠTA U VLASNIŠTVU RH				
654	III SISAČKO-MOSLAVAČKA	TOPUSKO	ČEMERNICA	333573	217/12	16.185	ORANICA	DUGOGODIŠNJI ZAKUP POLJOPRIVREDNOG ZEMLJIŠTA U VLASNIŠTVU RH				
655	III SISAČKO-MOSLAVAČKA	TOPUSKO	ČEMERNICA	333573	217/13	13.703	ORANICA	DUGOGODIŠNJI ZAKUP POLJOPRIVREDNOG ZEMLJIŠTA U VLASNIŠTVU RH				
656	III SISAČKO-MOSLAVAČKA	TOPUSKO	ČEMERNICA	333573	217/14	11.869	ORANICA	DUGOGODIŠNJI ZAKUP POLJOPRIVREDNOG ZEMLJIŠTA U VLASNIŠTVU RH				
657	III SISAČKO-MOSLAVAČKA	TOPUSKO	ČEMERNICA	333573	217/17	6.035	ORANICA	DUGOGODIŠNJI ZAKUP POLJOPRIVREDNOG ZEMLJIŠTA U VLASNIŠTVU RH				

R. br	Županija	Općina	Katastarska općina naziv	Katastarska općina brojačna oznaka	Katastarska čestica broj	Katastarska čestica površina m ²	Katastarska čestica način uporebe/katastarska kultura	Katastarska čestica predviđeni oblik raspolaganja	Katastarska čestica specifičnosti	Katastarska čestica dosadašnji oblik raspolaganja	Katastarska čestica trajanje raspolaganja (do datuma)	NAPOMENA
1	2	3	4	5	6	7	8	9	10	11	12	13
658	III SISAČKO-MOSLAVAČKA	TOPUSKO	ČEMERNICA	333573	217/18	223	PAŠNJAK	DUGOGODIŠNJI ZAKUP POLJOPRIVREDNOG ZEMLJIŠTA U VLASNIŠTVU RH				
659	III SISAČKO-MOSLAVAČKA	TOPUSKO	ČEMERNICA	333573	227/30	4.125	LIVADA	DUGOGODIŠNJI ZAKUP POLJOPRIVREDNOG ZEMLJIŠTA U VLASNIŠTVU RH				
660	III SISAČKO-MOSLAVAČKA	TOPUSKO	ČEMERNICA	333573	227/32	11.869	PAŠNJAK	DUGOGODIŠNJI ZAKUP POLJOPRIVREDNOG ZEMLJIŠTA U VLASNIŠTVU RH				
661	III SISAČKO-MOSLAVAČKA	TOPUSKO	ČEMERNICA	333573	227/33	4.769	PAŠNJAK	DUGOGODIŠNJI ZAKUP POLJOPRIVREDNOG ZEMLJIŠTA U VLASNIŠTVU RH				
662	III SISAČKO-MOSLAVAČKA	TOPUSKO	ČEMERNICA	333573	227/54	3.776	PAŠNJAK	DUGOGODIŠNJI ZAKUP POLJOPRIVREDNOG ZEMLJIŠTA U VLASNIŠTVU RH				
663	III SISAČKO-MOSLAVAČKA	TOPUSKO	ČEMERNICA	333573	239/6	3.823	PAŠNJAK	DUGOGODIŠNJI ZAKUP POLJOPRIVREDNOG ZEMLJIŠTA U VLASNIŠTVU RH	P2			
664	III SISAČKO-MOSLAVAČKA	TOPUSKO	ČEMERNICA	333573	239/7	486	PAŠNJAK	DUGOGODIŠNJI ZAKUP POLJOPRIVREDNOG ZEMLJIŠTA U VLASNIŠTVU RH				
665	III SISAČKO-MOSLAVAČKA	TOPUSKO	ČEMERNICA	333573	239/8	539	PAŠNJAK	DUGOGODIŠNJI ZAKUP POLJOPRIVREDNOG ZEMLJIŠTA U VLASNIŠTVU RH				
666	III SISAČKO-MOSLAVAČKA	TOPUSKO	ČEMERNICA	333573	239/9	1.852	PAŠNJAK	DUGOGODIŠNJI ZAKUP POLJOPRIVREDNOG ZEMLJIŠTA U VLASNIŠTVU RH				
667	III SISAČKO-MOSLAVAČKA	TOPUSKO	ČEMERNICA	333573	239/10	486	PAŠNJAK	DUGOGODIŠNJI ZAKUP POLJOPRIVREDNOG ZEMLJIŠTA U VLASNIŠTVU RH				
668	III SISAČKO-MOSLAVAČKA	TOPUSKO	ČEMERNICA	333573	241/1	158	PAŠNJAK	DUGOGODIŠNJI ZAKUP POLJOPRIVREDNOG ZEMLJIŠTA U VLASNIŠTVU RH				
669	III SISAČKO-MOSLAVAČKA	TOPUSKO	ČEMERNICA	333573	241/14	15.343	PAŠNJAK	DUGOGODIŠNJI ZAKUP POLJOPRIVREDNOG ZEMLJIŠTA U VLASNIŠTVU RH				
670	III SISAČKO-MOSLAVAČKA	TOPUSKO	ČEMERNICA	333573	241/15	4.550	PAŠNJAK	DUGOGODIŠNJI ZAKUP POLJOPRIVREDNOG ZEMLJIŠTA U VLASNIŠTVU RH				
671	III SISAČKO-MOSLAVAČKA	TOPUSKO	ČEMERNICA	333573	241/17	878	PAŠNJAK	DUGOGODIŠNJI ZAKUP POLJOPRIVREDNOG ZEMLJIŠTA U VLASNIŠTVU RH				
672	III SISAČKO-MOSLAVAČKA	TOPUSKO	ČEMERNICA	333573	241/20	2.104	PAŠNJAK	DUGOGODIŠNJI ZAKUP POLJOPRIVREDNOG ZEMLJIŠTA U VLASNIŠTVU RH	P2			
673	III SISAČKO-MOSLAVAČKA	TOPUSKO	ČEMERNICA	333573	241/21	2.985	PAŠNJAK	DUGOGODIŠNJI ZAKUP POLJOPRIVREDNOG ZEMLJIŠTA U VLASNIŠTVU RH	P2			
674	III SISAČKO-MOSLAVAČKA	TOPUSKO	ČEMERNICA	333573	241/22	762	PAŠNJAK	DUGOGODIŠNJI ZAKUP POLJOPRIVREDNOG ZEMLJIŠTA U VLASNIŠTVU RH	P2			
675	III SISAČKO-MOSLAVAČKA	TOPUSKO	ČEMERNICA	333573	241/40	1.061	PAŠNJAK	DUGOGODIŠNJI ZAKUP POLJOPRIVREDNOG ZEMLJIŠTA U VLASNIŠTVU RH				

R. br	Županija	Općina	Katastarska općina naziv	Katastarska općina brojčana oznaka	Katastarska čestica broj	Katastarska čestica površina m ²	Katastarska čestica način uporebe/katastarska kultura	Katastarska čestica predviđeni oblik raspolaganja	Katastarska čestica specifičnosti	Katastarska čestica dosadašnji oblik raspolaganja	Katastarska čestica trajanje raspolaganja (do datuma)	NAPOMENA
1	2	3	4	5	6	7	8	9	10	11	12	13
676	III SISAČKO-MOSLAVAČKA	TOPUSKO	ČEMERNICA	333573	280	950	PAŠNJAK	DUGOGODIŠNJI ZAKUP POLJOPRIVREDNOG ZEMLJIŠTA U VLASNIŠTVU RH				
677	III SISAČKO-MOSLAVAČKA	TOPUSKO	ČEMERNICA	333573	334/1	90	PAŠNJAK	DUGOGODIŠNJI ZAKUP POLJOPRIVREDNOG ZEMLJIŠTA U VLASNIŠTVU RH				
678	III SISAČKO-MOSLAVAČKA	TOPUSKO	ČEMERNICA	333573	380/1	7,071	ORANICA	DUGOGODIŠNJI ZAKUP POLJOPRIVREDNOG ZEMLJIŠTA U VLASNIŠTVU RH				
679	III SISAČKO-MOSLAVAČKA	TOPUSKO	ČEMERNICA	333573	391/2	299	PAŠNJAK	DUGOGODIŠNJI ZAKUP POLJOPRIVREDNOG ZEMLJIŠTA U VLASNIŠTVU RH				
680	III SISAČKO-MOSLAVAČKA	TOPUSKO	ČEMERNICA	333573	492/2	8,021	ORANICA	DUGOGODIŠNJI ZAKUP POLJOPRIVREDNOG ZEMLJIŠTA U VLASNIŠTVU RH				
681	III SISAČKO-MOSLAVAČKA	TOPUSKO	ČEMERNICA	333573	492/4	4,406	PAŠNJAK	DUGOGODIŠNJI ZAKUP POLJOPRIVREDNOG ZEMLJIŠTA U VLASNIŠTVU RH				
682	III SISAČKO-MOSLAVAČKA	TOPUSKO	ČEMERNICA	333573	532/2	1,093	VOĆNJAK	DUGOGODIŠNJI ZAKUP POLJOPRIVREDNOG ZEMLJIŠTA U VLASNIŠTVU RH				
683	III SISAČKO-MOSLAVAČKA	TOPUSKO	ČEMERNICA	333573	532/46	6,402	PAŠNJAK	DUGOGODIŠNJI ZAKUP POLJOPRIVREDNOG ZEMLJIŠTA U VLASNIŠTVU RH				
684	III SISAČKO-MOSLAVAČKA	TOPUSKO	ČEMERNICA	333573	532/66	3,075	PAŠNJAK	DUGOGODIŠNJI ZAKUP POLJOPRIVREDNOG ZEMLJIŠTA U VLASNIŠTVU RH				
685	III SISAČKO-MOSLAVAČKA	TOPUSKO	ČEMERNICA	333573	532/67	191	PAŠNJAK	DUGOGODIŠNJI ZAKUP POLJOPRIVREDNOG ZEMLJIŠTA U VLASNIŠTVU RH				
686	III SISAČKO-MOSLAVAČKA	TOPUSKO	ČEMERNICA	333573	532/68	3,154	PAŠNJAK	DUGOGODIŠNJI ZAKUP POLJOPRIVREDNOG ZEMLJIŠTA U VLASNIŠTVU RH				
687	III SISAČKO-MOSLAVAČKA	TOPUSKO	ČEMERNICA	333573	532/69	486	PAŠNJAK	DUGOGODIŠNJI ZAKUP POLJOPRIVREDNOG ZEMLJIŠTA U VLASNIŠTVU RH				
688	III SISAČKO-MOSLAVAČKA	TOPUSKO	ČEMERNICA	333573	532/90	3,474	PAŠNJAK	DUGOGODIŠNJI ZAKUP POLJOPRIVREDNOG ZEMLJIŠTA U VLASNIŠTVU RH				
689	III SISAČKO-MOSLAVAČKA	TOPUSKO	ČEMERNICA	333573	532/91	1,349	PAŠNJAK	DUGOGODIŠNJI ZAKUP POLJOPRIVREDNOG ZEMLJIŠTA U VLASNIŠTVU RH				
690	III SISAČKO-MOSLAVAČKA	TOPUSKO	ČEMERNICA	333573	532/92	2,097	PAŠNJAK	DUGOGODIŠNJI ZAKUP POLJOPRIVREDNOG ZEMLJIŠTA U VLASNIŠTVU RH				
691	III SISAČKO-MOSLAVAČKA	TOPUSKO	ČEMERNICA	333573	532/93	1,043	LIVADA	DUGOGODIŠNJI ZAKUP POLJOPRIVREDNOG ZEMLJIŠTA U VLASNIŠTVU RH				
692	III SISAČKO-MOSLAVAČKA	TOPUSKO	ČEMERNICA	333573	532/93	4,676	PAŠNJAK	DUGOGODIŠNJI ZAKUP POLJOPRIVREDNOG ZEMLJIŠTA U VLASNIŠTVU RH				
693	III SISAČKO-MOSLAVAČKA	TOPUSKO	ČEMERNICA	333573	597/6	8,632	ORANICA	DUGOGODIŠNJI ZAKUP POLJOPRIVREDNOG ZEMLJIŠTA U VLASNIŠTVU RH				

R. br	Županija	Općina	Katastarska općina naziv	Katastarska općina brojčana oznaka	Katastarska čestica broj	Katastarska čestica površina m ²	Katastarska čestica način uporebe/katastarska kultura	Katastarska čestica predviđeni oblik raspolaganja	Katastarska čestica specifičnosti	Katastarska čestica dosadašnji oblik raspolaganja	Katastarska čestica trajanje raspolaganja (do datuma)	NAPOMENA
1	2	3	4	5	6	7	8	9	10	11	12	13
694	III SISAČKO-MOSLAVAČKA	TOPUSKO	ČEMERNICA	333573	597/6	4.499	ORANICA	DUGOGODIŠNJI ZAKUP POLJOPRIVREDNOG ZEMLJIŠTA U VLASNIŠTVU RH				
695	III SISAČKO-MOSLAVAČKA	TOPUSKO	ČEMERNICA	333573	597/7	7.193	ORANICA	DUGOGODIŠNJI ZAKUP POLJOPRIVREDNOG ZEMLJIŠTA U VLASNIŠTVU RH				
696	III SISAČKO-MOSLAVAČKA	TOPUSKO	ČEMERNICA	333573	597/8	6.006	ORANICA	DUGOGODIŠNJI ZAKUP POLJOPRIVREDNOG ZEMLJIŠTA U VLASNIŠTVU RH				
697	III SISAČKO-MOSLAVAČKA	TOPUSKO	ČEMERNICA	333573	597/9	12.049	ORANICA	DUGOGODIŠNJI ZAKUP POLJOPRIVREDNOG ZEMLJIŠTA U VLASNIŠTVU RH				
698	III SISAČKO-MOSLAVAČKA	TOPUSKO	ČEMERNICA	333573	597/10	3.108	ORANICA	DUGOGODIŠNJI ZAKUP POLJOPRIVREDNOG ZEMLJIŠTA U VLASNIŠTVU RH				
699	III SISAČKO-MOSLAVAČKA	TOPUSKO	ČEMERNICA	333573	597/11	2.482	ORANICA	DUGOGODIŠNJI ZAKUP POLJOPRIVREDNOG ZEMLJIŠTA U VLASNIŠTVU RH				
700	III SISAČKO-MOSLAVAČKA	TOPUSKO	ČEMERNICA	333573	597/12	1.726	ORANICA	DUGOGODIŠNJI ZAKUP POLJOPRIVREDNOG ZEMLJIŠTA U VLASNIŠTVU RH				
701	III SISAČKO-MOSLAVAČKA	TOPUSKO	ČEMERNICA	333573	597/13	13.059	ORANICA	DUGOGODIŠNJI ZAKUP POLJOPRIVREDNOG ZEMLJIŠTA U VLASNIŠTVU RH				
702	III SISAČKO-MOSLAVAČKA	TOPUSKO	ČEMERNICA	333573	597/14	5.988	ORANICA	DUGOGODIŠNJI ZAKUP POLJOPRIVREDNOG ZEMLJIŠTA U VLASNIŠTVU RH				
703	III SISAČKO-MOSLAVAČKA	TOPUSKO	ČEMERNICA	333573	597/15	13.153	ORANICA	DUGOGODIŠNJI ZAKUP POLJOPRIVREDNOG ZEMLJIŠTA U VLASNIŠTVU RH				
704	III SISAČKO-MOSLAVAČKA	TOPUSKO	ČEMERNICA	333573	597/16	2.805	ORANICA	DUGOGODIŠNJI ZAKUP POLJOPRIVREDNOG ZEMLJIŠTA U VLASNIŠTVU RH				
705	III SISAČKO-MOSLAVAČKA	TOPUSKO	ČEMERNICA	333573	597/17	2.697	LIVADA	DUGOGODIŠNJI ZAKUP POLJOPRIVREDNOG ZEMLJIŠTA U VLASNIŠTVU RH				
706	III SISAČKO-MOSLAVAČKA	TOPUSKO	ČEMERNICA	333573	597/18	14.459	ORANICA	DUGOGODIŠNJI ZAKUP POLJOPRIVREDNOG ZEMLJIŠTA U VLASNIŠTVU RH				
707	III SISAČKO-MOSLAVAČKA	TOPUSKO	ČEMERNICA	333573	597/19	665	ORANICA	DUGOGODIŠNJI ZAKUP POLJOPRIVREDNOG ZEMLJIŠTA U VLASNIŠTVU RH				
708	III SISAČKO-MOSLAVAČKA	TOPUSKO	ČEMERNICA	333573	597/20	1.611	ORANICA	DUGOGODIŠNJI ZAKUP POLJOPRIVREDNOG ZEMLJIŠTA U VLASNIŠTVU RH				
709	III SISAČKO-MOSLAVAČKA	TOPUSKO	ČEMERNICA	333573	597/21	10.711	ORANICA	DUGOGODIŠNJI ZAKUP POLJOPRIVREDNOG ZEMLJIŠTA U VLASNIŠTVU RH				
710	III SISAČKO-MOSLAVAČKA	TOPUSKO	ČEMERNICA	333573	597/22	1.471	ORANICA	DUGOGODIŠNJI ZAKUP POLJOPRIVREDNOG ZEMLJIŠTA U VLASNIŠTVU RH				
711	III SISAČKO-MOSLAVAČKA	TOPUSKO	ČEMERNICA	333573	597/23	2.626	ORANICA	DUGOGODIŠNJI ZAKUP POLJOPRIVREDNOG ZEMLJIŠTA U VLASNIŠTVU RH				

R. br	Županija	Općina	Katastarska općina naziv	Katastarska općina brojčana oznaka	Katastarska čestica broj	Katastarska čestica površina m ²	Katastarska čestica način uporabe/katastarska kultura	Katastarska čestica predviđeni oblik raspolaganja	Katastarska čestica specifičnosti	Katastarska čestica dosadašnji oblik raspolaganja	Katastarska čestica trajanje raspolaganja (do datuma)	NAPOMENA
1	2	3	4	5	6	7	8	9	10	11	12	13
712	III SISAČKO-MOSLAVAČKA	TOPUSKO	ČEMERNICA	333573	597/24	10.607	ORANICA	DUGOGODIŠNJI ZAKUP POLJOPRIVREDNOG ZEMLJIŠTA U VLASNIŠTVU RH				
713	III SISAČKO-MOSLAVAČKA	TOPUSKO	ČEMERNICA	333573	597/25	8.783	ORANICA	DUGOGODIŠNJI ZAKUP POLJOPRIVREDNOG ZEMLJIŠTA U VLASNIŠTVU RH				
714	III SISAČKO-MOSLAVAČKA	TOPUSKO	ČEMERNICA	333573	597/26	6.769	ORANICA	DUGOGODIŠNJI ZAKUP POLJOPRIVREDNOG ZEMLJIŠTA U VLASNIŠTVU RH				
715	III SISAČKO-MOSLAVAČKA	TOPUSKO	ČEMERNICA	333573	597/27	36.398	ORANICA	DUGOGODIŠNJI ZAKUP POLJOPRIVREDNOG ZEMLJIŠTA U VLASNIŠTVU RH				
716	III SISAČKO-MOSLAVAČKA	TOPUSKO	ČEMERNICA	333573	597/28	6.330	ORANICA	DUGOGODIŠNJI ZAKUP POLJOPRIVREDNOG ZEMLJIŠTA U VLASNIŠTVU RH				
717	III SISAČKO-MOSLAVAČKA	TOPUSKO	ČEMERNICA	333573	597/29	1.155	ORANICA	DUGOGODIŠNJI ZAKUP POLJOPRIVREDNOG ZEMLJIŠTA U VLASNIŠTVU RH				
718	III SISAČKO-MOSLAVAČKA	TOPUSKO	ČEMERNICA	333573	597/30	28.018	ORANICA	DUGOGODIŠNJI ZAKUP POLJOPRIVREDNOG ZEMLJIŠTA U VLASNIŠTVU RH				
719	III SISAČKO-MOSLAVAČKA	TOPUSKO	ČEMERNICA	333573	598/2	17.264	ORANICA	DUGOGODIŠNJI ZAKUP POLJOPRIVREDNOG ZEMLJIŠTA U VLASNIŠTVU RH				
720	III SISAČKO-MOSLAVAČKA	TOPUSKO	ČEMERNICA	333573	598/4	21.184	ORANICA	DUGOGODIŠNJI ZAKUP POLJOPRIVREDNOG ZEMLJIŠTA U VLASNIŠTVU RH				
721	III SISAČKO-MOSLAVAČKA	TOPUSKO	ČEMERNICA	333573	598/5	10.502	ORANICA	DUGOGODIŠNJI ZAKUP POLJOPRIVREDNOG ZEMLJIŠTA U VLASNIŠTVU RH				
722	III SISAČKO-MOSLAVAČKA	TOPUSKO	ČEMERNICA	333573	598/6	10.711	ORANICA	DUGOGODIŠNJI ZAKUP POLJOPRIVREDNOG ZEMLJIŠTA U VLASNIŠTVU RH				
723	III SISAČKO-MOSLAVAČKA	TOPUSKO	ČEMERNICA	333573	598/7	5.341	ORANICA	DUGOGODIŠNJI ZAKUP POLJOPRIVREDNOG ZEMLJIŠTA U VLASNIŠTVU RH				
724	III SISAČKO-MOSLAVAČKA	TOPUSKO	ČEMERNICA	333573	598/9	6.564	ORANICA	DUGOGODIŠNJI ZAKUP POLJOPRIVREDNOG ZEMLJIŠTA U VLASNIŠTVU RH				
725	III SISAČKO-MOSLAVAČKA	TOPUSKO	ČEMERNICA	333573	598/11	16.286	ORANICA	DUGOGODIŠNJI ZAKUP POLJOPRIVREDNOG ZEMLJIŠTA U VLASNIŠTVU RH				
726	III SISAČKO-MOSLAVAČKA	TOPUSKO	ČEMERNICA	333573	598/14	3.866	ORANICA	DUGOGODIŠNJI ZAKUP POLJOPRIVREDNOG ZEMLJIŠTA U VLASNIŠTVU RH				
727	III SISAČKO-MOSLAVAČKA	TOPUSKO	ČEMERNICA	333573	598/16	2.554	PAŠNJAK	DUGOGODIŠNJI ZAKUP POLJOPRIVREDNOG ZEMLJIŠTA U VLASNIŠTVU RH	P2			
728	III SISAČKO-MOSLAVAČKA	TOPUSKO	ČEMERNICA	333573	598/21	7.625	ORANICA	DUGOGODIŠNJI ZAKUP POLJOPRIVREDNOG ZEMLJIŠTA U VLASNIŠTVU RH				
729	III SISAČKO-MOSLAVAČKA	TOPUSKO	ČEMERNICA	333573	598/22	5.899	ORANICA	DUGOGODIŠNJI ZAKUP POLJOPRIVREDNOG ZEMLJIŠTA U VLASNIŠTVU RH				

R. br	Županija	Općina	Katastarska općina naziv	Katastarska općina brojčana oznaka	Katastarska čestica broj	Katastarska čestica površina m ²	Katastarska čestica način uporebe/katastarska kultura	Katastarska čestica predviđeni oblik raspolaganja	Katastarska čestica specifičnosti	Katastarska čestica dosadašnji oblik raspolaganja	Katastarska čestica trajanje raspolaganja (do datuma)	NAPOMENA
1	2	3	4	5	6	7	8	9	10	11	12	13
730	III SISAČKO-MOSLAVAČKA	TOPUSKO	ČEMERNICA	333573	598/23	11,276	ORANICA	DUGOGODIŠNJI ZAKUP POLJOPRIVREDNOG ZEMLJIŠTA U VLASNIŠTVU RH				
731	III SISAČKO-MOSLAVAČKA	TOPUSKO	ČEMERNICA	333573	598/28	25,141	ORANICA	DUGOGODIŠNJI ZAKUP POLJOPRIVREDNOG ZEMLJIŠTA U VLASNIŠTVU RH	P2			
732	III SISAČKO-MOSLAVAČKA	TOPUSKO	ČEMERNICA	333573	598/29	11,977	ORANICA	DUGOGODIŠNJI ZAKUP POLJOPRIVREDNOG ZEMLJIŠTA U VLASNIŠTVU RH				
733	III SISAČKO-MOSLAVAČKA	TOPUSKO	ČEMERNICA	333573	598/30	7,625	ORANICA	DUGOGODIŠNJI ZAKUP POLJOPRIVREDNOG ZEMLJIŠTA U VLASNIŠTVU RH	P2			
734	III SISAČKO-MOSLAVAČKA	TOPUSKO	ČEMERNICA	333573	598/31	13,786	ORANICA	DUGOGODIŠNJI ZAKUP POLJOPRIVREDNOG ZEMLJIŠTA U VLASNIŠTVU RH				
735	III SISAČKO-MOSLAVAČKA	TOPUSKO	ČEMERNICA	333573	601/3	219	PAŠNJAK	DUGOGODIŠNJI ZAKUP POLJOPRIVREDNOG ZEMLJIŠTA U VLASNIŠTVU RH				
736	III SISAČKO-MOSLAVAČKA	TOPUSKO	ČEMERNICA	333573	639/28	1,561	PAŠNJAK	DUGOGODIŠNJI ZAKUP POLJOPRIVREDNOG ZEMLJIŠTA U VLASNIŠTVU RH				
737	III SISAČKO-MOSLAVAČKA	TOPUSKO	ČEMERNICA	333573	639/54	568	PAŠNJAK	DUGOGODIŠNJI ZAKUP POLJOPRIVREDNOG ZEMLJIŠTA U VLASNIŠTVU RH				
738	III SISAČKO-MOSLAVAČKA	TOPUSKO	ČEMERNICA	333573	639/55	122	PAŠNJAK	DUGOGODIŠNJI ZAKUP POLJOPRIVREDNOG ZEMLJIŠTA U VLASNIŠTVU RH				
739	III SISAČKO-MOSLAVAČKA	TOPUSKO	ČEMERNICA	333573	721/4	2,989	ORANICA	DUGOGODIŠNJI ZAKUP POLJOPRIVREDNOG ZEMLJIŠTA U VLASNIŠTVU RH				
740	III SISAČKO-MOSLAVAČKA	TOPUSKO	ČEMERNICA	333573	721/4	2,989	PAŠNJAK	DUGOGODIŠNJI ZAKUP POLJOPRIVREDNOG ZEMLJIŠTA U VLASNIŠTVU RH				
741	III SISAČKO-MOSLAVAČKA	TOPUSKO	ČEMERNICA	333573	727/1	4,298	PAŠNJAK	DUGOGODIŠNJI ZAKUP POLJOPRIVREDNOG ZEMLJIŠTA U VLASNIŠTVU RH				
742	III SISAČKO-MOSLAVAČKA	TOPUSKO	ČEMERNICA	333573	727/2	3,183	PAŠNJAK	DUGOGODIŠNJI ZAKUP POLJOPRIVREDNOG ZEMLJIŠTA U VLASNIŠTVU RH				
743	III SISAČKO-MOSLAVAČKA	TOPUSKO	ČEMERNICA	333573	727/4	2,029	PAŠNJAK	DUGOGODIŠNJI ZAKUP POLJOPRIVREDNOG ZEMLJIŠTA U VLASNIŠTVU RH				
744	III SISAČKO-MOSLAVAČKA	TOPUSKO	ČEMERNICA	333573	727/5	611	ORANICA	DUGOGODIŠNJI ZAKUP POLJOPRIVREDNOG ZEMLJIŠTA U VLASNIŠTVU RH				
745	III SISAČKO-MOSLAVAČKA	TOPUSKO	ČEMERNICA	333573	728/1	8,686	PAŠNJAK	DUGOGODIŠNJI ZAKUP POLJOPRIVREDNOG ZEMLJIŠTA U VLASNIŠTVU RH				
746	III SISAČKO-MOSLAVAČKA	TOPUSKO	ČEMERNICA	333573	728/2	324	PAŠNJAK	DUGOGODIŠNJI ZAKUP POLJOPRIVREDNOG ZEMLJIŠTA U VLASNIŠTVU RH				
747	III SISAČKO-MOSLAVAČKA	TOPUSKO	ČEMERNICA	333573	728/3	191	PAŠNJAK	DUGOGODIŠNJI ZAKUP POLJOPRIVREDNOG ZEMLJIŠTA U VLASNIŠTVU RH				

R. br	Županija	Općina	Katastarska općina naziv	Katastarska općina brojčana oznaka	Katastarska čestica broj	Katastarska čestica površina m ²	Katastarska čestica način uporebe/katastarska kultura	Katastarska čestica predviđeni oblik raspolaganja	Katastarska čestica specifičnosti	Katastarska čestica dosadašnji oblik raspolaganja	Katastarska čestica trajanje raspolaganja (do datuma)	NAPOMENA
1	2	3	4	5	6	7	8	9	10	11	12	13
748	III SISAČKO-MOSLAVAČKA	TOPUSKO	ČEMERNICA	333573	729/1	4.370	PAŠNJAK	DUGOGODIŠNJI ZAKUP POLJOPRIVREDNOG ZEMLJIŠTA U VLASNIŠTVU RH				
749	III SISAČKO-MOSLAVAČKA	TOPUSKO	ČEMERNICA	333573	731/1	2.014	PAŠNJAK	DUGOGODIŠNJI ZAKUP POLJOPRIVREDNOG ZEMLJIŠTA U VLASNIŠTVU RH	P2			
750	III SISAČKO-MOSLAVAČKA	TOPUSKO	ČEMERNICA	333573	731/2	1.374	PAŠNJAK	DUGOGODIŠNJI ZAKUP POLJOPRIVREDNOG ZEMLJIŠTA U VLASNIŠTVU RH	P2			
751	III SISAČKO-MOSLAVAČKA	TOPUSKO	ČEMERNICA	333573	731/3	10.937	VOĆNJAK	DUGOGODIŠNJI ZAKUP POLJOPRIVREDNOG ZEMLJIŠTA U VLASNIŠTVU RH	P2			
752	III SISAČKO-MOSLAVAČKA	TOPUSKO	ČEMERNICA	333573	731/4	180	PAŠNJAK	DUGOGODIŠNJI ZAKUP POLJOPRIVREDNOG ZEMLJIŠTA U VLASNIŠTVU RH	P2			
753	III SISAČKO-MOSLAVAČKA	TOPUSKO	ČEMERNICA	333573	731/5	104	PAŠNJAK	DUGOGODIŠNJI ZAKUP POLJOPRIVREDNOG ZEMLJIŠTA U VLASNIŠTVU RH	P2			
754	III SISAČKO-MOSLAVAČKA	TOPUSKO	ČEMERNICA	333573	731/7	5.283	PAŠNJAK	DUGOGODIŠNJI ZAKUP POLJOPRIVREDNOG ZEMLJIŠTA U VLASNIŠTVU RH				
755	III SISAČKO-MOSLAVAČKA	TOPUSKO	ČEMERNICA	333573	731/8	3.269	VOĆNJAK	DUGOGODIŠNJI ZAKUP POLJOPRIVREDNOG ZEMLJIŠTA U VLASNIŠTVU RH				
756	III SISAČKO-MOSLAVAČKA	TOPUSKO	ČEMERNICA	333573	731/9	11.329	VOĆNJAK	DUGOGODIŠNJI ZAKUP POLJOPRIVREDNOG ZEMLJIŠTA U VLASNIŠTVU RH				
757	III SISAČKO-MOSLAVAČKA	TOPUSKO	ČEMERNICA	333573	731/9	11.329	VOĆNJAK	DUGOGODIŠNJI ZAKUP POLJOPRIVREDNOG ZEMLJIŠTA U VLASNIŠTVU RH				
758	III SISAČKO-MOSLAVAČKA	TOPUSKO	ČEMERNICA	333573	731/10	3.438	VOĆNJAK	DUGOGODIŠNJI ZAKUP POLJOPRIVREDNOG ZEMLJIŠTA U VLASNIŠTVU RH	P2			
759	III SISAČKO-MOSLAVAČKA	TOPUSKO	ČEMERNICA	333573	731/10	6.884	PAŠNJAK	DUGOGODIŠNJI ZAKUP POLJOPRIVREDNOG ZEMLJIŠTA U VLASNIŠTVU RH				
760	III SISAČKO-MOSLAVAČKA	TOPUSKO	ČEMERNICA	333573	731/11	9.269	PAŠNJAK	DUGOGODIŠNJI ZAKUP POLJOPRIVREDNOG ZEMLJIŠTA U VLASNIŠTVU RH	P2			
761	III SISAČKO-MOSLAVAČKA	TOPUSKO	ČEMERNICA	333573	731/12	14.879	PAŠNJAK	DUGOGODIŠNJI ZAKUP POLJOPRIVREDNOG ZEMLJIŠTA U VLASNIŠTVU RH	P2			
762	III SISAČKO-MOSLAVAČKA	TOPUSKO	ČEMERNICA	333573	731/13	3.906	PAŠNJAK	DUGOGODIŠNJI ZAKUP POLJOPRIVREDNOG ZEMLJIŠTA U VLASNIŠTVU RH	P2			
763	III SISAČKO-MOSLAVAČKA	TOPUSKO	ČEMERNICA	333573	731/14	9.085	PAŠNJAK	DUGOGODIŠNJI ZAKUP POLJOPRIVREDNOG ZEMLJIŠTA U VLASNIŠTVU RH				
764	III SISAČKO-MOSLAVAČKA	TOPUSKO	ČEMERNICA	333573	731/15	19.080	VOĆNJAK	DUGOGODIŠNJI ZAKUP POLJOPRIVREDNOG ZEMLJIŠTA U VLASNIŠTVU RH				
765	III SISAČKO-MOSLAVAČKA	TOPUSKO	ČEMERNICA	333573	731/16	3.553	VOĆNJAK	DUGOGODIŠNJI ZAKUP POLJOPRIVREDNOG ZEMLJIŠTA U VLASNIŠTVU RH				

R. br	Županija	Općina	Katastarska općina naziv	Katastarska općina brojačna oznaka	Katastarska čestica broj	Katastarska čestica površina m ²	Katastarska čestica način uporebe/katastarska kultura	Katastarska čestica predviđeni oblik raspolaganja	Katastarska čestica specifičnosti	Katastarska čestica dosadašnji oblik raspolaganja	Katastarska čestica trajanje raspolaganja (do datuma)	NAPOMENA
1	2	3	4	5	6	7	8	9	10	11	12	13
766	III SISAČKO-MOSLAVAČKA	TOPUSKO	ČEMERNICA	333573	731/17	7.898	PAŠNJAK	DUGOGODIŠNJI ZAKUP POLJOPRIVREDNOG ZEMLJIŠTA U VLASNIŠTVU RH				
767	III SISAČKO-MOSLAVAČKA	TOPUSKO	ČEMERNICA	333573	731/18	6.150	PAŠNJAK	DUGOGODIŠNJI ZAKUP POLJOPRIVREDNOG ZEMLJIŠTA U VLASNIŠTVU RH				
768	III SISAČKO-MOSLAVAČKA	TOPUSKO	ČEMERNICA	333573	731/19	11.419	PAŠNJAK	DUGOGODIŠNJI ZAKUP POLJOPRIVREDNOG ZEMLJIŠTA U VLASNIŠTVU RH				
769	III SISAČKO-MOSLAVAČKA	TOPUSKO	ČEMERNICA	333573	731/20	2.597	LIVADA	DUGOGODIŠNJI ZAKUP POLJOPRIVREDNOG ZEMLJIŠTA U VLASNIŠTVU RH				
770	III SISAČKO-MOSLAVAČKA	TOPUSKO	ČEMERNICA	333573	731/21	8.164	PAŠNJAK	DUGOGODIŠNJI ZAKUP POLJOPRIVREDNOG ZEMLJIŠTA U VLASNIŠTVU RH				
771	III SISAČKO-MOSLAVAČKA	TOPUSKO	ČEMERNICA	333573	731/22	2.050	PAŠNJAK	DUGOGODIŠNJI ZAKUP POLJOPRIVREDNOG ZEMLJIŠTA U VLASNIŠTVU RH				
772	III SISAČKO-MOSLAVAČKA	TOPUSKO	ČEMERNICA	333573	731/23	34.844	PAŠNJAK	DUGOGODIŠNJI ZAKUP POLJOPRIVREDNOG ZEMLJIŠTA U VLASNIŠTVU RH				
773	III SISAČKO-MOSLAVAČKA	TOPUSKO	ČEMERNICA	333573	731/24	17.354	PAŠNJAK	DUGOGODIŠNJI ZAKUP POLJOPRIVREDNOG ZEMLJIŠTA U VLASNIŠTVU RH				
774	III SISAČKO-MOSLAVAČKA	TOPUSKO	ČEMERNICA	333573	731/25	4.902	PAŠNJAK	DUGOGODIŠNJI ZAKUP POLJOPRIVREDNOG ZEMLJIŠTA U VLASNIŠTVU RH				
775	III SISAČKO-MOSLAVAČKA	TOPUSKO	ČEMERNICA	333573	731/26	4.708	PAŠNJAK	DUGOGODIŠNJI ZAKUP POLJOPRIVREDNOG ZEMLJIŠTA U VLASNIŠTVU RH				
776	III SISAČKO-MOSLAVAČKA	TOPUSKO	ČEMERNICA	333573	731/27	7.474	PAŠNJAK	DUGOGODIŠNJI ZAKUP POLJOPRIVREDNOG ZEMLJIŠTA U VLASNIŠTVU RH				
777	III SISAČKO-MOSLAVAČKA	TOPUSKO	ČEMERNICA	333573	731/28	4.855	PAŠNJAK	DUGOGODIŠNJI ZAKUP POLJOPRIVREDNOG ZEMLJIŠTA U VLASNIŠTVU RH				
778	III SISAČKO-MOSLAVAČKA	TOPUSKO	ČEMERNICA	333573	731/29	1.726	PAŠNJAK	DUGOGODIŠNJI ZAKUP POLJOPRIVREDNOG ZEMLJIŠTA U VLASNIŠTVU RH				
779	III SISAČKO-MOSLAVAČKA	TOPUSKO	ČEMERNICA	333573	732/1	5.798	PAŠNJAK	DUGOGODIŠNJI ZAKUP POLJOPRIVREDNOG ZEMLJIŠTA U VLASNIŠTVU RH				
780	III SISAČKO-MOSLAVAČKA	TOPUSKO	ČEMERNICA	333573	732/2	7.308	PAŠNJAK	DUGOGODIŠNJI ZAKUP POLJOPRIVREDNOG ZEMLJIŠTA U VLASNIŠTVU RH				
781	III SISAČKO-MOSLAVAČKA	TOPUSKO	ČEMERNICA	333573	732/3	737	PAŠNJAK	DUGOGODIŠNJI ZAKUP POLJOPRIVREDNOG ZEMLJIŠTA U VLASNIŠTVU RH				
782	III SISAČKO-MOSLAVAČKA	TOPUSKO	ČEMERNICA	333573	732/4	324	PAŠNJAK	DUGOGODIŠNJI ZAKUP POLJOPRIVREDNOG ZEMLJIŠTA U VLASNIŠTVU RH				
783	III SISAČKO-MOSLAVAČKA	TOPUSKO	ČEMERNICA	333573	732/5	3.165	PAŠNJAK	DUGOGODIŠNJI ZAKUP POLJOPRIVREDNOG ZEMLJIŠTA U VLASNIŠTVU RH				

R. br	Županija	Općina	Katastarska općina naziv	Katastarska općina brojčana oznaka	Katastarska čestica broj	Katastarska čestica površina m ²	Katastarska čestica način uporebe/katastarska kultura	Katastarska čestica predviđeni oblik raspolaganja	Katastarska čestica specifičnosti	Katastarska čestica dosadašnji oblik raspolaganja	Katastarska čestica trajanje raspolaganja (do datuma)	NAPOMENA
1	2	3	4	5	6	7	8	9	10	11	12	13
784	III SISAČKO-MOSLAVAČKA	TOPUSKO	ČEMERNICA	333573	732/6	3.237	PAŠNJAK	DUGOGODIŠNJI ZAKUP POLJOPRIVREDNOG ZEMLJIŠTA U VLASNIŠTVU RH				
785	III SISAČKO-MOSLAVAČKA	TOPUSKO	ČEMERNICA	333573	732/7	22.659	PAŠNJAK	DUGOGODIŠNJI ZAKUP POLJOPRIVREDNOG ZEMLJIŠTA U VLASNIŠTVU RH				
786	III SISAČKO-MOSLAVAČKA	TOPUSKO	ČEMERNICA	333573	732/8	14.617	PAŠNJAK	DUGOGODIŠNJI ZAKUP POLJOPRIVREDNOG ZEMLJIŠTA U VLASNIŠTVU RH				
787	III SISAČKO-MOSLAVAČKA	TOPUSKO	ČEMERNICA	333573	732/9	6.424	PAŠNJAK	DUGOGODIŠNJI ZAKUP POLJOPRIVREDNOG ZEMLJIŠTA U VLASNIŠTVU RH				
788	III SISAČKO-MOSLAVAČKA	TOPUSKO	ČEMERNICA	333573	732/10	17.811	PAŠNJAK	DUGOGODIŠNJI ZAKUP POLJOPRIVREDNOG ZEMLJIŠTA U VLASNIŠTVU RH				
789	III SISAČKO-MOSLAVAČKA	TOPUSKO	ČEMERNICA	333573	732/11	9.222	PAŠNJAK	DUGOGODIŠNJI ZAKUP POLJOPRIVREDNOG ZEMLJIŠTA U VLASNIŠTVU RH				
790	III SISAČKO-MOSLAVAČKA	TOPUSKO	ČEMERNICA	333573	732/12	2.187	PAŠNJAK	DUGOGODIŠNJI ZAKUP POLJOPRIVREDNOG ZEMLJIŠTA U VLASNIŠTVU RH				
791	III SISAČKO-MOSLAVAČKA	TOPUSKO	ČEMERNICA	333573	732/13	299	PAŠNJAK	DUGOGODIŠNJI ZAKUP POLJOPRIVREDNOG ZEMLJIŠTA U VLASNIŠTVU RH				
792	III SISAČKO-MOSLAVAČKA	TOPUSKO	ČEMERNICA	333573	745	5.237	PAŠNJAK	DUGOGODIŠNJI ZAKUP POLJOPRIVREDNOG ZEMLJIŠTA U VLASNIŠTVU RH				
793	III SISAČKO-MOSLAVAČKA	TOPUSKO	ČEMERNICA	333573	746/1	3.064	PAŠNJAK	DUGOGODIŠNJI ZAKUP POLJOPRIVREDNOG ZEMLJIŠTA U VLASNIŠTVU RH				
794	III SISAČKO-MOSLAVAČKA	TOPUSKO	ČEMERNICA	333573	746/3	22.659	PAŠNJAK	DUGOGODIŠNJI ZAKUP POLJOPRIVREDNOG ZEMLJIŠTA U VLASNIŠTVU RH	P2			
795	III SISAČKO-MOSLAVAČKA	TOPUSKO	ČEMERNICA	333573	746/6	3.111	PAŠNJAK	DUGOGODIŠNJI ZAKUP POLJOPRIVREDNOG ZEMLJIŠTA U VLASNIŠTVU RH	P2			
796	III SISAČKO-MOSLAVAČKA	TOPUSKO	ČEMERNICA	333573	748/6	15.426	PAŠNJAK	DUGOGODIŠNJI ZAKUP POLJOPRIVREDNOG ZEMLJIŠTA U VLASNIŠTVU RH	P2			
797	III SISAČKO-MOSLAVAČKA	TOPUSKO	ČEMERNICA	333573	749/5	924	LIVADA	DUGOGODIŠNJI ZAKUP POLJOPRIVREDNOG ZEMLJIŠTA U VLASNIŠTVU RH	P2			
798	III SISAČKO-MOSLAVAČKA	TOPUSKO	ČEMERNICA	333573	750/3	906	LIVADA	DUGOGODIŠNJI ZAKUP POLJOPRIVREDNOG ZEMLJIŠTA U VLASNIŠTVU RH				
799	III SISAČKO-MOSLAVAČKA	TOPUSKO	ČEMERNICA	333573	750/4	2.104	LIVADA	DUGOGODIŠNJI ZAKUP POLJOPRIVREDNOG ZEMLJIŠTA U VLASNIŠTVU RH	P2			
800	III SISAČKO-MOSLAVAČKA	TOPUSKO	ČEMERNICA	333573	763/1	12.088	ORANICA	DUGOGODIŠNJI ZAKUP POLJOPRIVREDNOG ZEMLJIŠTA U VLASNIŠTVU RH				
801	III SISAČKO-MOSLAVAČKA	TOPUSKO	ČEMERNICA	333573	763/4	7.535	ORANICA	DUGOGODIŠNJI ZAKUP POLJOPRIVREDNOG ZEMLJIŠTA U VLASNIŠTVU RH				

R. br	Županija	Općina	Katastarska općina naziv	Katastarska općina brojčana oznaka	Katastarska čestica broj	Katastarska čestica površina m ²	Katastarska čestica način upotrebe/katastarska kultura	Katastarska čestica predviđeni oblik raspolaganja	Katastarska čestica specifičnosti	Katastarska čestica dosadašnji oblik raspolaganja	Katastarska čestica trajanje raspolaganja (do datuma)	NAPOMENA
1	2	3	4	5	6	7	8	9	10	11	12	13
802	III SISAČKO-MOSLAVAČKA	TOPUSKO	ČEMERNICA	333573	763/4	7.535	ORANICA	DUGOGODIŠNJI ZAKUP POLJOPRIVREDNOG ZEMLJIŠTA U VLASNIŠTVU RH				
803	III SISAČKO-MOSLAVAČKA	TOPUSKO	ČEMERNICA	333573	763/6	3.305	ORANICA	DUGOGODIŠNJI ZAKUP POLJOPRIVREDNOG ZEMLJIŠTA U VLASNIŠTVU RH				
804	III SISAČKO-MOSLAVAČKA	TOPUSKO	ČEMERNICA	333573	763/7	7.557	VOČNJAK	DUGOGODIŠNJI ZAKUP POLJOPRIVREDNOG ZEMLJIŠTA U VLASNIŠTVU RH				
805	III SISAČKO-MOSLAVAČKA	TOPUSKO	ČEMERNICA	333573	798/3	14.595	ORANICA	DUGOGODIŠNJI ZAKUP POLJOPRIVREDNOG ZEMLJIŠTA U VLASNIŠTVU RH				
806	III SISAČKO-MOSLAVAČKA	TOPUSKO	ČEMERNICA	333573	800	3.553	ORANICA	DUGOGODIŠNJI ZAKUP POLJOPRIVREDNOG ZEMLJIŠTA U VLASNIŠTVU RH				
807	III SISAČKO-MOSLAVAČKA	TOPUSKO	ČEMERNICA	333573	918	3.079	LIVADA	DUGOGODIŠNJI ZAKUP POLJOPRIVREDNOG ZEMLJIŠTA U VLASNIŠTVU RH	P2			
808	III SISAČKO-MOSLAVAČKA	TOPUSKO	ČEMERNICA	333573	919	47.523	PAŠNJAK	DUGOGODIŠNJI ZAKUP POLJOPRIVREDNOG ZEMLJIŠTA U VLASNIŠTVU RH				
809	III SISAČKO-MOSLAVAČKA	TOPUSKO	ČEMERNICA	333573	920	1.730	LIVADA	DUGOGODIŠNJI ZAKUP POLJOPRIVREDNOG ZEMLJIŠTA U VLASNIŠTVU RH				
810	III SISAČKO-MOSLAVAČKA	TOPUSKO	ČEMERNICA	333573	924/3	4.068	PAŠNJAK	DUGOGODIŠNJI ZAKUP POLJOPRIVREDNOG ZEMLJIŠTA U VLASNIŠTVU RH				
811	III SISAČKO-MOSLAVAČKA	TOPUSKO	ČEMERNICA	333573	924/7	5.125	ORANICA	DUGOGODIŠNJI ZAKUP POLJOPRIVREDNOG ZEMLJIŠTA U VLASNIŠTVU RH				
812	III SISAČKO-MOSLAVAČKA	TOPUSKO	ČEMERNICA	333573	924/9	2.561	PAŠNJAK	DUGOGODIŠNJI ZAKUP POLJOPRIVREDNOG ZEMLJIŠTA U VLASNIŠTVU RH				
813	III SISAČKO-MOSLAVAČKA	TOPUSKO	ČEMERNICA	333573	939/1	2.672	PAŠNJAK	DUGOGODIŠNJI ZAKUP POLJOPRIVREDNOG ZEMLJIŠTA U VLASNIŠTVU RH				
814	III SISAČKO-MOSLAVAČKA	TOPUSKO	ČEMERNICA	333573	939/1	5.755	ORANICA	DUGOGODIŠNJI ZAKUP POLJOPRIVREDNOG ZEMLJIŠTA U VLASNIŠTVU RH				
815	III SISAČKO-MOSLAVAČKA	TOPUSKO	ČEMERNICA	333573	943/1	1.467	ORANICA	DUGOGODIŠNJI ZAKUP POLJOPRIVREDNOG ZEMLJIŠTA U VLASNIŠTVU RH				
816	III SISAČKO-MOSLAVAČKA	TOPUSKO	ČEMERNICA	333573	945	554	ORANICA	DUGOGODIŠNJI ZAKUP POLJOPRIVREDNOG ZEMLJIŠTA U VLASNIŠTVU RH				
817	III SISAČKO-MOSLAVAČKA	TOPUSKO	ČEMERNICA	333573	946	363	ORANICA	DUGOGODIŠNJI ZAKUP POLJOPRIVREDNOG ZEMLJIŠTA U VLASNIŠTVU RH				
818	III SISAČKO-MOSLAVAČKA	TOPUSKO	ČEMERNICA	333573	947	514	VOČNJAK	DUGOGODIŠNJI ZAKUP POLJOPRIVREDNOG ZEMLJIŠTA U VLASNIŠTVU RH	P2			
819	III SISAČKO-MOSLAVAČKA	TOPUSKO	ČEMERNICA	333573	948	11.509	ORANICA	DUGOGODIŠNJI ZAKUP POLJOPRIVREDNOG ZEMLJIŠTA U VLASNIŠTVU RH	P2			

R. br	Županija	Općina	Katastarska općina naziv	Katastarska općina brojčana oznaka	Katastarska čestica broj	Katastarska čestica površina m ²	Katastarska čestica način uporebe/katastarska kultura	Katastarska čestica predviđeni oblik raspolaganja	Katastarska čestica specifičnosti	Katastarska čestica dosadašnji oblik raspolaganja	Katastarska čestica trajanje raspolaganja (do datuma)	NAPOMENA
1	2	3	4	5	6	7	8	9	10	11	12	13
820	III SISAČKO-MOSLAVAČKA	TOPUSKO	ČEMERNICA	333573	948	2.449	PAŠNJAK	DUGOGODIŠNJI ZAKUP POLJOPRIVREDNOG ZEMLJIŠTA U VLASNIŠTVU RH				
821	III SISAČKO-MOSLAVAČKA	TOPUSKO	ČEMERNICA	333573	949	1.324	LIVADA	DUGOGODIŠNJI ZAKUP POLJOPRIVREDNOG ZEMLJIŠTA U VLASNIŠTVU RH	P2			
822	III SISAČKO-MOSLAVAČKA	TOPUSKO	ČEMERNICA	333573	951/1	6.924	PAŠNJAK	DUGOGODIŠNJI ZAKUP POLJOPRIVREDNOG ZEMLJIŠTA U VLASNIŠTVU RH	P2			
823	III SISAČKO-MOSLAVAČKA	TOPUSKO	ČEMERNICA	333573	951/3	1.039	PAŠNJAK	DUGOGODIŠNJI ZAKUP POLJOPRIVREDNOG ZEMLJIŠTA U VLASNIŠTVU RH	P2			
824	III SISAČKO-MOSLAVAČKA	TOPUSKO	ČEMERNICA	333573	951/3	719	LIVADA	DUGOGODIŠNJI ZAKUP POLJOPRIVREDNOG ZEMLJIŠTA U VLASNIŠTVU RH				
825	III SISAČKO-MOSLAVAČKA	TOPUSKO	ČEMERNICA	333573	952	424	PAŠNJAK	DUGOGODIŠNJI ZAKUP POLJOPRIVREDNOG ZEMLJIŠTA U VLASNIŠTVU RH	P2			
826	III SISAČKO-MOSLAVAČKA	TOPUSKO	ČEMERNICA	333573	953	5.348	LIVADA	DUGOGODIŠNJI ZAKUP POLJOPRIVREDNOG ZEMLJIŠTA U VLASNIŠTVU RH	P2			
827	III SISAČKO-MOSLAVAČKA	TOPUSKO	ČEMERNICA	333573	954/2	1.334	LIVADA	DUGOGODIŠNJI ZAKUP POLJOPRIVREDNOG ZEMLJIŠTA U VLASNIŠTVU RH	P2			
828	III SISAČKO-MOSLAVAČKA	TOPUSKO	ČEMERNICA	333573	955	3.597	LIVADA	DUGOGODIŠNJI ZAKUP POLJOPRIVREDNOG ZEMLJIŠTA U VLASNIŠTVU RH	P2			
829	III SISAČKO-MOSLAVAČKA	TOPUSKO	ČEMERNICA	333573	955	7.139	LIVADA	DUGOGODIŠNJI ZAKUP POLJOPRIVREDNOG ZEMLJIŠTA U VLASNIŠTVU RH				
830	III SISAČKO-MOSLAVAČKA	TOPUSKO	ČEMERNICA	333573	955	432	LIVADA	DUGOGODIŠNJI ZAKUP POLJOPRIVREDNOG ZEMLJIŠTA U VLASNIŠTVU RH				
831	III SISAČKO-MOSLAVAČKA	TOPUSKO	ČEMERNICA	333573	956/1	2.608	ORANICA	DUGOGODIŠNJI ZAKUP POLJOPRIVREDNOG ZEMLJIŠTA U VLASNIŠTVU RH				
832	III SISAČKO-MOSLAVAČKA	TOPUSKO	ČEMERNICA	333573	959	2.295	PAŠNJAK	DUGOGODIŠNJI ZAKUP POLJOPRIVREDNOG ZEMLJIŠTA U VLASNIŠTVU RH				
833	III SISAČKO-MOSLAVAČKA	TOPUSKO	ČEMERNICA	333573	960	15.908	ORANICA	DUGOGODIŠNJI ZAKUP POLJOPRIVREDNOG ZEMLJIŠTA U VLASNIŠTVU RH				
834	III SISAČKO-MOSLAVAČKA	TOPUSKO	ČEMERNICA	333573	961/2	1.453	LIVADA	DUGOGODIŠNJI ZAKUP POLJOPRIVREDNOG ZEMLJIŠTA U VLASNIŠTVU RH				
835	III SISAČKO-MOSLAVAČKA	TOPUSKO	ČEMERNICA	333573	961/3	1.457	LIVADA	DUGOGODIŠNJI ZAKUP POLJOPRIVREDNOG ZEMLJIŠTA U VLASNIŠTVU RH				
836	III SISAČKO-MOSLAVAČKA	TOPUSKO	ČEMERNICA	333573	961/4	730	LIVADA	DUGOGODIŠNJI ZAKUP POLJOPRIVREDNOG ZEMLJIŠTA U VLASNIŠTVU RH				
837	III SISAČKO-MOSLAVAČKA	TOPUSKO	ČEMERNICA	333573	961/5	727	LIVADA	DUGOGODIŠNJI ZAKUP POLJOPRIVREDNOG ZEMLJIŠTA U VLASNIŠTVU RH	P2			

R. br	Županija	Općina	Katastarska općina naziv	Katastarska općina brojčana oznaka	Katastarska čestica broj	Katastarska čestica površina m ²	Katastarska čestica način upotrebe/katastarska kultura	Katastarska čestica predviđeni oblik raspolaganja	Katastarska čestica specifičnosti	Katastarska čestica dosadašnji oblik raspolaganja	Katastarska čestica trajanje raspolaganja (do datuma)	NAPOMENA
1	2	3	4	5	6	7	8	9	10	11	12	13
838	III SISAČKO-MOSLAVAČKA	TOPUSKO	ČEMERNICA	333573	962	309	LIVADA	DUGOGODIŠNJI ZAKUP POLJOPRIVREDNOG ZEMLJIŠTA U VLASNIŠTVU RH				
839	III SISAČKO-MOSLAVAČKA	TOPUSKO	ČEMERNICA	333573	963	24.173	ORANICA	DUGOGODIŠNJI ZAKUP POLJOPRIVREDNOG ZEMLJIŠTA U VLASNIŠTVU RH				
840	III SISAČKO-MOSLAVAČKA	TOPUSKO	ČEMERNICA	333573	964	5.708	ORANICA	DUGOGODIŠNJI ZAKUP POLJOPRIVREDNOG ZEMLJIŠTA U VLASNIŠTVU RH				
841	III SISAČKO-MOSLAVAČKA	TOPUSKO	ČEMERNICA	333573	965/2	5.916	ORANICA	DUGOGODIŠNJI ZAKUP POLJOPRIVREDNOG ZEMLJIŠTA U VLASNIŠTVU RH				
842	III SISAČKO-MOSLAVAČKA	TOPUSKO	ČEMERNICA	333573	965/5	4.330	ORANICA	DUGOGODIŠNJI ZAKUP POLJOPRIVREDNOG ZEMLJIŠTA U VLASNIŠTVU RH				
843	III SISAČKO-MOSLAVAČKA	TOPUSKO	ČEMERNICA	333573	965/6	1.439	ORANICA	DUGOGODIŠNJI ZAKUP POLJOPRIVREDNOG ZEMLJIŠTA U VLASNIŠTVU RH				
844	III SISAČKO-MOSLAVAČKA	TOPUSKO	ČEMERNICA	333573	967/1	1.183	ORANICA	DUGOGODIŠNJI ZAKUP POLJOPRIVREDNOG ZEMLJIŠTA U VLASNIŠTVU RH	P2			
845	III SISAČKO-MOSLAVAČKA	TOPUSKO	ČEMERNICA	333573	967/2	737	ORANICA	DUGOGODIŠNJI ZAKUP POLJOPRIVREDNOG ZEMLJIŠTA U VLASNIŠTVU RH				
846	III SISAČKO-MOSLAVAČKA	TOPUSKO	ČEMERNICA	333573	968	216	ORANICA	DUGOGODIŠNJI ZAKUP POLJOPRIVREDNOG ZEMLJIŠTA U VLASNIŠTVU RH	P2			
847	III SISAČKO-MOSLAVAČKA	TOPUSKO	ČEMERNICA	333573	968/3	6.517	ORANICA	DUGOGODIŠNJI ZAKUP POLJOPRIVREDNOG ZEMLJIŠTA U VLASNIŠTVU RH	P2			
848	III SISAČKO-MOSLAVAČKA	TOPUSKO	ČEMERNICA	333573	968/4	2.316	ORANICA	DUGOGODIŠNJI ZAKUP POLJOPRIVREDNOG ZEMLJIŠTA U VLASNIŠTVU RH	P2			
849	III SISAČKO-MOSLAVAČKA	TOPUSKO	ČEMERNICA	333573	970/2	784	ORANICA	DUGOGODIŠNJI ZAKUP POLJOPRIVREDNOG ZEMLJIŠTA U VLASNIŠTVU RH	P2			
850	III SISAČKO-MOSLAVAČKA	TOPUSKO	ČEMERNICA	333573	972/2	1.280	LIVADA	DUGOGODIŠNJI ZAKUP POLJOPRIVREDNOG ZEMLJIŠTA U VLASNIŠTVU RH				
851	III SISAČKO-MOSLAVAČKA	TOPUSKO	ČEMERNICA	333573	972/4	640	LIVADA	DUGOGODIŠNJI ZAKUP POLJOPRIVREDNOG ZEMLJIŠTA U VLASNIŠTVU RH				
852	III SISAČKO-MOSLAVAČKA	TOPUSKO	ČEMERNICA	333573	972/5	640	LIVADA	DUGOGODIŠNJI ZAKUP POLJOPRIVREDNOG ZEMLJIŠTA U VLASNIŠTVU RH	P2			
853	III SISAČKO-MOSLAVAČKA	TOPUSKO	ČEMERNICA	333573	973/2	6.014	PAŠNJAK	DUGOGODIŠNJI ZAKUP POLJOPRIVREDNOG ZEMLJIŠTA U VLASNIŠTVU RH	P2			
854	III SISAČKO-MOSLAVAČKA	TOPUSKO	ČEMERNICA	333573	974/1	1.547	ORANICA	DUGOGODIŠNJI ZAKUP POLJOPRIVREDNOG ZEMLJIŠTA U VLASNIŠTVU RH				
855	III SISAČKO-MOSLAVAČKA	TOPUSKO	ČEMERNICA	333573	974/3	482	ORANICA	DUGOGODIŠNJI ZAKUP POLJOPRIVREDNOG ZEMLJIŠTA U VLASNIŠTVU RH				

R. br	Županija	Općina	Katastarska općina naziv	Katastarska općina brojčana oznaka	Katastarska čestica broj	Katastarska čestica površina m ²	Katastarska čestica način uporebe/katastarska kultura	Katastarska čestica predviđeni oblik raspolaganja	Katastarska čestica specifičnosti	Katastarska čestica dosadašnji oblik raspolaganja	Katastarska čestica trajanje raspolaganja (do datuma)	NAPOMENA
1	2	3	4	5	6	7	8	9	10	11	12	13
856	III SISAČKO-MOSLAVAČKA	TOPUSKO	ČEMERNICA	333573	974/4	482	ORANICA	DUGOGODIŠNJI ZAKUP POLJOPRIVREDNOG ZEMLJIŠTA U VLASNIŠTVU RH	P2			
857	III SISAČKO-MOSLAVAČKA	TOPUSKO	ČEMERNICA	333573	974/6	773	ORANICA	DUGOGODIŠNJI ZAKUP POLJOPRIVREDNOG ZEMLJIŠTA U VLASNIŠTVU RH	P2			
858	III SISAČKO-MOSLAVAČKA	TOPUSKO	ČEMERNICA	333573	983/8	917	PAŠNJAK	DUGOGODIŠNJI ZAKUP POLJOPRIVREDNOG ZEMLJIŠTA U VLASNIŠTVU RH	P2			
859	III SISAČKO-MOSLAVAČKA	TOPUSKO	ČEMERNICA	333573	983/8	2.158	ORANICA	DUGOGODIŠNJI ZAKUP POLJOPRIVREDNOG ZEMLJIŠTA U VLASNIŠTVU RH	P2			
860	III SISAČKO-MOSLAVAČKA	TOPUSKO	ČEMERNICA	333573	983/11	11.078	PAŠNJAK	DUGOGODIŠNJI ZAKUP POLJOPRIVREDNOG ZEMLJIŠTA U VLASNIŠTVU RH	P2			
861	III SISAČKO-MOSLAVAČKA	TOPUSKO	ČEMERNICA	333573	983/12	5.676	PAŠNJAK	DUGOGODIŠNJI ZAKUP POLJOPRIVREDNOG ZEMLJIŠTA U VLASNIŠTVU RH	P2			
862	III SISAČKO-MOSLAVAČKA	TOPUSKO	ČEMERNICA	333573	983/13	9.387	PAŠNJAK	DUGOGODIŠNJI ZAKUP POLJOPRIVREDNOG ZEMLJIŠTA U VLASNIŠTVU RH	P2			
863	III SISAČKO-MOSLAVAČKA	TOPUSKO	ČEMERNICA	333573	983/18	3.273	PAŠNJAK	DUGOGODIŠNJI ZAKUP POLJOPRIVREDNOG ZEMLJIŠTA U VLASNIŠTVU RH	P2			
864	III SISAČKO-MOSLAVAČKA	TOPUSKO	ČEMERNICA	333573	983/19	16.893	PAŠNJAK	DUGOGODIŠNJI ZAKUP POLJOPRIVREDNOG ZEMLJIŠTA U VLASNIŠTVU RH	P2			
865	III SISAČKO-MOSLAVAČKA	TOPUSKO	ČEMERNICA	333573	983/20	1.601	PAŠNJAK	DUGOGODIŠNJI ZAKUP POLJOPRIVREDNOG ZEMLJIŠTA U VLASNIŠTVU RH	P2			
866	III SISAČKO-MOSLAVAČKA	TOPUSKO	ČEMERNICA	333573	983/27	4.650	PAŠNJAK	DUGOGODIŠNJI ZAKUP POLJOPRIVREDNOG ZEMLJIŠTA U VLASNIŠTVU RH	P2			
867	III SISAČKO-MOSLAVAČKA	TOPUSKO	ČEMERNICA	333573	983/30	2.320	PAŠNJAK	DUGOGODIŠNJI ZAKUP POLJOPRIVREDNOG ZEMLJIŠTA U VLASNIŠTVU RH	P2			
868	III SISAČKO-MOSLAVAČKA	TOPUSKO	ČEMERNICA	333573	983/32	1.187	PAŠNJAK	DUGOGODIŠNJI ZAKUP POLJOPRIVREDNOG ZEMLJIŠTA U VLASNIŠTVU RH	P2			
869	III SISAČKO-MOSLAVAČKA	TOPUSKO	ČEMERNICA	333573	983/33	4.028	PAŠNJAK	DUGOGODIŠNJI ZAKUP POLJOPRIVREDNOG ZEMLJIŠTA U VLASNIŠTVU RH	P2			
870	III SISAČKO-MOSLAVAČKA	TOPUSKO	ČEMERNICA	333573	990/7	1.975	PAŠNJAK	DUGOGODIŠNJI ZAKUP POLJOPRIVREDNOG ZEMLJIŠTA U VLASNIŠTVU RH	P2			
871	III SISAČKO-MOSLAVAČKA	TOPUSKO	ČEMERNICA	333573	1017/3	691	ORANICA	DUGOGODIŠNJI ZAKUP POLJOPRIVREDNOG ZEMLJIŠTA U VLASNIŠTVU RH				
872	III SISAČKO-MOSLAVAČKA	TOPUSKO	ČEMERNICA	333573	1053/1	370	ORANICA	DUGOGODIŠNJI ZAKUP POLJOPRIVREDNOG ZEMLJIŠTA U VLASNIŠTVU RH				
873	III SISAČKO-MOSLAVAČKA	TOPUSKO	ČEMERNICA	333573	1123/2	570	VOĆNJAK	DUGOGODIŠNJI ZAKUP POLJOPRIVREDNOG ZEMLJIŠTA U VLASNIŠTVU RH				

R. br	Županija	Općina	Katastarska općina naziv	Katastarska općina brojčana oznaka	Katastarska čestica broj	Katastarska čestica površina m ²	Katastarska čestica način upotrebe/katastarska kultura	Katastarska čestica predviđeni oblik raspolaganja	Katastarska čestica specifičnosti	Katastarska čestica dosadašnji oblik raspolaganja	Katastarska čestica trajanje raspolaganja (do datuma)	NAPOMENA
1	2	3	4	5	6	7	8	9	10	11	12	13
874	III SISAČKO-MOSLAVAČKA	TOPUSKO	ČEMERNICA	333573	1157/1	8.995	ORANICA	DUGOGODIŠNJI ZAKUP POLJOPRIVREDNOG ZEMLJIŠTA U VLASNIŠTVU RH				
875	III SISAČKO-MOSLAVAČKA	TOPUSKO	ČEMERNICA	333573	1200/6	23.882	PAŠNJAK	DUGOGODIŠNJI ZAKUP POLJOPRIVREDNOG ZEMLJIŠTA U VLASNIŠTVU RH				
876	III SISAČKO-MOSLAVAČKA	TOPUSKO	ČEMERNICA	333573	1201/3	20.756	PAŠNJAK	DUGOGODIŠNJI ZAKUP POLJOPRIVREDNOG ZEMLJIŠTA U VLASNIŠTVU RH	P2			
877	III SISAČKO-MOSLAVAČKA	TOPUSKO	ČEMERNICA	333573	1261/1	4.546	PAŠNJAK	DUGOGODIŠNJI ZAKUP POLJOPRIVREDNOG ZEMLJIŠTA U VLASNIŠTVU RH				
878	III SISAČKO-MOSLAVAČKA	TOPUSKO	ČEMERNICA	333573	1261/1	2.277	ORANICA	DUGOGODIŠNJI ZAKUP POLJOPRIVREDNOG ZEMLJIŠTA U VLASNIŠTVU RH				
879	III SISAČKO-MOSLAVAČKA	TOPUSKO	ČEMERNICA	333573	1262	1.403	ORANICA	DUGOGODIŠNJI ZAKUP POLJOPRIVREDNOG ZEMLJIŠTA U VLASNIŠTVU RH				
880	III SISAČKO-MOSLAVAČKA	TOPUSKO	ČEMERNICA	333573	1263	522	LIVADA	DUGOGODIŠNJI ZAKUP POLJOPRIVREDNOG ZEMLJIŠTA U VLASNIŠTVU RH				
881	III SISAČKO-MOSLAVAČKA	TOPUSKO	ČEMERNICA	333573	1263	3.597	PAŠNJAK	DUGOGODIŠNJI ZAKUP POLJOPRIVREDNOG ZEMLJIŠTA U VLASNIŠTVU RH				
882	III SISAČKO-MOSLAVAČKA	TOPUSKO	ČEMERNICA	333573	1264	5.963	ORANICA	DUGOGODIŠNJI ZAKUP POLJOPRIVREDNOG ZEMLJIŠTA U VLASNIŠTVU RH				
883	III SISAČKO-MOSLAVAČKA	TOPUSKO	ČEMERNICA	333573	1265/3	2.877	LIVADA	DUGOGODIŠNJI ZAKUP POLJOPRIVREDNOG ZEMLJIŠTA U VLASNIŠTVU RH				
884	III SISAČKO-MOSLAVAČKA	TOPUSKO	ČEMERNICA	333573	1265/3	14.602	ORANICA	DUGOGODIŠNJI ZAKUP POLJOPRIVREDNOG ZEMLJIŠTA U VLASNIŠTVU RH				
885	III SISAČKO-MOSLAVAČKA	TOPUSKO	ČEMERNICA	333573	1282/1	2.831	ORANICA	DUGOGODIŠNJI ZAKUP POLJOPRIVREDNOG ZEMLJIŠTA U VLASNIŠTVU RH				
886	III SISAČKO-MOSLAVAČKA	TOPUSKO	ČEMERNICA	333573	1282/4	572	ORANICA	DUGOGODIŠNJI ZAKUP POLJOPRIVREDNOG ZEMLJIŠTA U VLASNIŠTVU RH				
887	III SISAČKO-MOSLAVAČKA	TOPUSKO	ČEMERNICA	333573	1283/1	7.891	ORANICA	DUGOGODIŠNJI ZAKUP POLJOPRIVREDNOG ZEMLJIŠTA U VLASNIŠTVU RH				
888	III SISAČKO-MOSLAVAČKA	TOPUSKO	ČEMERNICA	333573	1283/2	2.489	ORANICA	DUGOGODIŠNJI ZAKUP POLJOPRIVREDNOG ZEMLJIŠTA U VLASNIŠTVU RH				
889	III SISAČKO-MOSLAVAČKA	TOPUSKO	ČEMERNICA	333573	1284/1	6.456	ORANICA	DUGOGODIŠNJI ZAKUP POLJOPRIVREDNOG ZEMLJIŠTA U VLASNIŠTVU RH				
890	III SISAČKO-MOSLAVAČKA	TOPUSKO	ČEMERNICA	333573	1284/2	1.367	ORANICA	DUGOGODIŠNJI ZAKUP POLJOPRIVREDNOG ZEMLJIŠTA U VLASNIŠTVU RH				
891	III SISAČKO-MOSLAVAČKA	TOPUSKO	ČEMERNICA	333573	1285	5.981	ORANICA	DUGOGODIŠNJI ZAKUP POLJOPRIVREDNOG ZEMLJIŠTA U VLASNIŠTVU RH				

R. br	Županija	Općina	Katastarska općina naziv	Katastarska općina brojčana oznaka	Katastarska čestica broj	Katastarska čestica površina m ²	Katastarska čestica način uporebe/katastarska kultura	Katastarska čestica predviđeni oblik raspolaganja	Katastarska čestica specifičnosti	Katastarska čestica dosadašnji oblik raspolaganja	Katastarska čestica trajanje raspolaganja (do datuma)	NAPOMENA
1	2	3	4	5	6	7	8	9	10	11	12	13
892	III SISAČKO-MOSLAVAČKA	TOPUSKO	ČEMERNICA	333573	1290/4	3.902	ORANICA	DUGOGODIŠNJI ZAKUP POLJOPRIVREDNOG ZEMLJIŠTA U VLASNIŠTVU RH				
893	III SISAČKO-MOSLAVAČKA	TOPUSKO	ČEMERNICA	333573	1291/2	1.457	PAŠNJAK	DUGOGODIŠNJI ZAKUP POLJOPRIVREDNOG ZEMLJIŠTA U VLASNIŠTVU RH				
894	III SISAČKO-MOSLAVAČKA	TOPUSKO	ČEMERNICA	333573	1294/3	557	LIVADA	DUGOGODIŠNJI ZAKUP POLJOPRIVREDNOG ZEMLJIŠTA U VLASNIŠTVU RH				
895	III SISAČKO-MOSLAVAČKA	TOPUSKO	ČEMERNICA	333573	1296/1	439	PAŠNJAK	DUGOGODIŠNJI ZAKUP POLJOPRIVREDNOG ZEMLJIŠTA U VLASNIŠTVU RH				
896	III SISAČKO-MOSLAVAČKA	TOPUSKO	ČEMERNICA	333573	1314/2	219	PAŠNJAK	DUGOGODIŠNJI ZAKUP POLJOPRIVREDNOG ZEMLJIŠTA U VLASNIŠTVU RH				
897	III SISAČKO-MOSLAVAČKA	TOPUSKO	ČEMERNICA	333573	1315/3	388	PAŠNJAK	DUGOGODIŠNJI ZAKUP POLJOPRIVREDNOG ZEMLJIŠTA U VLASNIŠTVU RH				
898	III SISAČKO-MOSLAVAČKA	TOPUSKO	ČEMERNICA	333573	1316/3	32	PAŠNJAK	DUGOGODIŠNJI ZAKUP POLJOPRIVREDNOG ZEMLJIŠTA U VLASNIŠTVU RH				
899	III SISAČKO-MOSLAVAČKA	TOPUSKO	ČEMERNICA	333573	1322/2	6.726	PAŠNJAK	DUGOGODIŠNJI ZAKUP POLJOPRIVREDNOG ZEMLJIŠTA U VLASNIŠTVU RH				
900	III SISAČKO-MOSLAVAČKA	TOPUSKO	ČEMERNICA	333573	1323/1	1.295	PAŠNJAK	DUGOGODIŠNJI ZAKUP POLJOPRIVREDNOG ZEMLJIŠTA U VLASNIŠTVU RH				
901	III SISAČKO-MOSLAVAČKA	TOPUSKO	ČEMERNICA	333573	1324/1	2.237	PAŠNJAK	DUGOGODIŠNJI ZAKUP POLJOPRIVREDNOG ZEMLJIŠTA U VLASNIŠTVU RH				
902	III SISAČKO-MOSLAVAČKA	TOPUSKO	ČEMERNICA	333573	1359/9	86	ORANICA	DUGOGODIŠNJI ZAKUP POLJOPRIVREDNOG ZEMLJIŠTA U VLASNIŠTVU RH				
903	III SISAČKO-MOSLAVAČKA	TOPUSKO	ČEMERNICA	333573	1459/1	4.302	VOĆNJAK	DUGOGODIŠNJI ZAKUP POLJOPRIVREDNOG ZEMLJIŠTA U VLASNIŠTVU RH				
904	III SISAČKO-MOSLAVAČKA	TOPUSKO	ČEMERNICA	333573	1459/3	4.000	VOĆNJAK	DUGOGODIŠNJI ZAKUP POLJOPRIVREDNOG ZEMLJIŠTA U VLASNIŠTVU RH				
905	III SISAČKO-MOSLAVAČKA	TOPUSKO	ČEMERNICA	333573	1459/3	820	ORANICA	DUGOGODIŠNJI ZAKUP POLJOPRIVREDNOG ZEMLJIŠTA U VLASNIŠTVU RH				
906	III SISAČKO-MOSLAVAČKA	TOPUSKO	ČEMERNICA	333573	1474/3	1.770	VOĆNJAK	DUGOGODIŠNJI ZAKUP POLJOPRIVREDNOG ZEMLJIŠTA U VLASNIŠTVU RH	P2			
907	III SISAČKO-MOSLAVAČKA	TOPUSKO	ČEMERNICA	333573	1474/5	1.827	ORANICA	DUGOGODIŠNJI ZAKUP POLJOPRIVREDNOG ZEMLJIŠTA U VLASNIŠTVU RH	P2			
908	III SISAČKO-MOSLAVAČKA	TOPUSKO	ČEMERNICA	333573	1476	4.891	VOĆNJAK	DUGOGODIŠNJI ZAKUP POLJOPRIVREDNOG ZEMLJIŠTA U VLASNIŠTVU RH	P2			
909	III SISAČKO-MOSLAVAČKA	TOPUSKO	ČEMERNICA	333573	1479	2.758	VOĆNJAK	DUGOGODIŠNJI ZAKUP POLJOPRIVREDNOG ZEMLJIŠTA U VLASNIŠTVU RH	P2			

R. br	Županija	Općina	Katastarska općina naziv	Katastarska općina brojčana oznaka	Katastarska čestica broj	Katastarska čestica površina m ²	Katastarska čestica način uporabe/katastarska kultura	Katastarska čestica predviđeni oblik raspolaganja	Katastarska čestica specifičnosti	Katastarska čestica dosadašnji oblik raspolaganja	Katastarska čestica trajanje raspolaganja (do datuma)	NAPOMENA
1	2	3	4	5	6	7	8	9	10	11	12	13
910	III SISAČKO-MOSLAVAČKA	TOPUSKO	ČEMERNICA	333573	1479	2.720	ORANICA	DUGOGODIŠNJI ZAKUP POLJOPRIVREDNOG ZEMLJIŠTA U VLASNIŠTVU RH				
911	III SISAČKO-MOSLAVAČKA	TOPUSKO	ČEMERNICA	333573	1481	1.966	ORANICA	DUGOGODIŠNJI ZAKUP POLJOPRIVREDNOG ZEMLJIŠTA U VLASNIŠTVU RH	P2			
912	III SISAČKO-MOSLAVAČKA	TOPUSKO	ČEMERNICA	333573	1481	3.580	VOČNJAK	DUGOGODIŠNJI ZAKUP POLJOPRIVREDNOG ZEMLJIŠTA U VLASNIŠTVU RH				
913	III SISAČKO-MOSLAVAČKA	TOPUSKO	ČEMERNICA	333573	1484/1	755	ORANICA	DUGOGODIŠNJI ZAKUP POLJOPRIVREDNOG ZEMLJIŠTA U VLASNIŠTVU RH	P2			
914	III SISAČKO-MOSLAVAČKA	TOPUSKO	ČEMERNICA	333573	1484/2	719	ORANICA	DUGOGODIŠNJI ZAKUP POLJOPRIVREDNOG ZEMLJIŠTA U VLASNIŠTVU RH	P2			
915	III SISAČKO-MOSLAVAČKA	TOPUSKO	ČEMERNICA	333573	1485	4.859	ORANICA	DUGOGODIŠNJI ZAKUP POLJOPRIVREDNOG ZEMLJIŠTA U VLASNIŠTVU RH	P2			
916	III SISAČKO-MOSLAVAČKA	TOPUSKO	ČEMERNICA	333573	1487	7.672	ORANICA	DUGOGODIŠNJI ZAKUP POLJOPRIVREDNOG ZEMLJIŠTA U VLASNIŠTVU RH	P2			
917	III SISAČKO-MOSLAVAČKA	TOPUSKO	ČEMERNICA	333573	1490	38.545	ORANICA	DUGOGODIŠNJI ZAKUP POLJOPRIVREDNOG ZEMLJIŠTA U VLASNIŠTVU RH	P2			
918	III SISAČKO-MOSLAVAČKA	TOPUSKO	ČEMERNICA	333573	1497/2	194	ORANICA	DUGOGODIŠNJI ZAKUP POLJOPRIVREDNOG ZEMLJIŠTA U VLASNIŠTVU RH				
919	III SISAČKO-MOSLAVAČKA	TOPUSKO	ČEMERNICA	333573	1506/8	68	ORANICA	DUGOGODIŠNJI ZAKUP POLJOPRIVREDNOG ZEMLJIŠTA U VLASNIŠTVU RH				
920	III SISAČKO-MOSLAVAČKA	TOPUSKO	ČEMERNICA	333573	1540/2	1.061	ORANICA	DUGOGODIŠNJI ZAKUP POLJOPRIVREDNOG ZEMLJIŠTA U VLASNIŠTVU RH				
921	III SISAČKO-MOSLAVAČKA	TOPUSKO	ČEMERNICA	333573	1543/3	9.851	ORANICA	DUGOGODIŠNJI ZAKUP POLJOPRIVREDNOG ZEMLJIŠTA U VLASNIŠTVU RH	P2			
922	III SISAČKO-MOSLAVAČKA	TOPUSKO	ČEMERNICA	333573	1546/2	12.793	ORANICA	DUGOGODIŠNJI ZAKUP POLJOPRIVREDNOG ZEMLJIŠTA U VLASNIŠTVU RH	P2			
923	III SISAČKO-MOSLAVAČKA	TOPUSKO	ČEMERNICA	333573	1547	7.880	ORANICA	DUGOGODIŠNJI ZAKUP POLJOPRIVREDNOG ZEMLJIŠTA U VLASNIŠTVU RH	P2			
924	III SISAČKO-MOSLAVAČKA	TOPUSKO	ČEMERNICA	333573	1548/1	5.222	ORANICA	DUGOGODIŠNJI ZAKUP POLJOPRIVREDNOG ZEMLJIŠTA U VLASNIŠTVU RH	P2			
925	III SISAČKO-MOSLAVAČKA	TOPUSKO	ČEMERNICA	333573	1548/2	6.510	ORANICA	DUGOGODIŠNJI ZAKUP POLJOPRIVREDNOG ZEMLJIŠTA U VLASNIŠTVU RH	P2			
926	III SISAČKO-MOSLAVAČKA	TOPUSKO	ČEMERNICA	333573	1549	12.214	ORANICA	DUGOGODIŠNJI ZAKUP POLJOPRIVREDNOG ZEMLJIŠTA U VLASNIŠTVU RH	P2			
927	III SISAČKO-MOSLAVAČKA	TOPUSKO	ČEMERNICA	333573	1550	7.236	ORANICA	DUGOGODIŠNJI ZAKUP POLJOPRIVREDNOG ZEMLJIŠTA U VLASNIŠTVU RH	P2			

R. br	Županija	Općina	Katastarska općina naziv	Katastarska općina brojčana oznaka	Katastarska čestica broj	Katastarska čestica površina m ²	Katastarska čestica način uporebe/katastarska kultura	Katastarska čestica predviđeni oblik raspolaganja	Katastarska čestica specifičnosti	Katastarska čestica dosadašnji oblik raspolaganja	Katastarska čestica trajanje raspolaganja (do datuma)	NAPOMENA
1	2	3	4	5	6	7	8	9	10	11	12	13
928	III SISAČKO-MOSLAVAČKA	TOPUSKO	ČEMERNICA	333573	1551	4,251	ORANICA	DUGOGODIŠNJI ZAKUP POLJOPRIVREDNOG ZEMLJIŠTA U VLASNIŠTVU RH	P2			
929	III SISAČKO-MOSLAVAČKA	TOPUSKO	ČEMERNICA	333573	1553	2,575	ORANICA	DUGOGODIŠNJI ZAKUP POLJOPRIVREDNOG ZEMLJIŠTA U VLASNIŠTVU RH	P2			
930	III SISAČKO-MOSLAVAČKA	TOPUSKO	ČEMERNICA	333573	1554/1	1,338	ORANICA	DUGOGODIŠNJI ZAKUP POLJOPRIVREDNOG ZEMLJIŠTA U VLASNIŠTVU RH	P2			
931	III SISAČKO-MOSLAVAČKA	TOPUSKO	ČEMERNICA	333573	1555	4,769	ORANICA	DUGOGODIŠNJI ZAKUP POLJOPRIVREDNOG ZEMLJIŠTA U VLASNIŠTVU RH	P2			
932	III SISAČKO-MOSLAVAČKA	TOPUSKO	ČEMERNICA	333573	1556	2,169	ORANICA	DUGOGODIŠNJI ZAKUP POLJOPRIVREDNOG ZEMLJIŠTA U VLASNIŠTVU RH	P2			
933	III SISAČKO-MOSLAVAČKA	TOPUSKO	ČEMERNICA	333573	1562/3	4,233	ORANICA	DUGOGODIŠNJI ZAKUP POLJOPRIVREDNOG ZEMLJIŠTA U VLASNIŠTVU RH	P2			
934	III SISAČKO-MOSLAVAČKA	TOPUSKO	ČEMERNICA	333573	1563/6	2,133	ORANICA	DUGOGODIŠNJI ZAKUP POLJOPRIVREDNOG ZEMLJIŠTA U VLASNIŠTVU RH	P2			
935	III SISAČKO-MOSLAVAČKA	TOPUSKO	ČEMERNICA	333573	1563/7	5,798	ORANICA	DUGOGODIŠNJI ZAKUP POLJOPRIVREDNOG ZEMLJIŠTA U VLASNIŠTVU RH	P2			
936	III SISAČKO-MOSLAVAČKA	TOPUSKO	ČEMERNICA	333573	1564	13,038	ORANICA	DUGOGODIŠNJI ZAKUP POLJOPRIVREDNOG ZEMLJIŠTA U VLASNIŠTVU RH	P2			
937	III SISAČKO-MOSLAVAČKA	TOPUSKO	ČEMERNICA	333573	1565/3	2,982	ORANICA	DUGOGODIŠNJI ZAKUP POLJOPRIVREDNOG ZEMLJIŠTA U VLASNIŠTVU RH	P2			
938	III SISAČKO-MOSLAVAČKA	TOPUSKO	ČEMERNICA	333573	1565/5	5,733	ORANICA	DUGOGODIŠNJI ZAKUP POLJOPRIVREDNOG ZEMLJIŠTA U VLASNIŠTVU RH	P2			
939	III SISAČKO-MOSLAVAČKA	TOPUSKO	ČEMERNICA	333573	1565/6	5,679	ORANICA	DUGOGODIŠNJI ZAKUP POLJOPRIVREDNOG ZEMLJIŠTA U VLASNIŠTVU RH	P2			
940	III SISAČKO-MOSLAVAČKA	TOPUSKO	ČEMERNICA	333573	1568/1	23,410	ORANICA	DUGOGODIŠNJI ZAKUP POLJOPRIVREDNOG ZEMLJIŠTA U VLASNIŠTVU RH	P2			
941	III SISAČKO-MOSLAVAČKA	TOPUSKO	ČEMERNICA	333573	1569	5,665	ORANICA	DUGOGODIŠNJI ZAKUP POLJOPRIVREDNOG ZEMLJIŠTA U VLASNIŠTVU RH	P2			
942	III SISAČKO-MOSLAVAČKA	TOPUSKO	ČEMERNICA	333573	1572	3,230	ORANICA	DUGOGODIŠNJI ZAKUP POLJOPRIVREDNOG ZEMLJIŠTA U VLASNIŠTVU RH	P2			
943	III SISAČKO-MOSLAVAČKA	TOPUSKO	ČEMERNICA	333573	1573/2	3,327	ORANICA	DUGOGODIŠNJI ZAKUP POLJOPRIVREDNOG ZEMLJIŠTA U VLASNIŠTVU RH				
944	III SISAČKO-MOSLAVAČKA	TOPUSKO	ČEMERNICA	333573	1578/2	1,978	ORANICA	DUGOGODIŠNJI ZAKUP POLJOPRIVREDNOG ZEMLJIŠTA U VLASNIŠTVU RH				
945	III SISAČKO-MOSLAVAČKA	TOPUSKO	ČEMERNICA	333573	1579/2	1,593	ORANICA	DUGOGODIŠNJI ZAKUP POLJOPRIVREDNOG ZEMLJIŠTA U VLASNIŠTVU RH				

R. br	Županija	Općina	Katastarska općina naziv	Katastarska općina brojčana oznaka	Katastarska čestica broj	Katastarska čestica površina m ²	Katastarska čestica način uporebe/katastarska kultura	Katastarska čestica predviđeni oblik raspolaganja	Katastarska čestica specifičnosti	Katastarska čestica dosadašnji oblik raspolaganja	Katastarska čestica trajanje raspolaganja (do datuma)	NAPOMENA
1	2	3	4	5	6	7	8	9	10	11	12	13
946	III SISAČKO-MOSLAVAČKA	TOPUSKO	ČEMERNICA	333573	1580/3	2,302	ORANICA	DUGOGODIŠNJI ZAKUP POLJOPRIVREDNOG ZEMLJIŠTA U VLASNIŠTVU RH				
947	III SISAČKO-MOSLAVAČKA	TOPUSKO	ČEMERNICA	333573	1586	2,942	ORANICA	DUGOGODIŠNJI ZAKUP POLJOPRIVREDNOG ZEMLJIŠTA U VLASNIŠTVU RH				
948	III SISAČKO-MOSLAVAČKA	TOPUSKO	ČEMERNICA	333573	1587	658	LIVADA	DUGOGODIŠNJI ZAKUP POLJOPRIVREDNOG ZEMLJIŠTA U VLASNIŠTVU RH				
949	III SISAČKO-MOSLAVAČKA	TOPUSKO	ČEMERNICA	333573	1588	691	LIVADA	DUGOGODIŠNJI ZAKUP POLJOPRIVREDNOG ZEMLJIŠTA U VLASNIŠTVU RH				
950	III SISAČKO-MOSLAVAČKA	TOPUSKO	ČEMERNICA	333573	1589	345	LIVADA	DUGOGODIŠNJI ZAKUP POLJOPRIVREDNOG ZEMLJIŠTA U VLASNIŠTVU RH				
951	III SISAČKO-MOSLAVAČKA	TOPUSKO	ČEMERNICA	333573	1595	212	LIVADA	DUGOGODIŠNJI ZAKUP POLJOPRIVREDNOG ZEMLJIŠTA U VLASNIŠTVU RH				
952	III SISAČKO-MOSLAVAČKA	TOPUSKO	ČEMERNICA	333573	1596	4,233	LIVADA	DUGOGODIŠNJI ZAKUP POLJOPRIVREDNOG ZEMLJIŠTA U VLASNIŠTVU RH				
953	III SISAČKO-MOSLAVAČKA	TOPUSKO	ČEMERNICA	333573	1597	2,111	LIVADA	DUGOGODIŠNJI ZAKUP POLJOPRIVREDNOG ZEMLJIŠTA U VLASNIŠTVU RH				
954	III SISAČKO-MOSLAVAČKA	TOPUSKO	ČEMERNICA	333573	1653/1	381	ORANICA	DUGOGODIŠNJI ZAKUP POLJOPRIVREDNOG ZEMLJIŠTA U VLASNIŠTVU RH				
955	III SISAČKO-MOSLAVAČKA	TOPUSKO	ČEMERNICA	333573	1653/2	421	ORANICA	DUGOGODIŠNJI ZAKUP POLJOPRIVREDNOG ZEMLJIŠTA U VLASNIŠTVU RH				
956	III SISAČKO-MOSLAVAČKA	TOPUSKO	ČEMERNICA	333573	1661/3	557	LIVADA	DUGOGODIŠNJI ZAKUP POLJOPRIVREDNOG ZEMLJIŠTA U VLASNIŠTVU RH				
957	III SISAČKO-MOSLAVAČKA	TOPUSKO	ČEMERNICA	333573	1661/5	1,259	LIVADA	DUGOGODIŠNJI ZAKUP POLJOPRIVREDNOG ZEMLJIŠTA U VLASNIŠTVU RH				
958	III SISAČKO-MOSLAVAČKA	TOPUSKO	ČEMERNICA	333573	1712/1	1,334	PAŠNJAK	DUGOGODIŠNJI ZAKUP POLJOPRIVREDNOG ZEMLJIŠTA U VLASNIŠTVU RH				
959	III SISAČKO-MOSLAVAČKA	TOPUSKO	ČEMERNICA	333573	1712/2	414	PAŠNJAK	DUGOGODIŠNJI ZAKUP POLJOPRIVREDNOG ZEMLJIŠTA U VLASNIŠTVU RH				
960	III SISAČKO-MOSLAVAČKA	TOPUSKO	ČEMERNICA	333573	1712/3	119	PAŠNJAK	DUGOGODIŠNJI ZAKUP POLJOPRIVREDNOG ZEMLJIŠTA U VLASNIŠTVU RH				
961	III SISAČKO-MOSLAVAČKA	TOPUSKO	ČEMERNICA	333573	1712/4	86	PAŠNJAK	DUGOGODIŠNJI ZAKUP POLJOPRIVREDNOG ZEMLJIŠTA U VLASNIŠTVU RH				
962	III SISAČKO-MOSLAVAČKA	TOPUSKO	ČEMERNICA	333573	1712/5	252	PAŠNJAK	DUGOGODIŠNJI ZAKUP POLJOPRIVREDNOG ZEMLJIŠTA U VLASNIŠTVU RH				
963	III SISAČKO-MOSLAVAČKA	TOPUSKO	ČEMERNICA	333573	1774	2,913	ORANICA	DUGOGODIŠNJI ZAKUP POLJOPRIVREDNOG ZEMLJIŠTA U VLASNIŠTVU RH	P2			

R. br	Županija	Općina	Katastarska općina naziv	Katastarska općina brojčana oznaka	Katastarska čestica broj	Katastarska čestica površina m ²	Katastarska čestica način uporebe/katastarska kultura	Katastarska čestica predviđeni oblik raspolaganja	Katastarska čestica specifičnosti	Katastarska čestica dosadašnji oblik raspolaganja	Katastarska čestica trajanje raspolaganja (do datuma)	NAPOMENA
1	2	3	4	5	6	7	8	9	10	11	12	13
964	III SISAČKO-MOSLAVAČKA	TOPUSKO	ČEMERNICA	333573	1775	579	ORANICA	DUGOGODIŠNJI ZAKUP POLJOPRIVREDNOG ZEMLJIŠTA U VLASNIŠTVU RH	P2			
965	III SISAČKO-MOSLAVAČKA	TOPUSKO	ČEMERNICA	333573	1791	6.359	PAŠNJAK	DUGOGODIŠNJI ZAKUP POLJOPRIVREDNOG ZEMLJIŠTA U VLASNIŠTVU RH	P2			
966	III SISAČKO-MOSLAVAČKA	TOPUSKO	ČEMERNICA	333573	1791	6.359	LIVADA	DUGOGODIŠNJI ZAKUP POLJOPRIVREDNOG ZEMLJIŠTA U VLASNIŠTVU RH				
967	III SISAČKO-MOSLAVAČKA	TOPUSKO	ČEMERNICA	333573	1802	1.158	ORANICA	DUGOGODIŠNJI ZAKUP POLJOPRIVREDNOG ZEMLJIŠTA U VLASNIŠTVU RH	P2			
968	III SISAČKO-MOSLAVAČKA	TOPUSKO	ČEMERNICA	333573	1803/9	2.338	ORANICA	DUGOGODIŠNJI ZAKUP POLJOPRIVREDNOG ZEMLJIŠTA U VLASNIŠTVU RH	P2			
969	III SISAČKO-MOSLAVAČKA	TOPUSKO	ČEMERNICA	333573	1803/9	5.755	ORANICA	DUGOGODIŠNJI ZAKUP POLJOPRIVREDNOG ZEMLJIŠTA U VLASNIŠTVU RH				
970	III SISAČKO-MOSLAVAČKA	TOPUSKO	ČEMERNICA	333573	1804/5	518	PAŠNJAK	DUGOGODIŠNJI ZAKUP POLJOPRIVREDNOG ZEMLJIŠTA U VLASNIŠTVU RH	P2			
971	III SISAČKO-MOSLAVAČKA	TOPUSKO	ČEMERNICA	333573	1806/2	1.532	LIVADA	DUGOGODIŠNJI ZAKUP POLJOPRIVREDNOG ZEMLJIŠTA U VLASNIŠTVU RH	P2			
972	III SISAČKO-MOSLAVAČKA	TOPUSKO	ČEMERNICA	333573	1806/2	3.597	ORANICA	DUGOGODIŠNJI ZAKUP POLJOPRIVREDNOG ZEMLJIŠTA U VLASNIŠTVU RH				
973	III SISAČKO-MOSLAVAČKA	TOPUSKO	ČEMERNICA	333573	1807/1	2.906	ORANICA	DUGOGODIŠNJI ZAKUP POLJOPRIVREDNOG ZEMLJIŠTA U VLASNIŠTVU RH	P2			
974	III SISAČKO-MOSLAVAČKA	TOPUSKO	ČEMERNICA	333573	1807/1	2.906	ORANICA	DUGOGODIŠNJI ZAKUP POLJOPRIVREDNOG ZEMLJIŠTA U VLASNIŠTVU RH				
975	III SISAČKO-MOSLAVAČKA	TOPUSKO	ČEMERNICA	333573	1807/1	5.812	ORANICA	DUGOGODIŠNJI ZAKUP POLJOPRIVREDNOG ZEMLJIŠTA U VLASNIŠTVU RH	P2			
976	III SISAČKO-MOSLAVAČKA	TOPUSKO	ČEMERNICA	333573	1812	8.902	ORANICA	DUGOGODIŠNJI ZAKUP POLJOPRIVREDNOG ZEMLJIŠTA U VLASNIŠTVU RH	P2			
977	III SISAČKO-MOSLAVAČKA	TOPUSKO	ČEMERNICA	333573	1813/1	356	ORANICA	DUGOGODIŠNJI ZAKUP POLJOPRIVREDNOG ZEMLJIŠTA U VLASNIŠTVU RH	P2			
978	III SISAČKO-MOSLAVAČKA	TOPUSKO	ČEMERNICA	333573	1817/2	2.284	ORANICA	DUGOGODIŠNJI ZAKUP POLJOPRIVREDNOG ZEMLJIŠTA U VLASNIŠTVU RH	P2			
979	III SISAČKO-MOSLAVAČKA	TOPUSKO	ČEMERNICA	333573	1817/3	7.380	ORANICA	DUGOGODIŠNJI ZAKUP POLJOPRIVREDNOG ZEMLJIŠTA U VLASNIŠTVU RH	P2			
980	III SISAČKO-MOSLAVAČKA	TOPUSKO	ČEMERNICA	333573	1817/4	4.115	ORANICA	DUGOGODIŠNJI ZAKUP POLJOPRIVREDNOG ZEMLJIŠTA U VLASNIŠTVU RH	P2			
981	III SISAČKO-MOSLAVAČKA	TOPUSKO	ČEMERNICA	333573	1821/1	5.179	ORANICA	DUGOGODIŠNJI ZAKUP POLJOPRIVREDNOG ZEMLJIŠTA U VLASNIŠTVU RH	P2			

R. br	Županija	Općina	Katastarska općina naziv	Katastarska općina brojčana oznaka	Katastarska čestica broj	Katastarska čestica površina m ²	Katastarska čestica način uporebe/katastarska kultura	Katastarska čestica predviđeni oblik raspolaganja	Katastarska čestica specifičnosti	Katastarska čestica dosadašnji oblik raspolaganja	Katastarska čestica trajanje raspolaganja (do datuma)	NAPOMENA
1	2	3	4	5	6	7	8	9	10	11	12	13
982	III SISAČKO-MOSLAVAČKA	TOPUSKO	ČEMERNICA	333573	1824/3	2,248	ORANICA	DUGOGODIŠNJI ZAKUP POLJOPRIVREDNOG ZEMLJIŠTA U VLASNIŠTVU RH	P2			
983	III SISAČKO-MOSLAVAČKA	TOPUSKO	ČEMERNICA	333573	1825/4	1,723	ORANICA	DUGOGODIŠNJI ZAKUP POLJOPRIVREDNOG ZEMLJIŠTA U VLASNIŠTVU RH	P2			
984	III SISAČKO-MOSLAVAČKA	TOPUSKO	ČEMERNICA	333573	1825/5	953	ORANICA	DUGOGODIŠNJI ZAKUP POLJOPRIVREDNOG ZEMLJIŠTA U VLASNIŠTVU RH	P2			
985	III SISAČKO-MOSLAVAČKA	TOPUSKO	ČEMERNICA	333573	1826/1	1,295	ORANICA	DUGOGODIŠNJI ZAKUP POLJOPRIVREDNOG ZEMLJIŠTA U VLASNIŠTVU RH	P2			
986	III SISAČKO-MOSLAVAČKA	TOPUSKO	ČEMERNICA	333573	1826/2	1,259	ORANICA	DUGOGODIŠNJI ZAKUP POLJOPRIVREDNOG ZEMLJIŠTA U VLASNIŠTVU RH	P2			
987	III SISAČKO-MOSLAVAČKA	TOPUSKO	ČEMERNICA	333573	1827/4	3,291	ORANICA	DUGOGODIŠNJI ZAKUP POLJOPRIVREDNOG ZEMLJIŠTA U VLASNIŠTVU RH	P2			
988	III SISAČKO-MOSLAVAČKA	TOPUSKO	ČEMERNICA	333573	1827/5	3,741	ORANICA	DUGOGODIŠNJI ZAKUP POLJOPRIVREDNOG ZEMLJIŠTA U VLASNIŠTVU RH	P2			
989	III SISAČKO-MOSLAVAČKA	TOPUSKO	ČEMERNICA	333573	1830/2	3,165	ORANICA	DUGOGODIŠNJI ZAKUP POLJOPRIVREDNOG ZEMLJIŠTA U VLASNIŠTVU RH	P2			
990	III SISAČKO-MOSLAVAČKA	TOPUSKO	ČEMERNICA	333573	1832/2	2,518	ORANICA	DUGOGODIŠNJI ZAKUP POLJOPRIVREDNOG ZEMLJIŠTA U VLASNIŠTVU RH	P2			
991	III SISAČKO-MOSLAVAČKA	TOPUSKO	ČEMERNICA	333573	1840	3,122	ORANICA	DUGOGODIŠNJI ZAKUP POLJOPRIVREDNOG ZEMLJIŠTA U VLASNIŠTVU RH	P2			
992	III SISAČKO-MOSLAVAČKA	TOPUSKO	ČEMERNICA	333573	1841/1	2,428	PAŠNJAK	DUGOGODIŠNJI ZAKUP POLJOPRIVREDNOG ZEMLJIŠTA U VLASNIŠTVU RH	P2			
993	III SISAČKO-MOSLAVAČKA	TOPUSKO	ČEMERNICA	333573	1841/2	11,509	PAŠNJAK	DUGOGODIŠNJI ZAKUP POLJOPRIVREDNOG ZEMLJIŠTA U VLASNIŠTVU RH	P2			
994	III SISAČKO-MOSLAVAČKA	TOPUSKO	ČEMERNICA	333573	1841/3	129	PAŠNJAK	DUGOGODIŠNJI ZAKUP POLJOPRIVREDNOG ZEMLJIŠTA U VLASNIŠTVU RH	P2			
995	III SISAČKO-MOSLAVAČKA	TOPUSKO	ČEMERNICA	333573	1849/1	3,446	PAŠNJAK	DUGOGODIŠNJI ZAKUP POLJOPRIVREDNOG ZEMLJIŠTA U VLASNIŠTVU RH	P2			
996	III SISAČKO-MOSLAVAČKA	TOPUSKO	ČEMERNICA	333573	1851/1	705	PAŠNJAK	DUGOGODIŠNJI ZAKUP POLJOPRIVREDNOG ZEMLJIŠTA U VLASNIŠTVU RH	P2			
997	III SISAČKO-MOSLAVAČKA	TOPUSKO	ČEMERNICA	333573	1851/2	270	PAŠNJAK	DUGOGODIŠNJI ZAKUP POLJOPRIVREDNOG ZEMLJIŠTA U VLASNIŠTVU RH	P2			
998	III SISAČKO-MOSLAVAČKA	TOPUSKO	ČEMERNICA	333573	1851/3	2,877	ORANICA	DUGOGODIŠNJI ZAKUP POLJOPRIVREDNOG ZEMLJIŠTA U VLASNIŠTVU RH	P2			
999	III SISAČKO-MOSLAVAČKA	TOPUSKO	ČEMERNICA	333573	1851/3	3,057	PAŠNJAK	DUGOGODIŠNJI ZAKUP POLJOPRIVREDNOG ZEMLJIŠTA U VLASNIŠTVU RH	P2			

R. br	Županija	Općina	Katastarska općina naziv	Katastarska općina brojčana oznaka	Katastarska čestica broj	Katastarska čestica površina m ²	Katastarska čestica način uporebe/katastarska kultura	Katastarska čestica predviđeni oblik raspolaganja	Katastarska čestica specifičnosti	Katastarska čestica dosadašnji oblik raspolaganja	Katastarska čestica trajanje raspolaganja (do datuma)	NAPOMENA
1	2	3	4	5	6	7	8	9	10	11	12	13
1000	III SISAČKO-MOSLAVAČKA	TOPUSKO	ČEMERNICA	333573	1853/2	2,622	PAŠNJAK	DUGOGODIŠNJI ZAKUP POLJOPRIVREDNOG ZEMLJIŠTA U VLASNIŠTVU RH	P2			
1001	III SISAČKO-MOSLAVAČKA	TOPUSKO	ČEMERNICA	333573	1853/3	2,626	PAŠNJAK	DUGOGODIŠNJI ZAKUP POLJOPRIVREDNOG ZEMLJIŠTA U VLASNIŠTVU RH	P2			
1002	III SISAČKO-MOSLAVAČKA	TOPUSKO	ČEMERNICA	333573	1853/6	3,564	PAŠNJAK	DUGOGODIŠNJI ZAKUP POLJOPRIVREDNOG ZEMLJIŠTA U VLASNIŠTVU RH	P2			
1003	III SISAČKO-MOSLAVAČKA	TOPUSKO	ČEMERNICA	333573	1857/2	3,147	PAŠNJAK	DUGOGODIŠNJI ZAKUP POLJOPRIVREDNOG ZEMLJIŠTA U VLASNIŠTVU RH	P2			
1004	III SISAČKO-MOSLAVAČKA	TOPUSKO	ČEMERNICA	333573	1857/3	3,151	PAŠNJAK	DUGOGODIŠNJI ZAKUP POLJOPRIVREDNOG ZEMLJIŠTA U VLASNIŠTVU RH	P2			
1005	III SISAČKO-MOSLAVAČKA	TOPUSKO	ČEMERNICA	333573	1858/1	1,622	ORANICA	DUGOGODIŠNJI ZAKUP POLJOPRIVREDNOG ZEMLJIŠTA U VLASNIŠTVU RH	P2			
1006	III SISAČKO-MOSLAVAČKA	TOPUSKO	ČEMERNICA	333573	1858/2	3,377	ORANICA	DUGOGODIŠNJI ZAKUP POLJOPRIVREDNOG ZEMLJIŠTA U VLASNIŠTVU RH	P2			
1007	III SISAČKO-MOSLAVAČKA	TOPUSKO	ČEMERNICA	333573	1858/3	3,377	PAŠNJAK	DUGOGODIŠNJI ZAKUP POLJOPRIVREDNOG ZEMLJIŠTA U VLASNIŠTVU RH	P2			
1008	III SISAČKO-MOSLAVAČKA	TOPUSKO	ČEMERNICA	333573	1858/4	2,162	PAŠNJAK	DUGOGODIŠNJI ZAKUP POLJOPRIVREDNOG ZEMLJIŠTA U VLASNIŠTVU RH	P2			
1009	III SISAČKO-MOSLAVAČKA	TOPUSKO	ČEMERNICA	333573	1859/1	8,999	ORANICA	DUGOGODIŠNJI ZAKUP POLJOPRIVREDNOG ZEMLJIŠTA U VLASNIŠTVU RH	P2			
1010	III SISAČKO-MOSLAVAČKA	TOPUSKO	ČEMERNICA	333573	1859/2	1,439	ORANICA	DUGOGODIŠNJI ZAKUP POLJOPRIVREDNOG ZEMLJIŠTA U VLASNIŠTVU RH	P2			
1011	III SISAČKO-MOSLAVAČKA	TOPUSKO	ČEMERNICA	333573	1859/3	3,683	ORANICA	DUGOGODIŠNJI ZAKUP POLJOPRIVREDNOG ZEMLJIŠTA U VLASNIŠTVU RH	P2			
1012	III SISAČKO-MOSLAVAČKA	TOPUSKO	ČEMERNICA	333573	1859/4	2,845	ORANICA	DUGOGODIŠNJI ZAKUP POLJOPRIVREDNOG ZEMLJIŠTA U VLASNIŠTVU RH	P2			
1013	III SISAČKO-MOSLAVAČKA	TOPUSKO	ČEMERNICA	333573	1864	7,956	PAŠNJAK	DUGOGODIŠNJI ZAKUP POLJOPRIVREDNOG ZEMLJIŠTA U VLASNIŠTVU RH	P2			
1014	III SISAČKO-MOSLAVAČKA	TOPUSKO	ČEMERNICA	333573	1865/1	349	PAŠNJAK	DUGOGODIŠNJI ZAKUP POLJOPRIVREDNOG ZEMLJIŠTA U VLASNIŠTVU RH	P2			
1015	III SISAČKO-MOSLAVAČKA	TOPUSKO	ČEMERNICA	333573	1865/2	31,856	ORANICA	DUGOGODIŠNJI ZAKUP POLJOPRIVREDNOG ZEMLJIŠTA U VLASNIŠTVU RH	P2			
1016	III SISAČKO-MOSLAVAČKA	TOPUSKO	ČEMERNICA	333573	1866/2	5,600	ORANICA	DUGOGODIŠNJI ZAKUP POLJOPRIVREDNOG ZEMLJIŠTA U VLASNIŠTVU RH	P2			
1017	III SISAČKO-MOSLAVAČKA	TOPUSKO	ČEMERNICA	333573	1866/3	3,953	ORANICA	DUGOGODIŠNJI ZAKUP POLJOPRIVREDNOG ZEMLJIŠTA U VLASNIŠTVU RH	P2			

R. br	Županija	Općina	Katastarska općina naziv	Katastarska općina brojčana oznaka	Katastarska čestica broj	Katastarska čestica površina m ²	Katastarska čestica način uporebe/katastarska kultura	Katastarska čestica predviđeni oblik raspolaganja	Katastarska čestica specifičnosti	Katastarska čestica dosadašnji oblik raspolaganja	Katastarska čestica trajanje raspolaganja (do datuma)	NAPOMENA
1	2	3	4	5	6	7	8	9	10	11	12	13
1018	III SISAČKO-MOSLAVAČKA	TOPUSKO	ČEMERNICA	333573	1867/2	1,244	ORANICA	DUGOGODIŠNJI ZAKUP POLJOPRIVREDNOG ZEMLJIŠTA U VLASNIŠTVU RH				
1019	III SISAČKO-MOSLAVAČKA	TOPUSKO	ČEMERNICA	333573	1867/4	2,302	ORANICA	DUGOGODIŠNJI ZAKUP POLJOPRIVREDNOG ZEMLJIŠTA U VLASNIŠTVU RH				
1020	III SISAČKO-MOSLAVAČKA	TOPUSKO	ČEMERNICA	333573	1870/2	3,690	ORANICA	DUGOGODIŠNJI ZAKUP POLJOPRIVREDNOG ZEMLJIŠTA U VLASNIŠTVU RH				
1021	III SISAČKO-MOSLAVAČKA	TOPUSKO	ČEMERNICA	333573	1870/2	1,942	ORANICA	DUGOGODIŠNJI ZAKUP POLJOPRIVREDNOG ZEMLJIŠTA U VLASNIŠTVU RH				
1022	III SISAČKO-MOSLAVAČKA	TOPUSKO	ČEMERNICA	333573	1870/3	5,881	ORANICA	DUGOGODIŠNJI ZAKUP POLJOPRIVREDNOG ZEMLJIŠTA U VLASNIŠTVU RH				
1023	III SISAČKO-MOSLAVAČKA	TOPUSKO	ČEMERNICA	333573	1871/1	3,489	ORANICA	DUGOGODIŠNJI ZAKUP POLJOPRIVREDNOG ZEMLJIŠTA U VLASNIŠTVU RH				
1024	III SISAČKO-MOSLAVAČKA	TOPUSKO	ČEMERNICA	333573	1871/4	4,604	ORANICA	DUGOGODIŠNJI ZAKUP POLJOPRIVREDNOG ZEMLJIŠTA U VLASNIŠTVU RH				
1025	III SISAČKO-MOSLAVAČKA	TOPUSKO	ČEMERNICA	333573	1872	5,273	ORANICA	DUGOGODIŠNJI ZAKUP POLJOPRIVREDNOG ZEMLJIŠTA U VLASNIŠTVU RH				
1026	III SISAČKO-MOSLAVAČKA	TOPUSKO	ČEMERNICA	333573	1873	6,179	ORANICA	DUGOGODIŠNJI ZAKUP POLJOPRIVREDNOG ZEMLJIŠTA U VLASNIŠTVU RH				
1027	III SISAČKO-MOSLAVAČKA	TOPUSKO	ČEMERNICA	333573	1875/8	162	ORANICA	DUGOGODIŠNJI ZAKUP POLJOPRIVREDNOG ZEMLJIŠTA U VLASNIŠTVU RH				
1028	III SISAČKO-MOSLAVAČKA	TOPUSKO	ČEMERNICA	333573	1875/10	392	ORANICA	DUGOGODIŠNJI ZAKUP POLJOPRIVREDNOG ZEMLJIŠTA U VLASNIŠTVU RH	P2			
1029	III SISAČKO-MOSLAVAČKA	TOPUSKO	ČEMERNICA	333573	1876	8,470	PAŠNJAK	DUGOGODIŠNJI ZAKUP POLJOPRIVREDNOG ZEMLJIŠTA U VLASNIŠTVU RH				
1030	III SISAČKO-MOSLAVAČKA	TOPUSKO	ČEMERNICA	333573	1886	1,971	LIVADA	DUGOGODIŠNJI ZAKUP POLJOPRIVREDNOG ZEMLJIŠTA U VLASNIŠTVU RH				
1031	III SISAČKO-MOSLAVAČKA	TOPUSKO	ČEMERNICA	333573	1887	2,813	LIVADA	DUGOGODIŠNJI ZAKUP POLJOPRIVREDNOG ZEMLJIŠTA U VLASNIŠTVU RH				
1032	III SISAČKO-MOSLAVAČKA	TOPUSKO	ČEMERNICA	333573	1895	2,759	LIVADA	DUGOGODIŠNJI ZAKUP POLJOPRIVREDNOG ZEMLJIŠTA U VLASNIŠTVU RH				
1033	III SISAČKO-MOSLAVAČKA	TOPUSKO	ČEMERNICA	333573	1896	690	LIVADA	DUGOGODIŠNJI ZAKUP POLJOPRIVREDNOG ZEMLJIŠTA U VLASNIŠTVU RH				
1034	III SISAČKO-MOSLAVAČKA	TOPUSKO	ČEMERNICA	333573	1897	356	LIVADA	DUGOGODIŠNJI ZAKUP POLJOPRIVREDNOG ZEMLJIŠTA U VLASNIŠTVU RH				
1035	III SISAČKO-MOSLAVAČKA	TOPUSKO	ČEMERNICA	333573	1906/3	8,650	PAŠNJAK	DUGOGODIŠNJI ZAKUP POLJOPRIVREDNOG ZEMLJIŠTA U VLASNIŠTVU RH				

R. br	Županija	Općina	Katastarska općina naziv	Katastarska općina brojčana oznaka	Katastarska čestica broj	Katastarska čestica površina m ²	Katastarska čestica način uporebe/katastarska kultura	Katastarska čestica predviđeni oblik raspolaganja	Katastarska čestica specifičnosti	Katastarska čestica dosadašnji oblik raspolaganja	Katastarska čestica trajanje raspolaganja (do datuma)	NAPOMENA
1	2	3	4	5	6	7	8	9	10	11	12	13
1036	III SISAČKO-MOSLAVAČKA	TOPUSKO	ČEMERNICA	333573	1906/4	7.607	LIVADA	DUGOGODIŠNJI ZAKUP POLJOPRIVREDNOG ZEMLJIŠTA U VLASNIŠTVU RH				
1037	III SISAČKO-MOSLAVAČKA	TOPUSKO	ČEMERNICA	333573	1909	3.165	LIVADA	DUGOGODIŠNJI ZAKUP POLJOPRIVREDNOG ZEMLJIŠTA U VLASNIŠTVU RH				
1038	III SISAČKO-MOSLAVAČKA	TOPUSKO	ČEMERNICA	333573	1910	2.982	LIVADA	DUGOGODIŠNJI ZAKUP POLJOPRIVREDNOG ZEMLJIŠTA U VLASNIŠTVU RH				
1039	III SISAČKO-MOSLAVAČKA	TOPUSKO	ČEMERNICA	333573	1911	5.309	LIVADA	DUGOGODIŠNJI ZAKUP POLJOPRIVREDNOG ZEMLJIŠTA U VLASNIŠTVU RH				
1040	III SISAČKO-MOSLAVAČKA	TOPUSKO	ČEMERNICA	333573	1912	2.539	LIVADA	DUGOGODIŠNJI ZAKUP POLJOPRIVREDNOG ZEMLJIŠTA U VLASNIŠTVU RH				
1041	III SISAČKO-MOSLAVAČKA	TOPUSKO	ČEMERNICA	333573	1913	798	LIVADA	DUGOGODIŠNJI ZAKUP POLJOPRIVREDNOG ZEMLJIŠTA U VLASNIŠTVU RH				
1042	III SISAČKO-MOSLAVAČKA	TOPUSKO	ČEMERNICA	333573	1921	9.920	PAŠNJAK	DUGOGODIŠNJI ZAKUP POLJOPRIVREDNOG ZEMLJIŠTA U VLASNIŠTVU RH				
1043	III SISAČKO-MOSLAVAČKA	TOPUSKO	ČEMERNICA	333573	1922/1	3.726	LIVADA	DUGOGODIŠNJI ZAKUP POLJOPRIVREDNOG ZEMLJIŠTA U VLASNIŠTVU RH				
1044	III SISAČKO-MOSLAVAČKA	TOPUSKO	ČEMERNICA	333573	1923/1	1.856	LIVADA	DUGOGODIŠNJI ZAKUP POLJOPRIVREDNOG ZEMLJIŠTA U VLASNIŠTVU RH				
1045	III SISAČKO-MOSLAVAČKA	TOPUSKO	ČEMERNICA	333573	1942	1.244	LIVADA	DUGOGODIŠNJI ZAKUP POLJOPRIVREDNOG ZEMLJIŠTA U VLASNIŠTVU RH				
1046	III SISAČKO-MOSLAVAČKA	TOPUSKO	ČEMERNICA	333573	1943	5.212	LIVADA	DUGOGODIŠNJI ZAKUP POLJOPRIVREDNOG ZEMLJIŠTA U VLASNIŠTVU RH				
1047	III SISAČKO-MOSLAVAČKA	TOPUSKO	ČEMERNICA	333573	1963	12.444	LIVADA	DUGOGODIŠNJI ZAKUP POLJOPRIVREDNOG ZEMLJIŠTA U VLASNIŠTVU RH				
1048	III SISAČKO-MOSLAVAČKA	TOPUSKO	ČEMERNICA	333573	1971	183	PAŠNJAK	DUGOGODIŠNJI ZAKUP POLJOPRIVREDNOG ZEMLJIŠTA U VLASNIŠTVU RH	P2			
1049	III SISAČKO-MOSLAVAČKA	TOPUSKO	ČEMERNICA	333573	1978/4	10.473	LIVADA	DUGOGODIŠNJI ZAKUP POLJOPRIVREDNOG ZEMLJIŠTA U VLASNIŠTVU RH				
1050	III SISAČKO-MOSLAVAČKA	TOPUSKO	ČEMERNICA	333573	1978/4	5.237	ORANICA	DUGOGODIŠNJI ZAKUP POLJOPRIVREDNOG ZEMLJIŠTA U VLASNIŠTVU RH				
1051	III SISAČKO-MOSLAVAČKA	TOPUSKO	ČEMERNICA	333573	1989	14.473	ORANICA	DUGOGODIŠNJI ZAKUP POLJOPRIVREDNOG ZEMLJIŠTA U VLASNIŠTVU RH				
1052	III SISAČKO-MOSLAVAČKA	TOPUSKO	ČEMERNICA	333573	1992/1	1.270	ORANICA	DUGOGODIŠNJI ZAKUP POLJOPRIVREDNOG ZEMLJIŠTA U VLASNIŠTVU RH				
1053	III SISAČKO-MOSLAVAČKA	TOPUSKO	ČEMERNICA	333573	1993/2	3.417	ORANICA	DUGOGODIŠNJI ZAKUP POLJOPRIVREDNOG ZEMLJIŠTA U VLASNIŠTVU RH				

R. br	Županija	Općina	Katastarska općina naziv	Katastarska općina brojčana oznaka	Katastarska čestica broj	Katastarska čestica površina m ²	Katastarska čestica način uporebe/katastarska kultura	Katastarska čestica predviđeni oblik raspolaganja	Katastarska čestica specifičnosti	Katastarska čestica dosadašnji oblik raspolaganja	Katastarska čestica trajanje raspolaganja (do datuma)	NAPOMENA
1	2	3	4	5	6	7	8	9	10	11	12	13
1054	III SISAČKO-MOSLAVAČKA	TOPUSKO	ČEMERNICA	333573	2037/1	3.784	LIVADA	DUGOGODIŠNJI ZAKUP POLJOPRIVREDNOG ZEMLJIŠTA U VLASNIŠTVU RH	P2			
1055	III SISAČKO-MOSLAVAČKA	TOPUSKO	ČEMERNICA	333573	2038/1	2.226	ORANICA	DUGOGODIŠNJI ZAKUP POLJOPRIVREDNOG ZEMLJIŠTA U VLASNIŠTVU RH	P2			
1056	III SISAČKO-MOSLAVAČKA	TOPUSKO	ČEMERNICA	333573	2041	924	ORANICA	DUGOGODIŠNJI ZAKUP POLJOPRIVREDNOG ZEMLJIŠTA U VLASNIŠTVU RH				
1057	III SISAČKO-MOSLAVAČKA	TOPUSKO	ČEMERNICA	333573	2047/2	2.489	ORANICA	DUGOGODIŠNJI ZAKUP POLJOPRIVREDNOG ZEMLJIŠTA U VLASNIŠTVU RH				
1058	III SISAČKO-MOSLAVAČKA	TOPUSKO	ČEMERNICA	333573	2047/2	2.492	ORANICA	DUGOGODIŠNJI ZAKUP POLJOPRIVREDNOG ZEMLJIŠTA U VLASNIŠTVU RH				
1059	III SISAČKO-MOSLAVAČKA	TOPUSKO	ČEMERNICA	333573	2048	996	VOČNJAK	DUGOGODIŠNJI ZAKUP POLJOPRIVREDNOG ZEMLJIŠTA U VLASNIŠTVU RH				
1060	III SISAČKO-MOSLAVAČKA	TOPUSKO	ČEMERNICA	333573	2050/1	1.169	ORANICA	DUGOGODIŠNJI ZAKUP POLJOPRIVREDNOG ZEMLJIŠTA U VLASNIŠTVU RH				
1061	III SISAČKO-MOSLAVAČKA	TOPUSKO	ČEMERNICA	333573	2062	13.912	ORANICA	DUGOGODIŠNJI ZAKUP POLJOPRIVREDNOG ZEMLJIŠTA U VLASNIŠTVU RH				
1062	III SISAČKO-MOSLAVAČKA	TOPUSKO	ČEMERNICA	333573	2063/2	2.011	ORANICA	DUGOGODIŠNJI ZAKUP POLJOPRIVREDNOG ZEMLJIŠTA U VLASNIŠTVU RH				
1063	III SISAČKO-MOSLAVAČKA	TOPUSKO	ČEMERNICA	333573	2063/1	1.579	LIVADA	DUGOGODIŠNJI ZAKUP POLJOPRIVREDNOG ZEMLJIŠTA U VLASNIŠTVU RH	P2			
1064	III SISAČKO-MOSLAVAČKA	TOPUSKO	ČEMERNICA	333573	2064/1	1.554	ORANICA	DUGOGODIŠNJI ZAKUP POLJOPRIVREDNOG ZEMLJIŠTA U VLASNIŠTVU RH	P2			
1065	III SISAČKO-MOSLAVAČKA	TOPUSKO	ČEMERNICA	333573	2109/1	1.539	PAŠNJAK	DUGOGODIŠNJI ZAKUP POLJOPRIVREDNOG ZEMLJIŠTA U VLASNIŠTVU RH	P2			
1066	III SISAČKO-MOSLAVAČKA	TOPUSKO	ČEMERNICA	333573	2109/2	3.363	ORANICA	DUGOGODIŠNJI ZAKUP POLJOPRIVREDNOG ZEMLJIŠTA U VLASNIŠTVU RH	P2			
1067	III SISAČKO-MOSLAVAČKA	TOPUSKO	ČEMERNICA	333573	2118/1	2.510	ORANICA	DUGOGODIŠNJI ZAKUP POLJOPRIVREDNOG ZEMLJIŠTA U VLASNIŠTVU RH				
1068	III SISAČKO-MOSLAVAČKA	TOPUSKO	ČEMERNICA	333573	2122/2	7.280	ORANICA	DUGOGODIŠNJI ZAKUP POLJOPRIVREDNOG ZEMLJIŠTA U VLASNIŠTVU RH				
1069	III SISAČKO-MOSLAVAČKA	TOPUSKO	ČEMERNICA	333573	2122/2	7.280	ORANICA	DUGOGODIŠNJI ZAKUP POLJOPRIVREDNOG ZEMLJIŠTA U VLASNIŠTVU RH				
1070	III SISAČKO-MOSLAVAČKA	TOPUSKO	ČEMERNICA	333573	2126/4	1.424	ORANICA	DUGOGODIŠNJI ZAKUP POLJOPRIVREDNOG ZEMLJIŠTA U VLASNIŠTVU RH				
1071	III SISAČKO-MOSLAVAČKA	TOPUSKO	ČEMERNICA	333573	2126/7	327	ORANICA	DUGOGODIŠNJI ZAKUP POLJOPRIVREDNOG ZEMLJIŠTA U VLASNIŠTVU RH				

R. br	Županija	Općina	Katastarska općina naziv	Katastarska općina brojačna oznaka	Katastarska čestica broj	Katastarska čestica površina m ²	Katastarska čestica način uporebe/katastarska kultura	Katastarska čestica predviđeni oblik raspolaganja	Katastarska čestica specifičnosti	Katastarska čestica dosadašnji oblik raspolaganja	Katastarska čestica trajanje raspolaganja (do datuma)	NAPOMENA
1	2	3	4	5	6	7	8	9	10	11	12	13
1072	III SISAČKO-MOSLAVAČKA	TOPUSKO	ČEMERNICA	333573	2127/2	14.387	ORANICA	DUGOGODIŠNJI ZAKUP POLJOPRIVREDNOG ZEMLJIŠTA U VLASNIŠTVU RH				
1073	III SISAČKO-MOSLAVAČKA	TOPUSKO	ČEMERNICA	333573	2128/2	8.776	ORANICA	DUGOGODIŠNJI ZAKUP POLJOPRIVREDNOG ZEMLJIŠTA U VLASNIŠTVU RH				
1074	III SISAČKO-MOSLAVAČKA	TOPUSKO	ČEMERNICA	333573	2141	6.122	ORANICA	DUGOGODIŠNJI ZAKUP POLJOPRIVREDNOG ZEMLJIŠTA U VLASNIŠTVU RH				
1075	III SISAČKO-MOSLAVAČKA	TOPUSKO	ČEMERNICA	333573	2142	6.327	ORANICA	DUGOGODIŠNJI ZAKUP POLJOPRIVREDNOG ZEMLJIŠTA U VLASNIŠTVU RH				
1076	III SISAČKO-MOSLAVAČKA	TOPUSKO	ČEMERNICA	333573	2167	2.349	PAŠNJAK	DUGOGODIŠNJI ZAKUP POLJOPRIVREDNOG ZEMLJIŠTA U VLASNIŠTVU RH				
1077	III SISAČKO-MOSLAVAČKA	TOPUSKO	ČEMERNICA	333573	2168	820	PAŠNJAK	DUGOGODIŠNJI ZAKUP POLJOPRIVREDNOG ZEMLJIŠTA U VLASNIŠTVU RH				
1078	III SISAČKO-MOSLAVAČKA	TOPUSKO	ČEMERNICA	333573	2169	518	PAŠNJAK	DUGOGODIŠNJI ZAKUP POLJOPRIVREDNOG ZEMLJIŠTA U VLASNIŠTVU RH				
1079	III SISAČKO-MOSLAVAČKA	TOPUSKO	ČEMERNICA	333573	2170	101	PAŠNJAK	DUGOGODIŠNJI ZAKUP POLJOPRIVREDNOG ZEMLJIŠTA U VLASNIŠTVU RH				
1080	III SISAČKO-MOSLAVAČKA	TOPUSKO	ČEMERNICA	333573	2172	3.446	PAŠNJAK	DUGOGODIŠNJI ZAKUP POLJOPRIVREDNOG ZEMLJIŠTA U VLASNIŠTVU RH				
1081	III SISAČKO-MOSLAVAČKA	TOPUSKO	ČEMERNICA	333573	2173	5.388	PAŠNJAK	DUGOGODIŠNJI ZAKUP POLJOPRIVREDNOG ZEMLJIŠTA U VLASNIŠTVU RH				
1082	III SISAČKO-MOSLAVAČKA	TOPUSKO	ČEMERNICA	333573	2174	5.377	PAŠNJAK	DUGOGODIŠNJI ZAKUP POLJOPRIVREDNOG ZEMLJIŠTA U VLASNIŠTVU RH				
1083	III SISAČKO-MOSLAVAČKA	TOPUSKO	ČEMERNICA	333573	2175	5.014	PAŠNJAK	DUGOGODIŠNJI ZAKUP POLJOPRIVREDNOG ZEMLJIŠTA U VLASNIŠTVU RH				
1084	III SISAČKO-MOSLAVAČKA	TOPUSKO	ČEMERNICA	333573	2176/1	3.025	PAŠNJAK	DUGOGODIŠNJI ZAKUP POLJOPRIVREDNOG ZEMLJIŠTA U VLASNIŠTVU RH				
1085	III SISAČKO-MOSLAVAČKA	TOPUSKO	ČEMERNICA	333573	2176/2	1.960	PAŠNJAK	DUGOGODIŠNJI ZAKUP POLJOPRIVREDNOG ZEMLJIŠTA U VLASNIŠTVU RH				
1086	III SISAČKO-MOSLAVAČKA	TOPUSKO	ČEMERNICA	333573	2177	4.762	PAŠNJAK	DUGOGODIŠNJI ZAKUP POLJOPRIVREDNOG ZEMLJIŠTA U VLASNIŠTVU RH				
1087	III SISAČKO-MOSLAVAČKA	TOPUSKO	ČEMERNICA	333573	2178	2.025	PAŠNJAK	DUGOGODIŠNJI ZAKUP POLJOPRIVREDNOG ZEMLJIŠTA U VLASNIŠTVU RH				
1088	III SISAČKO-MOSLAVAČKA	TOPUSKO	ČEMERNICA	333573	2179	3.557	PAŠNJAK	DUGOGODIŠNJI ZAKUP POLJOPRIVREDNOG ZEMLJIŠTA U VLASNIŠTVU RH				
1089	III SISAČKO-MOSLAVAČKA	TOPUSKO	ČEMERNICA	333573	2180	1.370	PAŠNJAK	DUGOGODIŠNJI ZAKUP POLJOPRIVREDNOG ZEMLJIŠTA U VLASNIŠTVU RH				

R. br	Županija	Općina	Katastarska općina naziv	Katastarska općina brojčana oznaka	Katastarska čestica broj	Katastarska čestica površina m ²	Katastarska čestica način uporabe/katastarska kultura	Katastarska čestica predviđeni oblik raspolaganja	Katastarska čestica specifičnosti	Katastarska dosadašnji oblik raspolaganja	Katastarska čestica trajanje raspolaganja (do datuma)	NAPOMENA
1	2	3	4	5	6	7	8	9	10	11	12	13
1090	III SISAČKO-MOSLAVAČKA	TOPUSKO	ČEMERNICA	333573	2181	1,262	PAŠNJAK	DUGOGODIŠNJI ZAKUP POLJOPRIVREDNOG ZEMLJIŠTA U VLASNIŠTVU RH				
1091	III SISAČKO-MOSLAVAČKA	TOPUSKO	ČEMERNICA	333573	2182	770	PAŠNJAK	DUGOGODIŠNJI ZAKUP POLJOPRIVREDNOG ZEMLJIŠTA U VLASNIŠTVU RH				
1092	III SISAČKO-MOSLAVAČKA	TOPUSKO	ČEMERNICA	333573	2185/2	1,021	PAŠNJAK	DUGOGODIŠNJI ZAKUP POLJOPRIVREDNOG ZEMLJIŠTA U VLASNIŠTVU RH				
1093	III SISAČKO-MOSLAVAČKA	TOPUSKO	ČEMERNICA	333573	2185/4	1,626	PAŠNJAK	DUGOGODIŠNJI ZAKUP POLJOPRIVREDNOG ZEMLJIŠTA U VLASNIŠTVU RH				
1094	III SISAČKO-MOSLAVAČKA	TOPUSKO	ČEMERNICA	333573	2185/6	6,585	PAŠNJAK	DUGOGODIŠNJI ZAKUP POLJOPRIVREDNOG ZEMLJIŠTA U VLASNIŠTVU RH				
1095	III SISAČKO-MOSLAVAČKA	TOPUSKO	ČEMERNICA	333573	2185/8	11,549	PAŠNJAK	DUGOGODIŠNJI ZAKUP POLJOPRIVREDNOG ZEMLJIŠTA U VLASNIŠTVU RH				
1096	III SISAČKO-MOSLAVAČKA	TOPUSKO	ČEMERNICA	333573	2185/9	4,496	PAŠNJAK	DUGOGODIŠNJI ZAKUP POLJOPRIVREDNOG ZEMLJIŠTA U VLASNIŠTVU RH				
1097	III SISAČKO-MOSLAVAČKA	TOPUSKO	ČEMERNICA	333573	2185/10	4,967	PAŠNJAK	DUGOGODIŠNJI ZAKUP POLJOPRIVREDNOG ZEMLJIŠTA U VLASNIŠTVU RH				
1098	III SISAČKO-MOSLAVAČKA	TOPUSKO	ČEMERNICA	333573	2185/11	198	PAŠNJAK	DUGOGODIŠNJI ZAKUP POLJOPRIVREDNOG ZEMLJIŠTA U VLASNIŠTVU RH				
1099	III SISAČKO-MOSLAVAČKA	TOPUSKO	ČEMERNICA	333573	2185/12	424	PAŠNJAK	DUGOGODIŠNJI ZAKUP POLJOPRIVREDNOG ZEMLJIŠTA U VLASNIŠTVU RH				
1100	III SISAČKO-MOSLAVAČKA	TOPUSKO	ČEMERNICA	333573	2222/2	1,122	PAŠNJAK	DUGOGODIŠNJI ZAKUP POLJOPRIVREDNOG ZEMLJIŠTA U VLASNIŠTVU RH				
1101	III SISAČKO-MOSLAVAČKA	TOPUSKO	ČEMERNICA	333573	2222/3	2,658	PAŠNJAK	DUGOGODIŠNJI ZAKUP POLJOPRIVREDNOG ZEMLJIŠTA U VLASNIŠTVU RH				
1102	III SISAČKO-MOSLAVAČKA	TOPUSKO	ČEMERNICA	333573	2222/4	432	PAŠNJAK	DUGOGODIŠNJI ZAKUP POLJOPRIVREDNOG ZEMLJIŠTA U VLASNIŠTVU RH				
1103	III SISAČKO-MOSLAVAČKA	TOPUSKO	ČEMERNICA	333573	2222/5	216	PAŠNJAK	DUGOGODIŠNJI ZAKUP POLJOPRIVREDNOG ZEMLJIŠTA U VLASNIŠTVU RH				
1104	III SISAČKO-MOSLAVAČKA	TOPUSKO	ČEMERNICA	333573	2222/6	230	PAŠNJAK	DUGOGODIŠNJI ZAKUP POLJOPRIVREDNOG ZEMLJIŠTA U VLASNIŠTVU RH				
1105	III SISAČKO-MOSLAVAČKA	TOPUSKO	ČEMERNICA	333573	2222/7	331	PAŠNJAK	DUGOGODIŠNJI ZAKUP POLJOPRIVREDNOG ZEMLJIŠTA U VLASNIŠTVU RH				
1106	III SISAČKO-MOSLAVAČKA	TOPUSKO	ČEMERNICA	333573	2243/1	4,399	ORANICA	DUGOGODIŠNJI ZAKUP POLJOPRIVREDNOG ZEMLJIŠTA U VLASNIŠTVU RH				

R. br	Županija	Općina	Katastarska općina naziv	Katastarska općina brojčana oznaka	Katastarska čestica broj	Katastarska čestica površina m ²	Katastarska čestica način uporebe/katastarska kultura	Katastarska čestica predviđeni oblik raspolaganja	Katastarska čestica specifičnosti	Katastarska čestica dosadašnji oblik raspolaganja	Katastarska čestica trajanje raspolaganja (do datuma)	NAPOMENA
1	2	3	4	5	6	7	8	9	10	11	12	13
1107	III SISAČKO-MOSLAVAČKA	TOPUSKO	ČEMERNICA	333573	2271	737	PAŠNJAK	DUGOGODIŠNJI ZAKUP POLJOPRIVREDNOG ZEMLJIŠTA U VLASNIŠTVU RH				
1108	III SISAČKO-MOSLAVAČKA	TOPUSKO	ČEMERNICA	333573	2272/12	6.600	PAŠNJAK	DUGOGODIŠNJI ZAKUP POLJOPRIVREDNOG ZEMLJIŠTA U VLASNIŠTVU RH				
1109	III SISAČKO-MOSLAVAČKA	TOPUSKO	ČEMERNICA	333573	2272/13	1.086	PAŠNJAK	DUGOGODIŠNJI ZAKUP POLJOPRIVREDNOG ZEMLJIŠTA U VLASNIŠTVU RH				
1110	III SISAČKO-MOSLAVAČKA	TOPUSKO	ČEMERNICA	333573	2272/14	1.342	PAŠNJAK	DUGOGODIŠNJI ZAKUP POLJOPRIVREDNOG ZEMLJIŠTA U VLASNIŠTVU RH				
1111	III SISAČKO-MOSLAVAČKA	TOPUSKO	ČEMERNICA	333573	2319/2	11.869	PAŠNJAK	DUGOGODIŠNJI ZAKUP POLJOPRIVREDNOG ZEMLJIŠTA U VLASNIŠTVU RH				
1112	III SISAČKO-MOSLAVAČKA	TOPUSKO	ČEMERNICA	333573	2319/3	917	PAŠNJAK	DUGOGODIŠNJI ZAKUP POLJOPRIVREDNOG ZEMLJIŠTA U VLASNIŠTVU RH				
1113	III SISAČKO-MOSLAVAČKA	TOPUSKO	ČEMERNICA	333573	2319/4	12.477	PAŠNJAK	DUGOGODIŠNJI ZAKUP POLJOPRIVREDNOG ZEMLJIŠTA U VLASNIŠTVU RH				
1114	III SISAČKO-MOSLAVAČKA	TOPUSKO	ČEMERNICA	333573	2587/4	8.006	ORANICA	DUGOGODIŠNJI ZAKUP POLJOPRIVREDNOG ZEMLJIŠTA U VLASNIŠTVU RH				
1115	III SISAČKO-MOSLAVAČKA	TOPUSKO	ČEMERNICA	333573	2587/5	8.560	ORANICA	DUGOGODIŠNJI ZAKUP POLJOPRIVREDNOG ZEMLJIŠTA U VLASNIŠTVU RH				
1116	III SISAČKO-MOSLAVAČKA	TOPUSKO	ČEMERNICA	333573	2587/14	9.323	ORANICA	DUGOGODIŠNJI ZAKUP POLJOPRIVREDNOG ZEMLJIŠTA U VLASNIŠTVU RH				
1117	III SISAČKO-MOSLAVAČKA	TOPUSKO	ČEMERNICA	333573	2587/15	10.337	ORANICA	DUGOGODIŠNJI ZAKUP POLJOPRIVREDNOG ZEMLJIŠTA U VLASNIŠTVU RH				
1118	III SISAČKO-MOSLAVAČKA	TOPUSKO	ČEMERNICA	333573	2587/16	1.525	ORANICA	DUGOGODIŠNJI ZAKUP POLJOPRIVREDNOG ZEMLJIŠTA U VLASNIŠTVU RH	P2			
1119	III SISAČKO-MOSLAVAČKA	TOPUSKO	ČEMERNICA	333573	2587/15	1.219	ORANICA	DUGOGODIŠNJI ZAKUP POLJOPRIVREDNOG ZEMLJIŠTA U VLASNIŠTVU RH				
1120	III SISAČKO-MOSLAVAČKA	TOPUSKO	ČEMERNICA	333573	2588/12	734	ORANICA	DUGOGODIŠNJI ZAKUP POLJOPRIVREDNOG ZEMLJIŠTA U VLASNIŠTVU RH				
1121	III SISAČKO-MOSLAVAČKA	TOPUSKO	ČEMERNICA	333573	2588/13	1.662	ORANICA	DUGOGODIŠNJI ZAKUP POLJOPRIVREDNOG ZEMLJIŠTA U VLASNIŠTVU RH				
1122	III SISAČKO-MOSLAVAČKA	TOPUSKO	ČEMERNICA	333573	2588/14	752	ORANICA	DUGOGODIŠNJI ZAKUP POLJOPRIVREDNOG ZEMLJIŠTA U VLASNIŠTVU RH				
1123	III SISAČKO-MOSLAVAČKA	TOPUSKO	ČEMERNICA	333573	2588/18	3.852	ORANICA	DUGOGODIŠNJI ZAKUP POLJOPRIVREDNOG ZEMLJIŠTA U VLASNIŠTVU RH				
1124	III SISAČKO-MOSLAVAČKA	TOPUSKO	ČEMERNICA	333573	2588/19	3.075	ORANICA	DUGOGODIŠNJI ZAKUP POLJOPRIVREDNOG ZEMLJIŠTA U VLASNIŠTVU RH				

R. br	Županija	Općina	Katastarska općina naziv	Katastarska općina brojačna oznaka	Katastarska čestica broj	Katastarska čestica površina m ²	Katastarska čestica način uporebe/katastarska kultura	Katastarska čestica predviđeni oblik raspolaganja	Katastarska čestica specifičnosti	Katastarska čestica dosadašnji oblik raspolaganja	Katastarska čestica trajanje raspolaganja (do datuma)	NAPOMENA
1	2	3	4	5	6	7	8	9	10	11	12	13
1125	III SISAČKO-MOSLAVAČKA	TOPUSKO	ČEMERNICA	333573	2588/20	921	ORANICA	DUGOGODIŠNJI ZAKUP POLJOPRIVREDNOG ZEMLJIŠTA U VLASNIŠTVU RH				
1126	III SISAČKO-MOSLAVAČKA	TOPUSKO	ČEMERNICA	333573	2588/31	1.365	ORANICA	DUGOGODIŠNJI ZAKUP POLJOPRIVREDNOG ZEMLJIŠTA U VLASNIŠTVU RH				
1127	III SISAČKO-MOSLAVAČKA	TOPUSKO	ČEMERNICA	333573	2588/33	1.097	ORANICA	DUGOGODIŠNJI ZAKUP POLJOPRIVREDNOG ZEMLJIŠTA U VLASNIŠTVU RH				
1128	III SISAČKO-MOSLAVAČKA	TOPUSKO	GREĐANI	333638	*29	22	PAŠNJAK	DUGOGODIŠNJI ZAKUP POLJOPRIVREDNOG ZEMLJIŠTA U VLASNIŠTVU RH				
1129	III SISAČKO-MOSLAVAČKA	TOPUSKO	GREĐANI	333638	*45	133	PAŠNJAK	DUGOGODIŠNJI ZAKUP POLJOPRIVREDNOG ZEMLJIŠTA U VLASNIŠTVU RH				
1130	III SISAČKO-MOSLAVAČKA	TOPUSKO	GREĐANI	333638	128	2.521	LIVADA	DUGOGODIŠNJI ZAKUP POLJOPRIVREDNOG ZEMLJIŠTA U VLASNIŠTVU RH	P1			
1131	III SISAČKO-MOSLAVAČKA	TOPUSKO	GREĐANI	333638	143/3	863	LIVADA	DUGOGODIŠNJI ZAKUP POLJOPRIVREDNOG ZEMLJIŠTA U VLASNIŠTVU RH				
1132	III SISAČKO-MOSLAVAČKA	TOPUSKO	GREĐANI	333638	254/4	65	PAŠNJAK	DUGOGODIŠNJI ZAKUP POLJOPRIVREDNOG ZEMLJIŠTA U VLASNIŠTVU RH				
1133	III SISAČKO-MOSLAVAČKA	TOPUSKO	GREĐANI	333638	373	1.047	PAŠNJAK	DUGOGODIŠNJI ZAKUP POLJOPRIVREDNOG ZEMLJIŠTA U VLASNIŠTVU RH				
1134	III SISAČKO-MOSLAVAČKA	TOPUSKO	GREĐANI	333638	379	2.320	PAŠNJAK	DUGOGODIŠNJI ZAKUP POLJOPRIVREDNOG ZEMLJIŠTA U VLASNIŠTVU RH				
1135	III SISAČKO-MOSLAVAČKA	TOPUSKO	GREĐANI	333638	529/5	719	VOČNJAK	DUGOGODIŠNJI ZAKUP POLJOPRIVREDNOG ZEMLJIŠTA U VLASNIŠTVU RH				
1136	III SISAČKO-MOSLAVAČKA	TOPUSKO	GREĐANI	333638	583	759	PAŠNJAK	DUGOGODIŠNJI ZAKUP POLJOPRIVREDNOG ZEMLJIŠTA U VLASNIŠTVU RH				
1137	III SISAČKO-MOSLAVAČKA	TOPUSKO	GREĐANI	333638	971/1	11.466	PAŠNJAK	DUGOGODIŠNJI ZAKUP POLJOPRIVREDNOG ZEMLJIŠTA U VLASNIŠTVU RH				
1138	III SISAČKO-MOSLAVAČKA	TOPUSKO	GREĐANI	333638	1003	3.863	PAŠNJAK	DUGOGODIŠNJI ZAKUP POLJOPRIVREDNOG ZEMLJIŠTA U VLASNIŠTVU RH				
1139	III SISAČKO-MOSLAVAČKA	TOPUSKO	GREĐANI	333638	1026/3	1.367	PAŠNJAK	DUGOGODIŠNJI ZAKUP POLJOPRIVREDNOG ZEMLJIŠTA U VLASNIŠTVU RH				
1140	III SISAČKO-MOSLAVAČKA	TOPUSKO	GREĐANI	333638	1060	4.291	PAŠNJAK	DUGOGODIŠNJI ZAKUP POLJOPRIVREDNOG ZEMLJIŠTA U VLASNIŠTVU RH				
1141	III SISAČKO-MOSLAVAČKA	TOPUSKO	GREĐANI	333638	1100/27	111	PAŠNJAK	DUGOGODIŠNJI ZAKUP POLJOPRIVREDNOG ZEMLJIŠTA U VLASNIŠTVU RH				
1142	III SISAČKO-MOSLAVAČKA	TOPUSKO	GREĐANI	333638	1101/36	2.234	LIVADA	DUGOGODIŠNJI ZAKUP POLJOPRIVREDNOG ZEMLJIŠTA U VLASNIŠTVU RH				

R. br	Županija	Općina	Katastarska općina naziv	Katastarska općina brojačna oznaka	Katastarska čestica broj	Katastarska čestica površina m ²	Katastarska čestica način uporebe/katastarska kultura	Katastarska čestica predviđeni oblik raspolaganja	Katastarska čestica specifičnosti	Katastarska čestica dosadašnji oblik raspolaganja	Katastarska čestica trajanje raspolaganja (do datuma)	NAPOMENA
1	2	3	4	5	6	7	8	9	10	11	12	13
1143	III SISAČKO-MOSLAVAČKA	TOPUSKO	GREĐANI	333638	1161/1	230	ORANICA	DUGOGODIŠNJI ZAKUP POLJOPRIVREDNOG ZEMLJIŠTA U VLASNIŠTVU RH				
1144	III SISAČKO-MOSLAVAČKA	TOPUSKO	GREĐANI	333638	1176/2	4.974	ORANICA	DUGOGODIŠNJI ZAKUP POLJOPRIVREDNOG ZEMLJIŠTA U VLASNIŠTVU RH				
1145	III SISAČKO-MOSLAVAČKA	TOPUSKO	GREĐANI	333638	1176/3	1.554	ORANICA	DUGOGODIŠNJI ZAKUP POLJOPRIVREDNOG ZEMLJIŠTA U VLASNIŠTVU RH				
1146	III SISAČKO-MOSLAVAČKA	TOPUSKO	GREĐANI	333638	1176/4	985	ORANICA	DUGOGODIŠNJI ZAKUP POLJOPRIVREDNOG ZEMLJIŠTA U VLASNIŠTVU RH				
1147	III SISAČKO-MOSLAVAČKA	TOPUSKO	GREĐANI	333638	1176/5	417	ORANICA	DUGOGODIŠNJI ZAKUP POLJOPRIVREDNOG ZEMLJIŠTA U VLASNIŠTVU RH				
1148	III SISAČKO-MOSLAVAČKA	TOPUSKO	GREĐANI	333638	1176/6	6.060	ORANICA	DUGOGODIŠNJI ZAKUP POLJOPRIVREDNOG ZEMLJIŠTA U VLASNIŠTVU RH				
1149	III SISAČKO-MOSLAVAČKA	TOPUSKO	GREĐANI	333638	1398	302	ORANICA	DUGOGODIŠNJI ZAKUP POLJOPRIVREDNOG ZEMLJIŠTA U VLASNIŠTVU RH				
1150	III SISAČKO-MOSLAVAČKA	TOPUSKO	GREĐANI	333638	1679	2.392	LIVADA	DUGOGODIŠNJI ZAKUP POLJOPRIVREDNOG ZEMLJIŠTA U VLASNIŠTVU RH	P1			
1151	III SISAČKO-MOSLAVAČKA	TOPUSKO	HRVATSKO SELO	333646	408	1.683	PAŠNJAK	DUGOGODIŠNJI ZAKUP POLJOPRIVREDNOG ZEMLJIŠTA U VLASNIŠTVU RH				
1152	III SISAČKO-MOSLAVAČKA	TOPUSKO	HRVATSKO SELO	333646	411	12.675	PAŠNJAK	DUGOGODIŠNJI ZAKUP POLJOPRIVREDNOG ZEMLJIŠTA U VLASNIŠTVU RH				
1153	III SISAČKO-MOSLAVAČKA	TOPUSKO	HRVATSKO SELO	333646	425	9.380	PAŠNJAK	DUGOGODIŠNJI ZAKUP POLJOPRIVREDNOG ZEMLJIŠTA U VLASNIŠTVU RH				
1154	III SISAČKO-MOSLAVAČKA	TOPUSKO	HRVATSKO SELO	333646	526	486	PAŠNJAK	DUGOGODIŠNJI ZAKUP POLJOPRIVREDNOG ZEMLJIŠTA U VLASNIŠTVU RH	P1			
1155	III SISAČKO-MOSLAVAČKA	TOPUSKO	HRVATSKO SELO	333646	732	7.377	PAŠNJAK	DUGOGODIŠNJI ZAKUP POLJOPRIVREDNOG ZEMLJIŠTA U VLASNIŠTVU RH	P2			
1156	III SISAČKO-MOSLAVAČKA	TOPUSKO	HRVATSKO SELO	333646	782/3	1.147	PAŠNJAK	DUGOGODIŠNJI ZAKUP POLJOPRIVREDNOG ZEMLJIŠTA U VLASNIŠTVU RH	P2			
1157	III SISAČKO-MOSLAVAČKA	TOPUSKO	HRVATSKO SELO	333646	1491	5.643	PAŠNJAK	DUGOGODIŠNJI ZAKUP POLJOPRIVREDNOG ZEMLJIŠTA U VLASNIŠTVU RH				
1158	III SISAČKO-MOSLAVAČKA	TOPUSKO	HRVATSKO SELO	333646	1492	863	LIVADA	DUGOGODIŠNJI ZAKUP POLJOPRIVREDNOG ZEMLJIŠTA U VLASNIŠTVU RH				
1159	III SISAČKO-MOSLAVAČKA	TOPUSKO	HRVATSKO SELO	333646	1576	1.496	ORANICA	DUGOGODIŠNJI ZAKUP POLJOPRIVREDNOG ZEMLJIŠTA U VLASNIŠTVU RH				
1160	III SISAČKO-MOSLAVAČKA	TOPUSKO	HRVATSKO SELO	333646	1748	1.658	PAŠNJAK	DUGOGODIŠNJI ZAKUP POLJOPRIVREDNOG ZEMLJIŠTA U VLASNIŠTVU RH	P2			

R. br	Županija	Općina	Katastarska općina naziv	Katastarska općina brojčana oznaka	Katastarska čestica broj	Katastarska čestica površina m ²	Katastarska čestica način uporabe/ katastarska kultura	Katastarska čestica predviđeni oblik raspolaganja	Katastarska čestica specifičnosti	Katastarska čestica dosadašnji oblik raspolaganja	Katastarska čestica trajanje raspolaganja (do datuma)	NAPOMENA
1	2	3	4	5	6	7	8	9	10	11	12	13
1161	III SISAČKO-MOSLAVAČKA	TOPUSKO	HRVATSKO SELO	333646	1749	2,075	PAŠNJAK	DUGOGODIŠNJI ZAKUP POLJOPRIVREDNOG ZEMLJIŠTA U VLASNIŠTVU RH	P2			
1162	III SISAČKO-MOSLAVAČKA	TOPUSKO	HRVATSKO SELO	333646	1751/2	547	PAŠNJAK	DUGOGODIŠNJI ZAKUP POLJOPRIVREDNOG ZEMLJIŠTA U VLASNIŠTVU RH				
1163	III SISAČKO-MOSLAVAČKA	TOPUSKO	KATINOVAC	333654	40/1	737	ORANICA	DUGOGODIŠNJI ZAKUP POLJOPRIVREDNOG ZEMLJIŠTA U VLASNIŠTVU RH				
1164	III SISAČKO-MOSLAVAČKA	TOPUSKO	KATINOVAC	333654	41	1,216	PAŠNJAK	DUGOGODIŠNJI ZAKUP POLJOPRIVREDNOG ZEMLJIŠTA U VLASNIŠTVU RH				
1165	III SISAČKO-MOSLAVAČKA	TOPUSKO	KATINOVAC	333654	233	2,640	PAŠNJAK	DUGOGODIŠNJI ZAKUP POLJOPRIVREDNOG ZEMLJIŠTA U VLASNIŠTVU RH				
1166	III SISAČKO-MOSLAVAČKA	TOPUSKO	KATINOVAC	333654	348	23,810	PAŠNJAK	DUGOGODIŠNJI ZAKUP POLJOPRIVREDNOG ZEMLJIŠTA U VLASNIŠTVU RH				
1167	III SISAČKO-MOSLAVAČKA	TOPUSKO	KATINOVAC	333654	349	27,590	PAŠNJAK	DUGOGODIŠNJI ZAKUP POLJOPRIVREDNOG ZEMLJIŠTA U VLASNIŠTVU RH				
1168	III SISAČKO-MOSLAVAČKA	TOPUSKO	KATINOVAC	333654	876/1	2,208	ORANICA	DUGOGODIŠNJI ZAKUP POLJOPRIVREDNOG ZEMLJIŠTA U VLASNIŠTVU RH				
1169	III SISAČKO-MOSLAVAČKA	TOPUSKO	KATINOVAC	333654	880/1	1,449	PAŠNJAK	DUGOGODIŠNJI ZAKUP POLJOPRIVREDNOG ZEMLJIŠTA U VLASNIŠTVU RH				
1170	III SISAČKO-MOSLAVAČKA	TOPUSKO	KATINOVAC	333654	907/1	1,511	LIVADA	DUGOGODIŠNJI ZAKUP POLJOPRIVREDNOG ZEMLJIŠTA U VLASNIŠTVU RH				
1171	III SISAČKO-MOSLAVAČKA	TOPUSKO	KATINOVAC	333654	1053/4	1,417	PAŠNJAK	DUGOGODIŠNJI ZAKUP POLJOPRIVREDNOG ZEMLJIŠTA U VLASNIŠTVU RH				
1172	III SISAČKO-MOSLAVAČKA	TOPUSKO	KATINOVAC	333654	1272/7	7,891	ORANICA	DUGOGODIŠNJI ZAKUP POLJOPRIVREDNOG ZEMLJIŠTA U VLASNIŠTVU RH	P2			
1173	III SISAČKO-MOSLAVAČKA	TOPUSKO	KATINOVAC	333654	1272/7	7,891	ORANICA	DUGOGODIŠNJI ZAKUP POLJOPRIVREDNOG ZEMLJIŠTA U VLASNIŠTVU RH	P2			
1174	III SISAČKO-MOSLAVAČKA	TOPUSKO	KATINOVAC	333654	1272/7	1,798	LIVADA	DUGOGODIŠNJI ZAKUP POLJOPRIVREDNOG ZEMLJIŠTA U VLASNIŠTVU RH	P2			
1175	III SISAČKO-MOSLAVAČKA	TOPUSKO	KATINOVAC	333654	1337/1	1,651	ORANICA	DUGOGODIŠNJI ZAKUP POLJOPRIVREDNOG ZEMLJIŠTA U VLASNIŠTVU RH	P2			
1176	III SISAČKO-MOSLAVAČKA	TOPUSKO	KATINOVAC	333654	1346/1	806	LIVADA	DUGOGODIŠNJI ZAKUP POLJOPRIVREDNOG ZEMLJIŠTA U VLASNIŠTVU RH				
1177	III SISAČKO-MOSLAVAČKA	TOPUSKO	KATINOVAC	333654	1457/1	7,280	LIVADA	DUGOGODIŠNJI ZAKUP POLJOPRIVREDNOG ZEMLJIŠTA U VLASNIŠTVU RH				
1178	III SISAČKO-MOSLAVAČKA	TOPUSKO	KATINOVAC	333654	1495/1	1,399	LIVADA	DUGOGODIŠNJI ZAKUP POLJOPRIVREDNOG ZEMLJIŠTA U VLASNIŠTVU RH				

R. br	Županija	Općina	Katastarska općina naziv	Katastarska općina brojčana oznaka	Katastarska čestica broj	Katastarska čestica površina m ²	Katastarska čestica način uporebe/ katastarska kultura	Katastarska čestica predviđeni oblik raspolaganja	Katastarska čestica specifičnosti	Katastarska čestica dosadašnji oblik raspolaganja	Katastarska čestica trajanje raspolaganja (do datuma)	NAPOMENA
1	2	3	4	5	6	7	8	9	10	11	12	13
1179	III SISAČKO-MOSLAVAČKA	TOPUSKO	KATINOVAC	333654	1644/5	5,499	ORANICA	DUGOGODIŠNJI ZAKUP POLJOPRIVREDNOG ZEMLJIŠTA U VLASNIŠTVU RH				
1180	III SISAČKO-MOSLAVAČKA	TOPUSKO	KATINOVAC	333654	1650/2	3,226	ORANICA	DUGOGODIŠNJI ZAKUP POLJOPRIVREDNOG ZEMLJIŠTA U VLASNIŠTVU RH				
1181	III SISAČKO-MOSLAVAČKA	TOPUSKO	KATINOVAC	333654	1755/1	3,104	ORANICA	DUGOGODIŠNJI ZAKUP POLJOPRIVREDNOG ZEMLJIŠTA U VLASNIŠTVU RH				
1182	III SISAČKO-MOSLAVAČKA	TOPUSKO	KATINOVAC	333654	1756	4,769	LIVADA	DUGOGODIŠNJI ZAKUP POLJOPRIVREDNOG ZEMLJIŠTA U VLASNIŠTVU RH	P1			
1183	III SISAČKO-MOSLAVAČKA	TOPUSKO	KATINOVAC	333654	1757/1	2,597	ORANICA	DUGOGODIŠNJI ZAKUP POLJOPRIVREDNOG ZEMLJIŠTA U VLASNIŠTVU RH				
1184	III SISAČKO-MOSLAVAČKA	TOPUSKO	KATINOVAC	333654	1799/1	216	PAŠNJAK	DUGOGODIŠNJI ZAKUP POLJOPRIVREDNOG ZEMLJIŠTA U VLASNIŠTVU RH	P1			
1185	III SISAČKO-MOSLAVAČKA	TOPUSKO	KATINOVAC	333654	1814/2	4,039	ORANICA	DUGOGODIŠNJI ZAKUP POLJOPRIVREDNOG ZEMLJIŠTA U VLASNIŠTVU RH	P1			
1186	III SISAČKO-MOSLAVAČKA	TOPUSKO	KATINOVAC	333654	1820/1	1,403	ORANICA	DUGOGODIŠNJI ZAKUP POLJOPRIVREDNOG ZEMLJIŠTA U VLASNIŠTVU RH	P1			
1187	III SISAČKO-MOSLAVAČKA	TOPUSKO	KATINOVAC	333654	1820/1	1,403	ORANICA	DUGOGODIŠNJI ZAKUP POLJOPRIVREDNOG ZEMLJIŠTA U VLASNIŠTVU RH	P1			
1188	III SISAČKO-MOSLAVAČKA	TOPUSKO	KATINOVAC	333654	1905	9,086	BARA	DUGOGODIŠNJI ZAKUP POLJOPRIVREDNOG ZEMLJIŠTA U VLASNIŠTVU RH	P1			
1189	III SISAČKO-MOSLAVAČKA	TOPUSKO	MALA VRANOVINA	333719	85	716	LIVADA	DUGOGODIŠNJI ZAKUP POLJOPRIVREDNOG ZEMLJIŠTA U VLASNIŠTVU RH				
1190	III SISAČKO-MOSLAVAČKA	TOPUSKO	MALA VRANOVINA	333719	98/2	719	VOČNJAK	DUGOGODIŠNJI ZAKUP POLJOPRIVREDNOG ZEMLJIŠTA U VLASNIŠTVU RH				
1191	III SISAČKO-MOSLAVAČKA	TOPUSKO	MALA VRANOVINA	333719	128/1	608	ORANICA	DUGOGODIŠNJI ZAKUP POLJOPRIVREDNOG ZEMLJIŠTA U VLASNIŠTVU RH	P2			
1192	III SISAČKO-MOSLAVAČKA	TOPUSKO	MALA VRANOVINA	333719	157	597	PAŠNJAK	DUGOGODIŠNJI ZAKUP POLJOPRIVREDNOG ZEMLJIŠTA U VLASNIŠTVU RH	P2			
1193	III SISAČKO-MOSLAVAČKA	TOPUSKO	MALA VRANOVINA	333719	165	845	PAŠNJAK	DUGOGODIŠNJI ZAKUP POLJOPRIVREDNOG ZEMLJIŠTA U VLASNIŠTVU RH	P2			
1194	III SISAČKO-MOSLAVAČKA	TOPUSKO	MALA VRANOVINA	333719	194/1	94	LIVADA	DUGOGODIŠNJI ZAKUP POLJOPRIVREDNOG ZEMLJIŠTA U VLASNIŠTVU RH	P2			
1195	III SISAČKO-MOSLAVAČKA	TOPUSKO	MALA VRANOVINA	333719	194/4	144	LIVADA	DUGOGODIŠNJI ZAKUP POLJOPRIVREDNOG ZEMLJIŠTA U VLASNIŠTVU RH	P2			
1196	III SISAČKO-MOSLAVAČKA	TOPUSKO	MALA VRANOVINA	333719	194/8	791	LIVADA	DUGOGODIŠNJI ZAKUP POLJOPRIVREDNOG ZEMLJIŠTA U VLASNIŠTVU RH	P2			

R. br	Županija	Općina	Katastarska općina naziv	Katastarska općina brojača oznaka	Katastarska čestica broj	Katastarska čestica površina m ²	Katastarska čestica način uporabe/katastarska kultura	Katastarska čestica predviđeni oblik raspolaganja	Katastarska čestica specifičnosti	Katastarska čestica dosadašnji oblik raspolaganja	Katastarska čestica trajanje raspolaganja (do datuma)	NAPOMENA
1	2	3	4	5	6	7	8	9	10	11	12	13
1197	III SISAČKO-MOSLAVAČKA	TOPUSKO	MALA VRANOVINA	333719	265	838	VOČNJAK	DUGOGODIŠNJI ZAKUP POLJOPRIVREDNOG ZEMLJIŠTA U VLASNIŠTVU RH				
1198	III SISAČKO-MOSLAVAČKA	TOPUSKO	MALA VRANOVINA	333719	313/1	1.453	PAŠNJAK	DUGOGODIŠNJI ZAKUP POLJOPRIVREDNOG ZEMLJIŠTA U VLASNIŠTVU RH				
1199	III SISAČKO-MOSLAVAČKA	TOPUSKO	MALA VRANOVINA	333719	316/26	1.334	PAŠNJAK	DUGOGODIŠNJI ZAKUP POLJOPRIVREDNOG ZEMLJIŠTA U VLASNIŠTVU RH				
1200	III SISAČKO-MOSLAVAČKA	TOPUSKO	MALA VRANOVINA	333719	325	6.683	PAŠNJAK	DUGOGODIŠNJI ZAKUP POLJOPRIVREDNOG ZEMLJIŠTA U VLASNIŠTVU RH				
1201	III SISAČKO-MOSLAVAČKA	TOPUSKO	MALA VRANOVINA	333719	325	28.773	ORANICA	DUGOGODIŠNJI ZAKUP POLJOPRIVREDNOG ZEMLJIŠTA U VLASNIŠTVU RH				
1202	III SISAČKO-MOSLAVAČKA	TOPUSKO	MALA VRANOVINA	333719	326	766	VOČNJAK	DUGOGODIŠNJI ZAKUP POLJOPRIVREDNOG ZEMLJIŠTA U VLASNIŠTVU RH				
1203	III SISAČKO-MOSLAVAČKA	TOPUSKO	MALA VRANOVINA	333719	327	1.262	ORANICA	DUGOGODIŠNJI ZAKUP POLJOPRIVREDNOG ZEMLJIŠTA U VLASNIŠTVU RH				
1204	III SISAČKO-MOSLAVAČKA	TOPUSKO	MALA VRANOVINA	333719	328	1.557	LIVADA	DUGOGODIŠNJI ZAKUP POLJOPRIVREDNOG ZEMLJIŠTA U VLASNIŠTVU RH				
1205	III SISAČKO-MOSLAVAČKA	TOPUSKO	MALA VRANOVINA	333719	330	320	PAŠNJAK	DUGOGODIŠNJI ZAKUP POLJOPRIVREDNOG ZEMLJIŠTA U VLASNIŠTVU RH				
1206	III SISAČKO-MOSLAVAČKA	TOPUSKO	MALA VRANOVINA	333719	340	1.403	LIVADA	DUGOGODIŠNJI ZAKUP POLJOPRIVREDNOG ZEMLJIŠTA U VLASNIŠTVU RH				
1207	III SISAČKO-MOSLAVAČKA	TOPUSKO	MALA VRANOVINA	333719	341/5	396	PAŠNJAK	DUGOGODIŠNJI ZAKUP POLJOPRIVREDNOG ZEMLJIŠTA U VLASNIŠTVU RH				
1208	III SISAČKO-MOSLAVAČKA	TOPUSKO	MALA VRANOVINA	333719	352	723	ORANICA	DUGOGODIŠNJI ZAKUP POLJOPRIVREDNOG ZEMLJIŠTA U VLASNIŠTVU RH				
1209	III SISAČKO-MOSLAVAČKA	TOPUSKO	MALA VRANOVINA	333719	490/1	4.017	ORANICA	DUGOGODIŠNJI ZAKUP POLJOPRIVREDNOG ZEMLJIŠTA U VLASNIŠTVU RH				
1210	III SISAČKO-MOSLAVAČKA	TOPUSKO	MALA VRANOVINA	333719	490/2	1.176	ORANICA	DUGOGODIŠNJI ZAKUP POLJOPRIVREDNOG ZEMLJIŠTA U VLASNIŠTVU RH				
1211	III SISAČKO-MOSLAVAČKA	TOPUSKO	MALA VRANOVINA	333719	499/12	432	LIVADA	DUGOGODIŠNJI ZAKUP POLJOPRIVREDNOG ZEMLJIŠTA U VLASNIŠTVU RH				
1212	III SISAČKO-MOSLAVAČKA	TOPUSKO	MALA VRANOVINA	333719	516/2	2.356	LIVADA	DUGOGODIŠNJI ZAKUP POLJOPRIVREDNOG ZEMLJIŠTA U VLASNIŠTVU RH	P2			
1213	III SISAČKO-MOSLAVAČKA	TOPUSKO	MALA VRANOVINA	333719	536/4	6.078	ORANICA	DUGOGODIŠNJI ZAKUP POLJOPRIVREDNOG ZEMLJIŠTA U VLASNIŠTVU RH				
1214	III SISAČKO-MOSLAVAČKA	TOPUSKO	MALA VRANOVINA	333719	564	539	PAŠNJAK	DUGOGODIŠNJI ZAKUP POLJOPRIVREDNOG ZEMLJIŠTA U VLASNIŠTVU RH				

R. br	Županija	Općina	Katastarska općina naziv	Katastarska općina brojčana oznaka	Katastarska čestica broj	Katastarska čestica površina m ²	Katastarska čestica način upotrebe/katastarska kultura	Katastarska čestica predviđeni oblik raspolaganja	Katastarska čestica specifičnosti	Katastarska dosadašnji oblik raspolaganja	Katastarska čestica trajanje raspolaganja (do datuma)	NAPOMENA
1	2	3	4	5	6	7	8	9	10	11	12	13
1215	III SISAČKO-MOSLAVAČKA	TOPUSKO	MALA VRANOVINA	333719	570/11	1,820	LIVADA	DUGOGODIŠNJI ZAKUP POLJOPRIVREDNOG ZEMLJIŠTA U VLASNIŠTVU RH				
1216	III SISAČKO-MOSLAVAČKA	TOPUSKO	MALA VRANOVINA	333719	570/12	1,101	LIVADA	DUGOGODIŠNJI ZAKUP POLJOPRIVREDNOG ZEMLJIŠTA U VLASNIŠTVU RH				
1217	III SISAČKO-MOSLAVAČKA	TOPUSKO	MALA VRANOVINA	333719	632	205	PAŠNJAK	DUGOGODIŠNJI ZAKUP POLJOPRIVREDNOG ZEMLJIŠTA U VLASNIŠTVU RH				
1218	III SISAČKO-MOSLAVAČKA	TOPUSKO	MALA VRANOVINA	333719	633	622	PAŠNJAK	DUGOGODIŠNJI ZAKUP POLJOPRIVREDNOG ZEMLJIŠTA U VLASNIŠTVU RH				
1219	III SISAČKO-MOSLAVAČKA	TOPUSKO	MALA VRANOVINA	333719	655	651	PAŠNJAK	DUGOGODIŠNJI ZAKUP POLJOPRIVREDNOG ZEMLJIŠTA U VLASNIŠTVU RH				
1220	III SISAČKO-MOSLAVAČKA	TOPUSKO	MALA VRANOVINA	333719	713	888	PAŠNJAK	DUGOGODIŠNJI ZAKUP POLJOPRIVREDNOG ZEMLJIŠTA U VLASNIŠTVU RH	P2			
1221	III SISAČKO-MOSLAVAČKA	TOPUSKO	MALA VRANOVINA	333719	733	65	PAŠNJAK	DUGOGODIŠNJI ZAKUP POLJOPRIVREDNOG ZEMLJIŠTA U VLASNIŠTVU RH	P2			
1222	III SISAČKO-MOSLAVAČKA	TOPUSKO	MALIČKA	333727	7/11	72	VINOGRAD	DUGOGODIŠNJI ZAKUP POLJOPRIVREDNOG ZEMLJIŠTA U VLASNIŠTVU RH				
1223	III SISAČKO-MOSLAVAČKA	TOPUSKO	MALIČKA	333727	19/1	313	PAŠNJAK	DUGOGODIŠNJI ZAKUP POLJOPRIVREDNOG ZEMLJIŠTA U VLASNIŠTVU RH				
1224	III SISAČKO-MOSLAVAČKA	TOPUSKO	MALIČKA	333727	22/1	6,028	PAŠNJAK	DUGOGODIŠNJI ZAKUP POLJOPRIVREDNOG ZEMLJIŠTA U VLASNIŠTVU RH				
1225	III SISAČKO-MOSLAVAČKA	TOPUSKO	MALIČKA	333727	51	191	PAŠNJAK	DUGOGODIŠNJI ZAKUP POLJOPRIVREDNOG ZEMLJIŠTA U VLASNIŠTVU RH				
1226	III SISAČKO-MOSLAVAČKA	TOPUSKO	MALIČKA	333727	53	259	PAŠNJAK	DUGOGODIŠNJI ZAKUP POLJOPRIVREDNOG ZEMLJIŠTA U VLASNIŠTVU RH				
1227	III SISAČKO-MOSLAVAČKA	TOPUSKO	MALIČKA	333727	57	155	PAŠNJAK	DUGOGODIŠNJI ZAKUP POLJOPRIVREDNOG ZEMLJIŠTA U VLASNIŠTVU RH				
1228	III SISAČKO-MOSLAVAČKA	TOPUSKO	MALIČKA	333727	86/2	1,043	PAŠNJAK	DUGOGODIŠNJI ZAKUP POLJOPRIVREDNOG ZEMLJIŠTA U VLASNIŠTVU RH	P2			
1229	III SISAČKO-MOSLAVAČKA	TOPUSKO	MALIČKA	333727	86/4	119	PAŠNJAK	DUGOGODIŠNJI ZAKUP POLJOPRIVREDNOG ZEMLJIŠTA U VLASNIŠTVU RH				
1230	III SISAČKO-MOSLAVAČKA	TOPUSKO	MALIČKA	333727	139/1	453	PAŠNJAK	DUGOGODIŠNJI ZAKUP POLJOPRIVREDNOG ZEMLJIŠTA U VLASNIŠTVU RH				
1231	III SISAČKO-MOSLAVAČKA	TOPUSKO	MALIČKA	333727	139/2	284	PAŠNJAK	DUGOGODIŠNJI ZAKUP POLJOPRIVREDNOG ZEMLJIŠTA U VLASNIŠTVU RH				
1232	III SISAČKO-MOSLAVAČKA	TOPUSKO	MALIČKA	333727	155	338	PAŠNJAK	DUGOGODIŠNJI ZAKUP POLJOPRIVREDNOG ZEMLJIŠTA U VLASNIŠTVU RH				

R. br	Županija	Općina	Katastarska općina naziv	Katastarska općina brojčana oznaka	Katastarska čestica broj	Katastarska čestica površina m ²	Katastarska čestica način uporebe/katastarska kultura	Katastarska čestica predviđeni oblik raspolaganja	Katastarska čestica specifičnosti	Katastarska čestica dosadašnji oblik raspolaganja	Katastarska čestica trajanje raspolaganja (do datuma)	NAPOMENA
1	2	3	4	5	6	7	8	9	10	11	12	13
1233	III SISAČKO-MOSLAVAČKA	TOPUSKO	MALIČKA	333727	156	94	PAŠNJAK	DUGOGODIŠNJI ZAKUP POLJOPRIVREDNOG ZEMLJIŠTA U VLASNIŠTVU RH				
1234	III SISAČKO-MOSLAVAČKA	TOPUSKO	MALIČKA	333727	161/9	827	PAŠNJAK	DUGOGODIŠNJI ZAKUP POLJOPRIVREDNOG ZEMLJIŠTA U VLASNIŠTVU RH				
1235	III SISAČKO-MOSLAVAČKA	TOPUSKO	MALIČKA	333727	161/27	94	PAŠNJAK	DUGOGODIŠNJI ZAKUP POLJOPRIVREDNOG ZEMLJIŠTA U VLASNIŠTVU RH				
1236	III SISAČKO-MOSLAVAČKA	TOPUSKO	MALIČKA	333727	161/28	176	PAŠNJAK	DUGOGODIŠNJI ZAKUP POLJOPRIVREDNOG ZEMLJIŠTA U VLASNIŠTVU RH				
1237	III SISAČKO-MOSLAVAČKA	TOPUSKO	MALIČKA	333727	162/17	50	ORANICA	DUGOGODIŠNJI ZAKUP POLJOPRIVREDNOG ZEMLJIŠTA U VLASNIŠTVU RH				
1238	III SISAČKO-MOSLAVAČKA	TOPUSKO	MALIČKA	333727	162/24	439	ORANICA	DUGOGODIŠNJI ZAKUP POLJOPRIVREDNOG ZEMLJIŠTA U VLASNIŠTVU RH				
1239	III SISAČKO-MOSLAVAČKA	TOPUSKO	MALIČKA	333727	349/4	619	PAŠNJAK	DUGOGODIŠNJI ZAKUP POLJOPRIVREDNOG ZEMLJIŠTA U VLASNIŠTVU RH				
1240	III SISAČKO-MOSLAVAČKA	TOPUSKO	MALIČKA	333727	349/5	1,104	PAŠNJAK	DUGOGODIŠNJI ZAKUP POLJOPRIVREDNOG ZEMLJIŠTA U VLASNIŠTVU RH				
1241	III SISAČKO-MOSLAVAČKA	TOPUSKO	MALIČKA	333727	349/8	2,888	PAŠNJAK	DUGOGODIŠNJI ZAKUP POLJOPRIVREDNOG ZEMLJIŠTA U VLASNIŠTVU RH				
1242	III SISAČKO-MOSLAVAČKA	TOPUSKO	MALIČKA	333727	363/2	633	PAŠNJAK	DUGOGODIŠNJI ZAKUP POLJOPRIVREDNOG ZEMLJIŠTA U VLASNIŠTVU RH	P2			
1243	III SISAČKO-MOSLAVAČKA	TOPUSKO	MALIČKA	333727	363/3	3,248	PAŠNJAK	DUGOGODIŠNJI ZAKUP POLJOPRIVREDNOG ZEMLJIŠTA U VLASNIŠTVU RH	P2			
1244	III SISAČKO-MOSLAVAČKA	TOPUSKO	MALIČKA	333727	363/13	932	PAŠNJAK	DUGOGODIŠNJI ZAKUP POLJOPRIVREDNOG ZEMLJIŠTA U VLASNIŠTVU RH				
1245	III SISAČKO-MOSLAVAČKA	TOPUSKO	MALIČKA	333727	363/14	4,374	ORANICA	DUGOGODIŠNJI ZAKUP POLJOPRIVREDNOG ZEMLJIŠTA U VLASNIŠTVU RH				
1246	III SISAČKO-MOSLAVAČKA	TOPUSKO	MALIČKA	333727	363/26	3,683	PAŠNJAK	DUGOGODIŠNJI ZAKUP POLJOPRIVREDNOG ZEMLJIŠTA U VLASNIŠTVU RH				
1247	III SISAČKO-MOSLAVAČKA	TOPUSKO	MALIČKA	333727	363/28	5,003	PAŠNJAK	DUGOGODIŠNJI ZAKUP POLJOPRIVREDNOG ZEMLJIŠTA U VLASNIŠTVU RH				
1248	III SISAČKO-MOSLAVAČKA	TOPUSKO	MALIČKA	333727	363/30	1,360	LIVADA	DUGOGODIŠNJI ZAKUP POLJOPRIVREDNOG ZEMLJIŠTA U VLASNIŠTVU RH				
1249	III SISAČKO-MOSLAVAČKA	TOPUSKO	MALIČKA	333727	363/32	5,539	LIVADA	DUGOGODIŠNJI ZAKUP POLJOPRIVREDNOG ZEMLJIŠTA U VLASNIŠTVU RH				
1250	III SISAČKO-MOSLAVAČKA	TOPUSKO	MALIČKA	333727	363/41	3,356	PAŠNJAK	DUGOGODIŠNJI ZAKUP POLJOPRIVREDNOG ZEMLJIŠTA U VLASNIŠTVU RH				

R. br	Županija	Općina	Katastarska općina naziv	Katastarska općina brojčana oznaka	Katastarska čestica broj	Katastarska čestica površina m ²	Katastarska čestica način uporebe/katastarska kultura	Katastarska čestica predviđeni oblik raspolaganja	Katastarska čestica specifičnosti	Katastarska čestica dosadašnji oblik raspolaganja	Katastarska čestica trajanje raspolaganja (do datuma)	NAPOMENA
1	2	3	4	5	6	7	8	9	10	11	12	13
1251	III SISAČKO-MOSLAVAČKA	TOPUSKO	MALIČKA	333727	369/2	5,111	ORANICA	DUGOGODIŠNJI ZAKUP POLJOPRIVREDNOG ZEMLJIŠTA U VLASNIŠTVU RH	P2			
1252	III SISAČKO-MOSLAVAČKA	TOPUSKO	MALIČKA	333727	369/3	953	LIVADA	DUGOGODIŠNJI ZAKUP POLJOPRIVREDNOG ZEMLJIŠTA U VLASNIŠTVU RH	P2			
1253	III SISAČKO-MOSLAVAČKA	TOPUSKO	MALIČKA	333727	375/10	219	LIVADA	DUGOGODIŠNJI ZAKUP POLJOPRIVREDNOG ZEMLJIŠTA U VLASNIŠTVU RH	P2			
1254	III SISAČKO-MOSLAVAČKA	TOPUSKO	MALIČKA	333727	402/5	399	ORANICA	DUGOGODIŠNJI ZAKUP POLJOPRIVREDNOG ZEMLJIŠTA U VLASNIŠTVU RH				
1255	III SISAČKO-MOSLAVAČKA	TOPUSKO	MALIČKA	333727	445/3	43	ORANICA	DUGOGODIŠNJI ZAKUP POLJOPRIVREDNOG ZEMLJIŠTA U VLASNIŠTVU RH	P2			
1256	III SISAČKO-MOSLAVAČKA	TOPUSKO	MALIČKA	333727	445/4	65	ORANICA	DUGOGODIŠNJI ZAKUP POLJOPRIVREDNOG ZEMLJIŠTA U VLASNIŠTVU RH	P2			
1257	III SISAČKO-MOSLAVAČKA	TOPUSKO	MALIČKA	333727	445/5	324	ORANICA	DUGOGODIŠNJI ZAKUP POLJOPRIVREDNOG ZEMLJIŠTA U VLASNIŠTVU RH	P2			
1258	III SISAČKO-MOSLAVAČKA	TOPUSKO	MALIČKA	333727	470/1	496	ORANICA	DUGOGODIŠNJI ZAKUP POLJOPRIVREDNOG ZEMLJIŠTA U VLASNIŠTVU RH	P2			
1259	III SISAČKO-MOSLAVAČKA	TOPUSKO	MALIČKA	333727	470/2	227	PAŠNJAK	DUGOGODIŠNJI ZAKUP POLJOPRIVREDNOG ZEMLJIŠTA U VLASNIŠTVU RH	P2			
1260	III SISAČKO-MOSLAVAČKA	TOPUSKO	MALIČKA	333727	471/2	640	ORANICA	DUGOGODIŠNJI ZAKUP POLJOPRIVREDNOG ZEMLJIŠTA U VLASNIŠTVU RH				
1261	III SISAČKO-MOSLAVAČKA	TOPUSKO	MALIČKA	333727	472/1	2,953	PAŠNJAK	DUGOGODIŠNJI ZAKUP POLJOPRIVREDNOG ZEMLJIŠTA U VLASNIŠTVU RH	P2			
1262	III SISAČKO-MOSLAVAČKA	TOPUSKO	MALIČKA	333727	472/2	716	ORANICA	DUGOGODIŠNJI ZAKUP POLJOPRIVREDNOG ZEMLJIŠTA U VLASNIŠTVU RH				
1263	III SISAČKO-MOSLAVAČKA	TOPUSKO	MALIČKA	333727	472/3	273	PAŠNJAK	DUGOGODIŠNJI ZAKUP POLJOPRIVREDNOG ZEMLJIŠTA U VLASNIŠTVU RH				
1264	III SISAČKO-MOSLAVAČKA	TOPUSKO	MALIČKA	333727	475	1,694	PAŠNJAK	DUGOGODIŠNJI ZAKUP POLJOPRIVREDNOG ZEMLJIŠTA U VLASNIŠTVU RH				
1265	III SISAČKO-MOSLAVAČKA	TOPUSKO	MALIČKA	333727	476	597	PAŠNJAK	DUGOGODIŠNJI ZAKUP POLJOPRIVREDNOG ZEMLJIŠTA U VLASNIŠTVU RH				
1266	III SISAČKO-MOSLAVAČKA	TOPUSKO	MALIČKA	333727	490	985	ORANICA	DUGOGODIŠNJI ZAKUP POLJOPRIVREDNOG ZEMLJIŠTA U VLASNIŠTVU RH				
1267	III SISAČKO-MOSLAVAČKA	TOPUSKO	MALIČKA	333727	667	61	PAŠNJAK	DUGOGODIŠNJI ZAKUP POLJOPRIVREDNOG ZEMLJIŠTA U VLASNIŠTVU RH				
1268	III SISAČKO-MOSLAVAČKA	TOPUSKO	MALIČKA	333727	674	169	PAŠNJAK	DUGOGODIŠNJI ZAKUP POLJOPRIVREDNOG ZEMLJIŠTA U VLASNIŠTVU RH				

R. br	Županija	Općina	Katastarska općina naziv	Katastarska općina brojčana oznaka	Katastarska čestica broj	Katastarska čestica površina m ²	Katastarska čestica način upotrebe/katastarska kultura	Katastarska čestica predviđeni oblik raspolaganja	Katastarska čestica specifičnosti	Katastarska čestica dosadašnji oblik raspolaganja	Katastarska čestica trajanje raspolaganja (do datuma)	NAPOMENA
1	2	3	4	5	6	7	8	9	10	11	12	13
1269	III SISAČKO-MOSLAVAČKA	TOPUSKO	MALIČKA	333727	695/5	58	PAŠNJAK	DUGOGODIŠNJI ZAKUP POLJOPRIVREDNOG ZEMLJIŠTA U VLASNIŠTVU RH				
1270	III SISAČKO-MOSLAVAČKA	TOPUSKO	MALIČKA	333727	695/8	1,248	PAŠNJAK	DUGOGODIŠNJI ZAKUP POLJOPRIVREDNOG ZEMLJIŠTA U VLASNIŠTVU RH				
1271	III SISAČKO-MOSLAVAČKA	TOPUSKO	MALIČKA	333727	695/34	140	ORANICA	DUGOGODIŠNJI ZAKUP POLJOPRIVREDNOG ZEMLJIŠTA U VLASNIŠTVU RH				
1272	III SISAČKO-MOSLAVAČKA	TOPUSKO	MALIČKA	333727	748	1,511	PAŠNJAK	DUGOGODIŠNJI ZAKUP POLJOPRIVREDNOG ZEMLJIŠTA U VLASNIŠTVU RH				
1273	III SISAČKO-MOSLAVAČKA	TOPUSKO	MALIČKA	333727	757	2,273	PAŠNJAK	DUGOGODIŠNJI ZAKUP POLJOPRIVREDNOG ZEMLJIŠTA U VLASNIŠTVU RH				
1274	III SISAČKO-MOSLAVAČKA	TOPUSKO	PECKA	333743	24/2	1,331	PAŠNJAK	DUGOGODIŠNJI ZAKUP POLJOPRIVREDNOG ZEMLJIŠTA U VLASNIŠTVU RH				
1275	III SISAČKO-MOSLAVAČKA	TOPUSKO	PECKA	333743	58/1	705	PAŠNJAK	DUGOGODIŠNJI ZAKUP POLJOPRIVREDNOG ZEMLJIŠTA U VLASNIŠTVU RH				
1276	III SISAČKO-MOSLAVAČKA	TOPUSKO	PECKA	333743	60	712	PAŠNJAK	DUGOGODIŠNJI ZAKUP POLJOPRIVREDNOG ZEMLJIŠTA U VLASNIŠTVU RH				
1277	III SISAČKO-MOSLAVAČKA	TOPUSKO	PECKA	333743	99/13	3,755	ORANICA	DUGOGODIŠNJI ZAKUP POLJOPRIVREDNOG ZEMLJIŠTA U VLASNIŠTVU RH				
1278	III SISAČKO-MOSLAVAČKA	TOPUSKO	PECKA	333743	113	385	PAŠNJAK	DUGOGODIŠNJI ZAKUP POLJOPRIVREDNOG ZEMLJIŠTA U VLASNIŠTVU RH				
1279	III SISAČKO-MOSLAVAČKA	TOPUSKO	PECKA	333743	121	622	PAŠNJAK	DUGOGODIŠNJI ZAKUP POLJOPRIVREDNOG ZEMLJIŠTA U VLASNIŠTVU RH				
1280	III SISAČKO-MOSLAVAČKA	TOPUSKO	PECKA	333743	243	1,259	PAŠNJAK	DUGOGODIŠNJI ZAKUP POLJOPRIVREDNOG ZEMLJIŠTA U VLASNIŠTVU RH				
1281	III SISAČKO-MOSLAVAČKA	TOPUSKO	PECKA	333743	488	288	ORANICA	DUGOGODIŠNJI ZAKUP POLJOPRIVREDNOG ZEMLJIŠTA U VLASNIŠTVU RH				
1282	III SISAČKO-MOSLAVAČKA	TOPUSKO	PECKA	333743	497	1,806	PAŠNJAK	DUGOGODIŠNJI ZAKUP POLJOPRIVREDNOG ZEMLJIŠTA U VLASNIŠTVU RH				
1283	III SISAČKO-MOSLAVAČKA	TOPUSKO	PECKA	333743	600	2,985	ORANICA	DUGOGODIŠNJI ZAKUP POLJOPRIVREDNOG ZEMLJIŠTA U VLASNIŠTVU RH				
1284	III SISAČKO-MOSLAVAČKA	TOPUSKO	PECKA	333743	667	2,733	PAŠNJAK	DUGOGODIŠNJI ZAKUP POLJOPRIVREDNOG ZEMLJIŠTA U VLASNIŠTVU RH				
1285	III SISAČKO-MOSLAVAČKA	TOPUSKO	PECKA	333743	673	2,489	PAŠNJAK	DUGOGODIŠNJI ZAKUP POLJOPRIVREDNOG ZEMLJIŠTA U VLASNIŠTVU RH				
1286	III SISAČKO-MOSLAVAČKA	TOPUSKO	PECKA	333743	688	349	PAŠNJAK	DUGOGODIŠNJI ZAKUP POLJOPRIVREDNOG ZEMLJIŠTA U VLASNIŠTVU RH				

R. br	Županija	Općina	Katastarska općina naziv	Katastarska općina brojčana oznaka	Katastarska čestica broj	Katastarska čestica površina m ²	Katastarska čestica način upotrebe/katastarska kultura	Katastarska čestica predviđeni oblik raspolaganja	Katastarska čestica specifičnosti	Katastarska čestica dosadašnji oblik raspolaganja	Katastarska čestica trajanje raspolaganja (do datuma)	NAPOMENA
1	2	3	4	5	6	7	8	9	10	11	12	13
1287	III SISAČKO-MOSLAVAČKA	TOPUSKO	PECKA	333743	689	1,618	PAŠNJAK	DUGOGODIŠNJI ZAKUP POLJOPRIVREDNOG ZEMLJIŠTA U VLASNIŠTVU RH				
1288	III SISAČKO-MOSLAVAČKA	TOPUSKO	PECKA	333743	693	834	PAŠNJAK	DUGOGODIŠNJI ZAKUP POLJOPRIVREDNOG ZEMLJIŠTA U VLASNIŠTVU RH				
1289	III SISAČKO-MOSLAVAČKA	TOPUSKO	PECKA	333743	698	514	PAŠNJAK	DUGOGODIŠNJI ZAKUP POLJOPRIVREDNOG ZEMLJIŠTA U VLASNIŠTVU RH				
1290	III SISAČKO-MOSLAVAČKA	TOPUSKO	PECKA	333743	716	165	PAŠNJAK	DUGOGODIŠNJI ZAKUP POLJOPRIVREDNOG ZEMLJIŠTA U VLASNIŠTVU RH				
1291	III SISAČKO-MOSLAVAČKA	TOPUSKO	PECKA	333743	717	1,226	PAŠNJAK	DUGOGODIŠNJI ZAKUP POLJOPRIVREDNOG ZEMLJIŠTA U VLASNIŠTVU RH				
1292	III SISAČKO-MOSLAVAČKA	TOPUSKO	PECKA	333743	724	1,597	PAŠNJAK	DUGOGODIŠNJI ZAKUP POLJOPRIVREDNOG ZEMLJIŠTA U VLASNIŠTVU RH				
1293	III SISAČKO-MOSLAVAČKA	TOPUSKO	PECKA	333743	748	2,043	PAŠNJAK	DUGOGODIŠNJI ZAKUP POLJOPRIVREDNOG ZEMLJIŠTA U VLASNIŠTVU RH				
1294	III SISAČKO-MOSLAVAČKA	TOPUSKO	PECKA	333743	756/1	306	PAŠNJAK	DUGOGODIŠNJI ZAKUP POLJOPRIVREDNOG ZEMLJIŠTA U VLASNIŠTVU RH				
1295	III SISAČKO-MOSLAVAČKA	TOPUSKO	PECKA	333743	824/2	4,100	PAŠNJAK	DUGOGODIŠNJI ZAKUP POLJOPRIVREDNOG ZEMLJIŠTA U VLASNIŠTVU RH				
1296	III SISAČKO-MOSLAVAČKA	TOPUSKO	PECKA	333743	972	1,036	ORANICA	DUGOGODIŠNJI ZAKUP POLJOPRIVREDNOG ZEMLJIŠTA U VLASNIŠTVU RH				
1297	III SISAČKO-MOSLAVAČKA	TOPUSKO	PECKA	333743	1010	2,715	PAŠNJAK	DUGOGODIŠNJI ZAKUP POLJOPRIVREDNOG ZEMLJIŠTA U VLASNIŠTVU RH	P2			
1298	III SISAČKO-MOSLAVAČKA	TOPUSKO	PECKA	333743	1079	798	PAŠNJAK	DUGOGODIŠNJI ZAKUP POLJOPRIVREDNOG ZEMLJIŠTA U VLASNIŠTVU RH				
1299	III SISAČKO-MOSLAVAČKA	TOPUSKO	PECKA	333743	1175	349	PAŠNJAK	DUGOGODIŠNJI ZAKUP POLJOPRIVREDNOG ZEMLJIŠTA U VLASNIŠTVU RH				
1300	III SISAČKO-MOSLAVAČKA	TOPUSKO	PERNA	333751	556/139	217,842	ORANICA	DUGOGODIŠNJI ZAKUP POLJOPRIVREDNOG ZEMLJIŠTA U VLASNIŠTVU RH	P2	DUGOGODIŠNJI ZAKUP POLJOPRIVREDNOG ZEMLJIŠTA U VLASNIŠTVU RH	16.05.61	
1301	III SISAČKO-MOSLAVAČKA	TOPUSKO	PERNA	333751	15/98	9,463	PAŠNJAK	DUGOGODIŠNJI ZAKUP POLJOPRIVREDNOG ZEMLJIŠTA U VLASNIŠTVU RH				
1302	III SISAČKO-MOSLAVAČKA	TOPUSKO	PERNA	333751	15/62	1,101	LIVADA	DUGOGODIŠNJI ZAKUP POLJOPRIVREDNOG ZEMLJIŠTA U VLASNIŠTVU RH				
1303	III SISAČKO-MOSLAVAČKA	TOPUSKO	PERNA	333751	15/67	317	VOĆNJAK	DUGOGODIŠNJI ZAKUP POLJOPRIVREDNOG ZEMLJIŠTA U VLASNIŠTVU RH				
1304	III SISAČKO-MOSLAVAČKA	TOPUSKO	PERNA	333751	16/14	8,193	PAŠNJAK	DUGOGODIŠNJI ZAKUP POLJOPRIVREDNOG ZEMLJIŠTA U VLASNIŠTVU RH				

R. br	Županija	Općina	Katastarska općina naziv	Katastarska općina brojčana oznaka	Katastarska čestica broj	Katastarska čestica površina m ²	Katastarska čestica način upotrebe/katastarska kultura	Katastarska čestica predviđeni oblik raspolaganja	Katastarska čestica specifičnosti	Katastarska čestica dosadašnji oblik raspolaganja	Katastarska čestica trajanje raspolaganja (do datuma)	NAPOMENA
1	2	3	4	5	6	7	8	9	10	11	12	13
1305	III SISAČKO-MOSLAVAČKA	TOPUSKO	PERNA	333751	16/44	475	PAŠNJAK	DUGOGODIŠNJI ZAKUP POLJOPRIVREDNOG ZEMLJIŠTA U VLASNIŠTVU RH				
1306	III SISAČKO-MOSLAVAČKA	TOPUSKO	PERNA	333751	17/34	780	PAŠNJAK	DUGOGODIŠNJI ZAKUP POLJOPRIVREDNOG ZEMLJIŠTA U VLASNIŠTVU RH				
1307	III SISAČKO-MOSLAVAČKA	TOPUSKO	PERNA	333751	30/2	90	PAŠNJAK	DUGOGODIŠNJI ZAKUP POLJOPRIVREDNOG ZEMLJIŠTA U VLASNIŠTVU RH				
1308	III SISAČKO-MOSLAVAČKA	TOPUSKO	PERNA	333751	30/3	230	PAŠNJAK	DUGOGODIŠNJI ZAKUP POLJOPRIVREDNOG ZEMLJIŠTA U VLASNIŠTVU RH				
1309	III SISAČKO-MOSLAVAČKA	TOPUSKO	PERNA	333751	31/2	575	PAŠNJAK	DUGOGODIŠNJI ZAKUP POLJOPRIVREDNOG ZEMLJIŠTA U VLASNIŠTVU RH				
1310	III SISAČKO-MOSLAVAČKA	TOPUSKO	PERNA	333751	31/3	1,101	PAŠNJAK	DUGOGODIŠNJI ZAKUP POLJOPRIVREDNOG ZEMLJIŠTA U VLASNIŠTVU RH				
1311	III SISAČKO-MOSLAVAČKA	TOPUSKO	PERNA	333751	32/2	32	PAŠNJAK	DUGOGODIŠNJI ZAKUP POLJOPRIVREDNOG ZEMLJIŠTA U VLASNIŠTVU RH				
1312	III SISAČKO-MOSLAVAČKA	TOPUSKO	PERNA	333751	32/3	58	PAŠNJAK	DUGOGODIŠNJI ZAKUP POLJOPRIVREDNOG ZEMLJIŠTA U VLASNIŠTVU RH				
1313	III SISAČKO-MOSLAVAČKA	TOPUSKO	PERNA	333751	38	5,514	PAŠNJAK	DUGOGODIŠNJI ZAKUP POLJOPRIVREDNOG ZEMLJIŠTA U VLASNIŠTVU RH				
1314	III SISAČKO-MOSLAVAČKA	TOPUSKO	PERNA	333751	162/6	914	ORANICA	DUGOGODIŠNJI ZAKUP POLJOPRIVREDNOG ZEMLJIŠTA U VLASNIŠTVU RH				
1315	III SISAČKO-MOSLAVAČKA	TOPUSKO	PERNA	333751	184	1,295	PAŠNJAK	DUGOGODIŠNJI ZAKUP POLJOPRIVREDNOG ZEMLJIŠTA U VLASNIŠTVU RH				
1316	III SISAČKO-MOSLAVAČKA	TOPUSKO	PERNA	333751	221/5	1,014	ORANICA	DUGOGODIŠNJI ZAKUP POLJOPRIVREDNOG ZEMLJIŠTA U VLASNIŠTVU RH				
1317	III SISAČKO-MOSLAVAČKA	TOPUSKO	PERNA	333751	222/2	1,226	ORANICA	DUGOGODIŠNJI ZAKUP POLJOPRIVREDNOG ZEMLJIŠTA U VLASNIŠTVU RH				
1318	III SISAČKO-MOSLAVAČKA	TOPUSKO	PERNA	333751	231/2	281	ORANICA	DUGOGODIŠNJI ZAKUP POLJOPRIVREDNOG ZEMLJIŠTA U VLASNIŠTVU RH				
1319	III SISAČKO-MOSLAVAČKA	TOPUSKO	PERNA	333751	235	946	ORANICA	DUGOGODIŠNJI ZAKUP POLJOPRIVREDNOG ZEMLJIŠTA U VLASNIŠTVU RH				
1320	III SISAČKO-MOSLAVAČKA	TOPUSKO	PERNA	333751	239/2	90	ORANICA	DUGOGODIŠNJI ZAKUP POLJOPRIVREDNOG ZEMLJIŠTA U VLASNIŠTVU RH				
1321	III SISAČKO-MOSLAVAČKA	TOPUSKO	PERNA	333751	298/5	191	ORANICA	DUGOGODIŠNJI ZAKUP POLJOPRIVREDNOG ZEMLJIŠTA U VLASNIŠTVU RH				
1322	III SISAČKO-MOSLAVAČKA	TOPUSKO	PERNA	333751	331	144	LIVADA	DUGOGODIŠNJI ZAKUP POLJOPRIVREDNOG ZEMLJIŠTA U VLASNIŠTVU RH				

R. br	Županija	Općina	Katastarska općina naziv	Katastarska općina brojčana oznaka	Katastarska čestica broj	Katastarska čestica površina m ²	Katastarska čestica način uporebe/katastarska kultura	Katastarska čestica predviđeni oblik raspolaganja	Katastarska čestica specifičnosti	Katastarska dosadašnji oblik raspolaganja	Katastarska čestica trajanje raspolaganja (do datuma)	NAPOMENA
1	2	3	4	5	6	7	8	9	10	11	12	13
1323	III SISAČKO-MOSLAVAČKA	TOPUSKO	PERNA	333751	345/1	11,463	LIVADA	DUGOGODIŠNJI ZAKUP POLJOPRIVREDNOG ZEMLJIŠTA U VLASNIŠTVU RH	P2			
1324	III SISAČKO-MOSLAVAČKA	TOPUSKO	PERNA	333751	361/4	4,891	LIVADA	DUGOGODIŠNJI ZAKUP POLJOPRIVREDNOG ZEMLJIŠTA U VLASNIŠTVU RH	P2			
1325	III SISAČKO-MOSLAVAČKA	TOPUSKO	PERNA	333751	507/2	9,707	ORANICA	DUGOGODIŠNJI ZAKUP POLJOPRIVREDNOG ZEMLJIŠTA U VLASNIŠTVU RH				
1326	III SISAČKO-MOSLAVAČKA	TOPUSKO	PERNA	333751	507/4	2,449	PAŠNJAK	DUGOGODIŠNJI ZAKUP POLJOPRIVREDNOG ZEMLJIŠTA U VLASNIŠTVU RH				
1327	III SISAČKO-MOSLAVAČKA	TOPUSKO	PERNA	333751	507/5	2,852	ORANICA	DUGOGODIŠNJI ZAKUP POLJOPRIVREDNOG ZEMLJIŠTA U VLASNIŠTVU RH				
1328	III SISAČKO-MOSLAVAČKA	TOPUSKO	PERNA	333751	507/6	4,895	ORANICA	DUGOGODIŠNJI ZAKUP POLJOPRIVREDNOG ZEMLJIŠTA U VLASNIŠTVU RH				
1329	III SISAČKO-MOSLAVAČKA	TOPUSKO	PERNA	333751	507/6	4,891	ORANICA	DUGOGODIŠNJI ZAKUP POLJOPRIVREDNOG ZEMLJIŠTA U VLASNIŠTVU RH				
1330	III SISAČKO-MOSLAVAČKA	TOPUSKO	PERNA	333751	507/7	1,453	ORANICA	DUGOGODIŠNJI ZAKUP POLJOPRIVREDNOG ZEMLJIŠTA U VLASNIŠTVU RH				
1331	III SISAČKO-MOSLAVAČKA	TOPUSKO	PERNA	333751	507/10	10,441	ORANICA	DUGOGODIŠNJI ZAKUP POLJOPRIVREDNOG ZEMLJIŠTA U VLASNIŠTVU RH				
1332	III SISAČKO-MOSLAVAČKA	TOPUSKO	PERNA	333751	507/37	3,863	PAŠNJAK	DUGOGODIŠNJI ZAKUP POLJOPRIVREDNOG ZEMLJIŠTA U VLASNIŠTVU RH				
1333	III SISAČKO-MOSLAVAČKA	TOPUSKO	PERNA	333751	511/3	6,157	ORANICA	DUGOGODIŠNJI ZAKUP POLJOPRIVREDNOG ZEMLJIŠTA U VLASNIŠTVU RH				
1334	III SISAČKO-MOSLAVAČKA	TOPUSKO	PERNA	333751	511/5	1,421	ORANICA	DUGOGODIŠNJI ZAKUP POLJOPRIVREDNOG ZEMLJIŠTA U VLASNIŠTVU RH				
1335	III SISAČKO-MOSLAVAČKA	TOPUSKO	PERNA	333751	511/6	65,912	PAŠNJAK	DUGOGODIŠNJI ZAKUP POLJOPRIVREDNOG ZEMLJIŠTA U VLASNIŠTVU RH				
1336	III SISAČKO-MOSLAVAČKA	TOPUSKO	PERNA	333751	527/5	3,776	ORANICA	DUGOGODIŠNJI ZAKUP POLJOPRIVREDNOG ZEMLJIŠTA U VLASNIŠTVU RH				
1337	III SISAČKO-MOSLAVAČKA	TOPUSKO	PERNA	333751	527/13	5,186	LIVADA	DUGOGODIŠNJI ZAKUP POLJOPRIVREDNOG ZEMLJIŠTA U VLASNIŠTVU RH				
1338	III SISAČKO-MOSLAVAČKA	TOPUSKO	PERNA	333751	527/14	910	LIVADA	DUGOGODIŠNJI ZAKUP POLJOPRIVREDNOG ZEMLJIŠTA U VLASNIŠTVU RH				
1339	III SISAČKO-MOSLAVAČKA	TOPUSKO	PERNA	333751	527/21	27,018	PAŠNJAK	DUGOGODIŠNJI ZAKUP POLJOPRIVREDNOG ZEMLJIŠTA U VLASNIŠTVU RH				
1340	III SISAČKO-MOSLAVAČKA	TOPUSKO	PERNA	333751	527/22	10,182	PAŠNJAK	DUGOGODIŠNJI ZAKUP POLJOPRIVREDNOG ZEMLJIŠTA U VLASNIŠTVU RH				

R. br	Županija	Općina	Katastarska općina naziv	Katastarska općina brojčana oznaka	Katastarska čestica broj	Katastarska čestica površina m ²	Katastarska čestica način uporebe/katastarska kultura	Katastarska čestica predviđeni oblik raspolaganja	Katastarska čestica specifičnosti	Katastarska čestica dosadašnji oblik raspolaganja	Katastarska čestica trajanje raspolaganja (do datuma)	NAPOMENA
1	2	3	4	5	6	7	8	9	10	11	12	13
1341	III SISAČKO-MOSLAVAČKA	TOPUSKO	PERNA	333751	527/26	4.802	ORANICA	DUGOGODIŠNJI ZAKUP POLJOPRIVREDNOG ZEMLJIŠTA U VLASNIŠTVU RH				
1342	III SISAČKO-MOSLAVAČKA	TOPUSKO	PERNA	333751	527/28	72.969	PAŠNJAK	DUGOGODIŠNJI ZAKUP POLJOPRIVREDNOG ZEMLJIŠTA U VLASNIŠTVU RH				
1343	III SISAČKO-MOSLAVAČKA	TOPUSKO	PERNA	333751	527/33	3.561	PAŠNJAK	DUGOGODIŠNJI ZAKUP POLJOPRIVREDNOG ZEMLJIŠTA U VLASNIŠTVU RH				
1344	III SISAČKO-MOSLAVAČKA	TOPUSKO	PERNA	333751	527/65	9.164	PAŠNJAK	DUGOGODIŠNJI ZAKUP POLJOPRIVREDNOG ZEMLJIŠTA U VLASNIŠTVU RH				
1345	III SISAČKO-MOSLAVAČKA	TOPUSKO	PERNA	333751	529/4	9.528	ORANICA	DUGOGODIŠNJI ZAKUP POLJOPRIVREDNOG ZEMLJIŠTA U VLASNIŠTVU RH				
1346	III SISAČKO-MOSLAVAČKA	TOPUSKO	PERNA	333751	529/6	61	ORANICA	DUGOGODIŠNJI ZAKUP POLJOPRIVREDNOG ZEMLJIŠTA U VLASNIŠTVU RH				
1347	III SISAČKO-MOSLAVAČKA	TOPUSKO	PERNA	333751	555/15	15.951	PAŠNJAK	DUGOGODIŠNJI ZAKUP POLJOPRIVREDNOG ZEMLJIŠTA U VLASNIŠTVU RH				
1348	III SISAČKO-MOSLAVAČKA	TOPUSKO	PERNA	333751	555/16	8.344	PAŠNJAK	DUGOGODIŠNJI ZAKUP POLJOPRIVREDNOG ZEMLJIŠTA U VLASNIŠTVU RH				
1349	III SISAČKO-MOSLAVAČKA	TOPUSKO	PERNA	333751	555/21	7.686	PAŠNJAK	DUGOGODIŠNJI ZAKUP POLJOPRIVREDNOG ZEMLJIŠTA U VLASNIŠTVU RH				
1350	III SISAČKO-MOSLAVAČKA	TOPUSKO	PERNA	333751	555/22	2.305	LIVADA	DUGOGODIŠNJI ZAKUP POLJOPRIVREDNOG ZEMLJIŠTA U VLASNIŠTVU RH				
1351	III SISAČKO-MOSLAVAČKA	TOPUSKO	PERNA	333751	555/24	4.417	LIVADA	DUGOGODIŠNJI ZAKUP POLJOPRIVREDNOG ZEMLJIŠTA U VLASNIŠTVU RH				
1352	III SISAČKO-MOSLAVAČKA	TOPUSKO	PERNA	333751	555/25	7.312	ORANICA	DUGOGODIŠNJI ZAKUP POLJOPRIVREDNOG ZEMLJIŠTA U VLASNIŠTVU RH				
1353	III SISAČKO-MOSLAVAČKA	TOPUSKO	PERNA	333751	555/26	4.762	ORANICA	DUGOGODIŠNJI ZAKUP POLJOPRIVREDNOG ZEMLJIŠTA U VLASNIŠTVU RH				
1354	III SISAČKO-MOSLAVAČKA	TOPUSKO	PERNA	333751	555/30	4.841	ORANICA	DUGOGODIŠNJI ZAKUP POLJOPRIVREDNOG ZEMLJIŠTA U VLASNIŠTVU RH				
1355	III SISAČKO-MOSLAVAČKA	TOPUSKO	PERNA	333751	555/33	12.880	ORANICA	DUGOGODIŠNJI ZAKUP POLJOPRIVREDNOG ZEMLJIŠTA U VLASNIŠTVU RH				
1356	III SISAČKO-MOSLAVAČKA	TOPUSKO	PERNA	333751	555/41	3.237	PAŠNJAK	DUGOGODIŠNJI ZAKUP POLJOPRIVREDNOG ZEMLJIŠTA U VLASNIŠTVU RH				
1357	III SISAČKO-MOSLAVAČKA	TOPUSKO	PERNA	333751	555/41	1.601	ORANICA	DUGOGODIŠNJI ZAKUP POLJOPRIVREDNOG ZEMLJIŠTA U VLASNIŠTVU RH				
1358	III SISAČKO-MOSLAVAČKA	TOPUSKO	PERNA	333751	555/43	3.223	PAŠNJAK	DUGOGODIŠNJI ZAKUP POLJOPRIVREDNOG ZEMLJIŠTA U VLASNIŠTVU RH				

R. br	Županija	Općina	Katastarska općina naziv	Katastarska općina brojčana oznaka	Katastarska čestica broj	Katastarska čestica površina m ²	Katastarska čestica način uporebe/katastarska kultura	Katastarska čestica predviđeni oblik raspolaganja	Katastarska čestica specifičnosti	Katastarska čestica dosadašnji oblik raspolaganja	Katastarska čestica trajanje raspolaganja (do datuma)	NAPOMENA
1	2	3	4	5	6	7	8	9	10	11	12	13
1359	III SISAČKO-MOSLAVAČKA	TOPUSKO	PERNA	333751	555/63	2.176	LIVADA	DUGOGODIŠNJI ZAKUP POLJOPRIVREDNOG ZEMLJIŠTA U VLASNIŠTVU RH	P2			
1360	III SISAČKO-MOSLAVAČKA	TOPUSKO	PERNA	333751	555/65	2.439	LIVADA	DUGOGODIŠNJI ZAKUP POLJOPRIVREDNOG ZEMLJIŠTA U VLASNIŠTVU RH	P2			
1361	III SISAČKO-MOSLAVAČKA	TOPUSKO	PERNA	333751	555/68	701	LIVADA	DUGOGODIŠNJI ZAKUP POLJOPRIVREDNOG ZEMLJIŠTA U VLASNIŠTVU RH				
1362	III SISAČKO-MOSLAVAČKA	TOPUSKO	PERNA	333751	555/69	3.536	LIVADA	DUGOGODIŠNJI ZAKUP POLJOPRIVREDNOG ZEMLJIŠTA U VLASNIŠTVU RH				
1363	III SISAČKO-MOSLAVAČKA	TOPUSKO	PERNA	333751	555/61	2.626	ORANICA	DUGOGODIŠNJI ZAKUP POLJOPRIVREDNOG ZEMLJIŠTA U VLASNIŠTVU RH				
1364	III SISAČKO-MOSLAVAČKA	TOPUSKO	PERNA	333751	555/62	5.204	ORANICA	DUGOGODIŠNJI ZAKUP POLJOPRIVREDNOG ZEMLJIŠTA U VLASNIŠTVU RH				
1365	III SISAČKO-MOSLAVAČKA	TOPUSKO	PERNA	333751	555/65	2.129	ORANICA	DUGOGODIŠNJI ZAKUP POLJOPRIVREDNOG ZEMLJIŠTA U VLASNIŠTVU RH				
1366	III SISAČKO-MOSLAVAČKA	TOPUSKO	PERNA	333751	555/66	3.899	ORANICA	DUGOGODIŠNJI ZAKUP POLJOPRIVREDNOG ZEMLJIŠTA U VLASNIŠTVU RH				
1367	III SISAČKO-MOSLAVAČKA	TOPUSKO	PERNA	333751	555/67	5.686	LIVADA	DUGOGODIŠNJI ZAKUP POLJOPRIVREDNOG ZEMLJIŠTA U VLASNIŠTVU RH				
1368	III SISAČKO-MOSLAVAČKA	TOPUSKO	PERNA	333751	555/68	1.795	PAŠNJAK	DUGOGODIŠNJI ZAKUP POLJOPRIVREDNOG ZEMLJIŠTA U VLASNIŠTVU RH				
1369	III SISAČKO-MOSLAVAČKA	TOPUSKO	PERNA	333751	555/78	3.575	PAŠNJAK	DUGOGODIŠNJI ZAKUP POLJOPRIVREDNOG ZEMLJIŠTA U VLASNIŠTVU RH				
1370	III SISAČKO-MOSLAVAČKA	TOPUSKO	PERNA	333751	555/102	3.640	PAŠNJAK	DUGOGODIŠNJI ZAKUP POLJOPRIVREDNOG ZEMLJIŠTA U VLASNIŠTVU RH				
1371	III SISAČKO-MOSLAVAČKA	TOPUSKO	PERNA	333751	555/141	9.510	PAŠNJAK	DUGOGODIŠNJI ZAKUP POLJOPRIVREDNOG ZEMLJIŠTA U VLASNIŠTVU RH				
1372	III SISAČKO-MOSLAVAČKA	TOPUSKO	PERNA	333751	555/162	14.732	PAŠNJAK	DUGOGODIŠNJI ZAKUP POLJOPRIVREDNOG ZEMLJIŠTA U VLASNIŠTVU RH				
1373	III SISAČKO-MOSLAVAČKA	TOPUSKO	PERNA	333751	556/11	3.327	ORANICA	DUGOGODIŠNJI ZAKUP POLJOPRIVREDNOG ZEMLJIŠTA U VLASNIŠTVU RH	P2			
1374	III SISAČKO-MOSLAVAČKA	TOPUSKO	PERNA	333751	556/27	619	PAŠNJAK	DUGOGODIŠNJI ZAKUP POLJOPRIVREDNOG ZEMLJIŠTA U VLASNIŠTVU RH				
1375	III SISAČKO-MOSLAVAČKA	TOPUSKO	PERNA	333751	556/60	2.777	ORANICA	DUGOGODIŠNJI ZAKUP POLJOPRIVREDNOG ZEMLJIŠTA U VLASNIŠTVU RH				
1376	III SISAČKO-MOSLAVAČKA	TOPUSKO	PERNA	333751	556/66	748	PAŠNJAK	DUGOGODIŠNJI ZAKUP POLJOPRIVREDNOG ZEMLJIŠTA U VLASNIŠTVU RH				

R. br	Županija	Općina	Katastarska općina naziv	Katastarska općina brojčana oznaka	Katastarska čestica broj	Katastarska čestica površina m ²	Katastarska čestica način uporebe/katastarska kultura	Katastarska čestica predviđeni oblik raspolaganja	Katastarska čestica specifičnosti	Katastarska čestica dosadašnji oblik raspolaganja	Katastarska čestica trajanje raspolaganja (do datuma)	NAPOMENA
1	2	3	4	5	6	7	8	9	10	11	12	13
1377	III SISAČKO-MOSLAVAČKA	TOPUSKO	PERNA	333751	556/73	3.100	PAŠNJAK	DUGOGODIŠNJI ZAKUP POLJOPRIVREDNOG ZEMLJIŠTA U VLASNIŠTVU RH				
1378	III SISAČKO-MOSLAVAČKA	TOPUSKO	PERNA	333751	556/77	11.711	ORANICA	DUGOGODIŠNJI ZAKUP POLJOPRIVREDNOG ZEMLJIŠTA U VLASNIŠTVU RH				
1379	III SISAČKO-MOSLAVAČKA	TOPUSKO	PERNA	333751	556/80	7.204	ORANICA	DUGOGODIŠNJI ZAKUP POLJOPRIVREDNOG ZEMLJIŠTA U VLASNIŠTVU RH	P2			
1380	III SISAČKO-MOSLAVAČKA	TOPUSKO	PERNA	333751	556/89	9.607	PAŠNJAK	DUGOGODIŠNJI ZAKUP POLJOPRIVREDNOG ZEMLJIŠTA U VLASNIŠTVU RH	P2			
1381	III SISAČKO-MOSLAVAČKA	TOPUSKO	PERNA	333751	556/90	7.384	ORANICA	DUGOGODIŠNJI ZAKUP POLJOPRIVREDNOG ZEMLJIŠTA U VLASNIŠTVU RH				
1382	III SISAČKO-MOSLAVAČKA	TOPUSKO	PERNA	333751	556/98	360	VOČNJAK	DUGOGODIŠNJI ZAKUP POLJOPRIVREDNOG ZEMLJIŠTA U VLASNIŠTVU RH				
1383	III SISAČKO-MOSLAVAČKA	TOPUSKO	PERNA	333751	556/98	2.126	PAŠNJAK	DUGOGODIŠNJI ZAKUP POLJOPRIVREDNOG ZEMLJIŠTA U VLASNIŠTVU RH				
1384	III SISAČKO-MOSLAVAČKA	TOPUSKO	PERNA	333751	556/99	360	VOČNJAK	DUGOGODIŠNJI ZAKUP POLJOPRIVREDNOG ZEMLJIŠTA U VLASNIŠTVU RH				
1385	III SISAČKO-MOSLAVAČKA	TOPUSKO	PERNA	333751	556/99	910	PAŠNJAK	DUGOGODIŠNJI ZAKUP POLJOPRIVREDNOG ZEMLJIŠTA U VLASNIŠTVU RH				
1386	III SISAČKO-MOSLAVAČKA	TOPUSKO	PERNA	333751	556/100	4.327	PAŠNJAK	DUGOGODIŠNJI ZAKUP POLJOPRIVREDNOG ZEMLJIŠTA U VLASNIŠTVU RH				
1387	III SISAČKO-MOSLAVAČKA	TOPUSKO	PERNA	333751	556/126	575	PAŠNJAK	DUGOGODIŠNJI ZAKUP POLJOPRIVREDNOG ZEMLJIŠTA U VLASNIŠTVU RH				
1388	III SISAČKO-MOSLAVAČKA	TOPUSKO	PERNA	333751	556/131	3.820	ORANICA	DUGOGODIŠNJI ZAKUP POLJOPRIVREDNOG ZEMLJIŠTA U VLASNIŠTVU RH				
1389	III SISAČKO-MOSLAVAČKA	TOPUSKO	PERNA	333751	556/137	11.977	ORANICA	DUGOGODIŠNJI ZAKUP POLJOPRIVREDNOG ZEMLJIŠTA U VLASNIŠTVU RH				
1390	III SISAČKO-MOSLAVAČKA	TOPUSKO	PERNA	333751	589/2	2.913	ORANICA	DUGOGODIŠNJI ZAKUP POLJOPRIVREDNOG ZEMLJIŠTA U VLASNIŠTVU RH				
1391	III SISAČKO-MOSLAVAČKA	TOPUSKO	PERNA	333751	615/1	1.788	ORANICA	DUGOGODIŠNJI ZAKUP POLJOPRIVREDNOG ZEMLJIŠTA U VLASNIŠTVU RH				
1392	III SISAČKO-MOSLAVAČKA	TOPUSKO	PERNA	333751	633	457	LIVADA	DUGOGODIŠNJI ZAKUP POLJOPRIVREDNOG ZEMLJIŠTA U VLASNIŠTVU RH				
1393	III SISAČKO-MOSLAVAČKA	TOPUSKO	PERNA	333751	820	155	PAŠNJAK	DUGOGODIŠNJI ZAKUP POLJOPRIVREDNOG ZEMLJIŠTA U VLASNIŠTVU RH				
1394	III SISAČKO-MOSLAVAČKA	TOPUSKO	PERNA	333751	862/6	507	PAŠNJAK	DUGOGODIŠNJI ZAKUP POLJOPRIVREDNOG ZEMLJIŠTA U VLASNIŠTVU RH				

R. br	Županija	Općina	Katastarska općina naziv	Katastarska općina brojčana oznaka	Katastarska čestica broj	Katastarska čestica površina m ²	Katastarska čestica način uporebe/katastarska kultura	Katastarska čestica predviđeni oblik raspolaganja	Katastarska čestica specifičnosti	Katastarska čestica dosadašnji oblik raspolaganja	Katastarska čestica trajanje raspolaganja (do datuma)	NAPOMENA
1	2	3	4	5	6	7	8	9	10	11	12	13
1395	III SISAČKO-MOSLAVAČKA	TOPUSKO	PERNA	333751	862/05	7,391	PAŠNJAK	DUGOGODIŠNJI ZAKUP POLJOPRIVREDNOG ZEMLJIŠTA U VLASNIŠTVU RH				
1396	III SISAČKO-MOSLAVAČKA	TOPUSKO	PERNA	333751	862/04	11,797	PAŠNJAK	DUGOGODIŠNJI ZAKUP POLJOPRIVREDNOG ZEMLJIŠTA U VLASNIŠTVU RH				
1397	III SISAČKO-MOSLAVAČKA	TOPUSKO	PERNA	333751	862/03	4,316	PAŠNJAK	DUGOGODIŠNJI ZAKUP POLJOPRIVREDNOG ZEMLJIŠTA U VLASNIŠTVU RH				
1398	III SISAČKO-MOSLAVAČKA	TOPUSKO	PERNA	333751	862/105	2,158	PAŠNJAK	DUGOGODIŠNJI ZAKUP POLJOPRIVREDNOG ZEMLJIŠTA U VLASNIŠTVU RH				
1399	III SISAČKO-MOSLAVAČKA	TOPUSKO	PERNA	333751	959/3	1,475	LIVADA	DUGOGODIŠNJI ZAKUP POLJOPRIVREDNOG ZEMLJIŠTA U VLASNIŠTVU RH				
1400	III SISAČKO-MOSLAVAČKA	TOPUSKO	PERNA	333751	959/3	1,475	ORANICA	DUGOGODIŠNJI ZAKUP POLJOPRIVREDNOG ZEMLJIŠTA U VLASNIŠTVU RH				
1401	III SISAČKO-MOSLAVAČKA	TOPUSKO	PERNA	333751	959/4	1,467	ORANICA	DUGOGODIŠNJI ZAKUP POLJOPRIVREDNOG ZEMLJIŠTA U VLASNIŠTVU RH				
1402	III SISAČKO-MOSLAVAČKA	TOPUSKO	PERNA	333751	959/10	644	ORANICA	DUGOGODIŠNJI ZAKUP POLJOPRIVREDNOG ZEMLJIŠTA U VLASNIŠTVU RH				
1403	III SISAČKO-MOSLAVAČKA	TOPUSKO	PERNA	333751	959/11	1,881	ORANICA	DUGOGODIŠNJI ZAKUP POLJOPRIVREDNOG ZEMLJIŠTA U VLASNIŠTVU RH				
1404	III SISAČKO-MOSLAVAČKA	TOPUSKO	PERNA	333751	959/14	1,701	ORANICA	DUGOGODIŠNJI ZAKUP POLJOPRIVREDNOG ZEMLJIŠTA U VLASNIŠTVU RH				
1405	III SISAČKO-MOSLAVAČKA	TOPUSKO	PERNA	333751	959/15	2,363	ORANICA	DUGOGODIŠNJI ZAKUP POLJOPRIVREDNOG ZEMLJIŠTA U VLASNIŠTVU RH				
1406	III SISAČKO-MOSLAVAČKA	TOPUSKO	PERNA	333751	959/16	1,155	ORANICA	DUGOGODIŠNJI ZAKUP POLJOPRIVREDNOG ZEMLJIŠTA U VLASNIŠTVU RH				
1407	III SISAČKO-MOSLAVAČKA	TOPUSKO	PERNA	333751	1048	475	LIVADA	DUGOGODIŠNJI ZAKUP POLJOPRIVREDNOG ZEMLJIŠTA U VLASNIŠTVU RH				
1408	III SISAČKO-MOSLAVAČKA	TOPUSKO	PERNA	333751	1050/3	388	ORANICA	DUGOGODIŠNJI ZAKUP POLJOPRIVREDNOG ZEMLJIŠTA U VLASNIŠTVU RH				
1409	III SISAČKO-MOSLAVAČKA	TOPUSKO	PERNA	333751	1050/10	1,798	ORANICA	DUGOGODIŠNJI ZAKUP POLJOPRIVREDNOG ZEMLJIŠTA U VLASNIŠTVU RH				
1410	III SISAČKO-MOSLAVAČKA	TOPUSKO	PERNA	333751	1050/13	2,003	LIVADA	DUGOGODIŠNJI ZAKUP POLJOPRIVREDNOG ZEMLJIŠTA U VLASNIŠTVU RH				
1411	III SISAČKO-MOSLAVAČKA	TOPUSKO	PERNA	333751	1050/13	3,273	LIVADA	DUGOGODIŠNJI ZAKUP POLJOPRIVREDNOG ZEMLJIŠTA U VLASNIŠTVU RH				
1412	III SISAČKO-MOSLAVAČKA	TOPUSKO	PERNA	333751	1050/27	2,924	LIVADA	DUGOGODIŠNJI ZAKUP POLJOPRIVREDNOG ZEMLJIŠTA U VLASNIŠTVU RH				

R. br	Županija	Općina	Katastarska općina naziv	Katastarska općina brojčana oznaka	Katastarska čestica broj	Katastarska čestica površina m ²	Katastarska čestica način uporebe/katastarska kultura	Katastarska čestica predviđeni oblik raspolaganja	Katastarska čestica specifičnosti	Katastarska čestica dosadašnji oblik raspolaganja	Katastarska čestica trajanje raspolaganja (do datuma)	NAPOMENA
1	2	3	4	5	6	7	8	9	10	11	12	13
1413	III SISAČKO-MOSLAVAČKA	TOPUSKO	PERNA	333751	1167	12.707	ORANICA	DUGOGODIŠNJI ZAKUP POLJOPRIVREDNOG ZEMLJIŠTA U VLASNIŠTVU RH	P2			
1414	III SISAČKO-MOSLAVAČKA	TOPUSKO	PERNA	333751	1189	129	ORANICA	DUGOGODIŠNJI ZAKUP POLJOPRIVREDNOG ZEMLJIŠTA U VLASNIŠTVU RH				
1415	III SISAČKO-MOSLAVAČKA	TOPUSKO	PERNA	333751	1226	169	LIVADA	DUGOGODIŠNJI ZAKUP POLJOPRIVREDNOG ZEMLJIŠTA U VLASNIŠTVU RH	P2			
1416	III SISAČKO-MOSLAVAČKA	TOPUSKO	PERNA	333751	1280/20	507	LIVADA	DUGOGODIŠNJI ZAKUP POLJOPRIVREDNOG ZEMLJIŠTA U VLASNIŠTVU RH	P2			
1417	III SISAČKO-MOSLAVAČKA	TOPUSKO	PERNA	333751	1326/1	1.788	PAŠNJAK	DUGOGODIŠNJI ZAKUP POLJOPRIVREDNOG ZEMLJIŠTA U VLASNIŠTVU RH				
1418	III SISAČKO-MOSLAVAČKA	TOPUSKO	PERNA	333751	1326/2	90	PAŠNJAK	DUGOGODIŠNJI ZAKUP POLJOPRIVREDNOG ZEMLJIŠTA U VLASNIŠTVU RH				
1419	III SISAČKO-MOSLAVAČKA	TOPUSKO	PERNA	333751	1326/3	119	PAŠNJAK	DUGOGODIŠNJI ZAKUP POLJOPRIVREDNOG ZEMLJIŠTA U VLASNIŠTVU RH				
1420	III SISAČKO-MOSLAVAČKA	TOPUSKO	PERNA	333751	1326/4	464	PAŠNJAK	DUGOGODIŠNJI ZAKUP POLJOPRIVREDNOG ZEMLJIŠTA U VLASNIŠTVU RH				
1421	III SISAČKO-MOSLAVAČKA	TOPUSKO	PERNA	333751	1334/1	1.511	PAŠNJAK	DUGOGODIŠNJI ZAKUP POLJOPRIVREDNOG ZEMLJIŠTA U VLASNIŠTVU RH				
1422	III SISAČKO-MOSLAVAČKA	TOPUSKO	PERNA	333751	1357	1.572	PAŠNJAK	DUGOGODIŠNJI ZAKUP POLJOPRIVREDNOG ZEMLJIŠTA U VLASNIŠTVU RH				
1423	III SISAČKO-MOSLAVAČKA	TOPUSKO	PERNA	333751	1361	155	PAŠNJAK	DUGOGODIŠNJI ZAKUP POLJOPRIVREDNOG ZEMLJIŠTA U VLASNIŠTVU RH				
1424	III SISAČKO-MOSLAVAČKA	TOPUSKO	PONIKVARI	333786	199/1	2.917	ORANICA	ZEMLJIŠTE ODREĐENO ZA POVRAT				
1425	III SISAČKO-MOSLAVAČKA	TOPUSKO	PONIKVARI	333786	199/2	3.812	ORANICA	ZEMLJIŠTE ODREĐENO ZA POVRAT				
1426	III SISAČKO-MOSLAVAČKA	TOPUSKO	PONIKVARI	333786	199/3	9.308	ORANICA	ZEMLJIŠTE ODREĐENO ZA POVRAT				
1427	III SISAČKO-MOSLAVAČKA	TOPUSKO	PONIKVARI	333786	199/4	7.769	OSTALO	ZEMLJIŠTE ODREĐENO ZA POVRAT				
1428	III SISAČKO-MOSLAVAČKA	TOPUSKO	PONIKVARI	333786	199/5	28.629	ORANICA	ZEMLJIŠTE ODREĐENO ZA POVRAT				
1429	III SISAČKO-MOSLAVAČKA	TOPUSKO	PONIKVARI	333786	199/6	10.937	ORANICA	ZEMLJIŠTE ODREĐENO ZA POVRAT				
1430	III SISAČKO-MOSLAVAČKA	TOPUSKO	PONIKVARI	333786	199/7	6.726	ORANICA	ZEMLJIŠTE ODREĐENO ZA POVRAT				
1431	III SISAČKO-MOSLAVAČKA	TOPUSKO	PONIKVARI	333786	199/8	12.563	ORANICA	ZEMLJIŠTE ODREĐENO ZA POVRAT				
1432	III SISAČKO-MOSLAVAČKA	TOPUSKO	PONIKVARI	333786	199/9	7.402	ORANICA	ZEMLJIŠTE ODREĐENO ZA POVRAT				

R. br	Županija	Općina	Katastarska općina naziv	Katastarska općina brojčana oznaka	Katastarska čestica broj	Katastarska čestica površina m ²	Katastarska čestica način upotrebe/katastarska kultura	Katastarska čestica predviđeni oblik raspolaganja	Katastarska čestica specifičnosti	Katastarska dosadašnji oblik raspolaganja	Katastarska čestica trajanje raspolaganja (do datuma)	NAPOMENA
1	2	3	4	5	6	7	8	9	10	11	12	13
1433	III SISAČKO-MOSLAVAČKA	TOPUSKO	PONIKVARI	333786	199/10	8.664	ORANICA	ZEMLJIŠTE ODREĐENO ZA POVRAT				
1434	III SISAČKO-MOSLAVAČKA	TOPUSKO	PONIKVARI	333786	199/11	11.448	ORANICA	ZEMLJIŠTE ODREĐENO ZA POVRAT				
1435	III SISAČKO-MOSLAVAČKA	TOPUSKO	PONIKVARI	333786	199/12	17.120	ORANICA	ZEMLJIŠTE ODREĐENO ZA POVRAT				
1436	III SISAČKO-MOSLAVAČKA	TOPUSKO	PONIKVARI	333786	199/13	9.405	ORANICA	ZEMLJIŠTE ODREĐENO ZA POVRAT				
1437	III SISAČKO-MOSLAVAČKA	TOPUSKO	PONIKVARI	333786	199/18	10.952	ORANICA	ZEMLJIŠTE ODREĐENO ZA POVRAT				
1438	III SISAČKO-MOSLAVAČKA	TOPUSKO	PONIKVARI	333786	388/9	7.121	ORANICA	ZEMLJIŠTE ODREĐENO ZA POVRAT				
1439	III SISAČKO-MOSLAVAČKA	TOPUSKO	PONIKVARI	333786	388/10	17.465	ORANICA	ZEMLJIŠTE ODREĐENO ZA POVRAT				
1440	III SISAČKO-MOSLAVAČKA	TOPUSKO	PONIKVARI	333786	388/11	3.399	ORANICA	ZEMLJIŠTE ODREĐENO ZA POVRAT				
1441	III SISAČKO-MOSLAVAČKA	TOPUSKO	PONIKVARI	333786	388/21	7.075	ORANICA	ZEMLJIŠTE ODREĐENO ZA POVRAT				
1442	III SISAČKO-MOSLAVAČKA	TOPUSKO	PONIKVARI	333786	403/1	1.367	PAŠNJAK	ZEMLJIŠTE ODREĐENO ZA POVRAT				
1443	III SISAČKO-MOSLAVAČKA	TOPUSKO	PONIKVARI	333786	3/5	2.701	PAŠNJAK	DUGOGODIŠNJI ZAKUP POLJOPRIVREDNOG ZEMLJIŠTA U VLASNIŠTVU RH				
1444	III SISAČKO-MOSLAVAČKA	TOPUSKO	PONIKVARI	333786	3/8	1.316	ORANICA	DUGOGODIŠNJI ZAKUP POLJOPRIVREDNOG ZEMLJIŠTA U VLASNIŠTVU RH				
1445	III SISAČKO-MOSLAVAČKA	TOPUSKO	PONIKVARI	333786	3/9	2.568	ORANICA	DUGOGODIŠNJI ZAKUP POLJOPRIVREDNOG ZEMLJIŠTA U VLASNIŠTVU RH				
1446	III SISAČKO-MOSLAVAČKA	TOPUSKO	PONIKVARI	333786	138/2	3.079	ORANICA	DUGOGODIŠNJI ZAKUP POLJOPRIVREDNOG ZEMLJIŠTA U VLASNIŠTVU RH				
1447	III SISAČKO-MOSLAVAČKA	TOPUSKO	PONIKVARI	333786	138/4	640	ORANICA	DUGOGODIŠNJI ZAKUP POLJOPRIVREDNOG ZEMLJIŠTA U VLASNIŠTVU RH				
1448	III SISAČKO-MOSLAVAČKA	TOPUSKO	PONIKVARI	333786	152/1	5.783	ORANICA	DUGOGODIŠNJI ZAKUP POLJOPRIVREDNOG ZEMLJIŠTA U VLASNIŠTVU RH				
1449	III SISAČKO-MOSLAVAČKA	TOPUSKO	PONIKVARI	333786	177/1	1.798	PAŠNJAK	DUGOGODIŠNJI ZAKUP POLJOPRIVREDNOG ZEMLJIŠTA U VLASNIŠTVU RH				
1450	III SISAČKO-MOSLAVAČKA	TOPUSKO	PONIKVARI	333786	300/4	1.511	ORANICA	DUGOGODIŠNJI ZAKUP POLJOPRIVREDNOG ZEMLJIŠTA U VLASNIŠTVU RH				
1451	III SISAČKO-MOSLAVAČKA	TOPUSKO	PONIKVARI	333786	355/23	1.852	ORANICA	DUGOGODIŠNJI ZAKUP POLJOPRIVREDNOG ZEMLJIŠTA U VLASNIŠTVU RH				
1452	III SISAČKO-MOSLAVAČKA	TOPUSKO	PONIKVARI	333786	355/23	1.852	ORANICA	DUGOGODIŠNJI ZAKUP POLJOPRIVREDNOG ZEMLJIŠTA U VLASNIŠTVU RH				
1453	III SISAČKO-MOSLAVAČKA	TOPUSKO	PONIKVARI	333786	355/24	1.601	ORANICA	DUGOGODIŠNJI ZAKUP POLJOPRIVREDNOG ZEMLJIŠTA U VLASNIŠTVU RH				

R. br	Županija	Općina	Katastarska općina naziv	Katastarska općina brojačna oznaka	Katastarska čestica broj	Katastarska čestica površina m ²	Katastarska čestica način uporebe/katastarska kultura	Katastarska čestica predviđeni oblik raspolaganja	Katastarska čestica specifičnosti	Katastarska dosadašnji oblik raspolaganja	Katastarska čestica trajanje raspolaganja (do datuma)	NAPOMENA
1	2	3	4	5	6	7	8	9	10	11	12	13
1454	III SISAČKO-MOSLAVAČKA	TOPUSKO	PONIKVARI	333786	355/26	3.663	ORANICA	DUGOGODIŠNJI ZAKUP POLJOPRIVREDNOG ZEMLJIŠTA U VLASNIŠTVU RH				
1455	III SISAČKO-MOSLAVAČKA	TOPUSKO	PONIKVARI	333786	355/26	1.834	ORANICA	DUGOGODIŠNJI ZAKUP POLJOPRIVREDNOG ZEMLJIŠTA U VLASNIŠTVU RH				
1456	III SISAČKO-MOSLAVAČKA	TOPUSKO	PONIKVARI	333786	355/27	3.474	ORANICA	DUGOGODIŠNJI ZAKUP POLJOPRIVREDNOG ZEMLJIŠTA U VLASNIŠTVU RH				
1457	III SISAČKO-MOSLAVAČKA	TOPUSKO	PONIKVARI	333786	355/28	1.169	ORANICA	DUGOGODIŠNJI ZAKUP POLJOPRIVREDNOG ZEMLJIŠTA U VLASNIŠTVU RH				
1458	III SISAČKO-MOSLAVAČKA	TOPUSKO	PONIKVARI	333786	355/29	40	LIVADA	DUGOGODIŠNJI ZAKUP POLJOPRIVREDNOG ZEMLJIŠTA U VLASNIŠTVU RH				
1459	III SISAČKO-MOSLAVAČKA	TOPUSKO	PONIKVARI	333786	355/30	169	LIVADA	DUGOGODIŠNJI ZAKUP POLJOPRIVREDNOG ZEMLJIŠTA U VLASNIŠTVU RH				
1460	III SISAČKO-MOSLAVAČKA	TOPUSKO	PONIKVARI	333786	355/31	1.773	ORANICA	DUGOGODIŠNJI ZAKUP POLJOPRIVREDNOG ZEMLJIŠTA U VLASNIŠTVU RH				
1461	III SISAČKO-MOSLAVAČKA	TOPUSKO	PONIKVARI	333786	355/31	1.773	ORANICA	DUGOGODIŠNJI ZAKUP POLJOPRIVREDNOG ZEMLJIŠTA U VLASNIŠTVU RH				
1462	III SISAČKO-MOSLAVAČKA	TOPUSKO	PONIKVARI	333786	355/32	4.330	ORANICA	DUGOGODIŠNJI ZAKUP POLJOPRIVREDNOG ZEMLJIŠTA U VLASNIŠTVU RH				
1463	III SISAČKO-MOSLAVAČKA	TOPUSKO	PONIKVARI	333786	355/57	14.973	ORANICA	DUGOGODIŠNJI ZAKUP POLJOPRIVREDNOG ZEMLJIŠTA U VLASNIŠTVU RH				
1464	III SISAČKO-MOSLAVAČKA	TOPUSKO	PONIKVARI	333786	355/68	7.384	ORANICA	DUGOGODIŠNJI ZAKUP POLJOPRIVREDNOG ZEMLJIŠTA U VLASNIŠTVU RH				
1465	III SISAČKO-MOSLAVAČKA	TOPUSKO	PONIKVARI	333786	355/69	4.575	ORANICA	DUGOGODIŠNJI ZAKUP POLJOPRIVREDNOG ZEMLJIŠTA U VLASNIŠTVU RH				
1466	III SISAČKO-MOSLAVAČKA	TOPUSKO	PONIKVARI	333786	355/60	28.640	ORANICA	DUGOGODIŠNJI ZAKUP POLJOPRIVREDNOG ZEMLJIŠTA U VLASNIŠTVU RH				
1467	III SISAČKO-MOSLAVAČKA	TOPUSKO	PONIKVARI	333786	355/62	9.380	ORANICA	DUGOGODIŠNJI ZAKUP POLJOPRIVREDNOG ZEMLJIŠTA U VLASNIŠTVU RH				
1468	III SISAČKO-MOSLAVAČKA	TOPUSKO	PONIKVARI	333786	355/63	11.524	ORANICA	DUGOGODIŠNJI ZAKUP POLJOPRIVREDNOG ZEMLJIŠTA U VLASNIŠTVU RH				
1469	III SISAČKO-MOSLAVAČKA	TOPUSKO	PONIKVARI	333786	355/64	3.449	ORANICA	DUGOGODIŠNJI ZAKUP POLJOPRIVREDNOG ZEMLJIŠTA U VLASNIŠTVU RH				
1470	III SISAČKO-MOSLAVAČKA	TOPUSKO	PONIKVARI	333786	355/65	10.344	ORANICA	DUGOGODIŠNJI ZAKUP POLJOPRIVREDNOG ZEMLJIŠTA U VLASNIŠTVU RH				
1471	III SISAČKO-MOSLAVAČKA	TOPUSKO	PONIKVARI	333786	355/66	11.686	ORANICA	DUGOGODIŠNJI ZAKUP POLJOPRIVREDNOG ZEMLJIŠTA U VLASNIŠTVU RH				

R. br	Županija	Općina	Katastarska općina naziv	Katastarska općina brojeva oznaka	Katastarska čestica broj	Katastarska čestica površina m ²	Katastarska čestica način uporebe/katastarska kultura	Katastarska čestica predviđeni oblik raspolaganja	Katastarska čestica specifičnosti	Katastarska čestica dosadašnji oblik raspolaganja	Katastarska čestica trajanje raspolaganja (do datuma)	NAPOMENA
1	2	3	4	5	6	7	8	9	10	11	12	13
1472	III SISAČKO-MOSLAVAČKA	TOPUSKO	PONIKVARI	333786	355/67	28.640	ORANICA	DUGOGODIŠNJI ZAKUP POLJOPRIVREDNOG ZEMLJIŠTA U VLASNIŠTVU RH				
1473	III SISAČKO-MOSLAVAČKA	TOPUSKO	PONIKVARI	333786	355/68	28.766	ORANICA	DUGOGODIŠNJI ZAKUP POLJOPRIVREDNOG ZEMLJIŠTA U VLASNIŠTVU RH				
1474	III SISAČKO-MOSLAVAČKA	TOPUSKO	PONIKVARI	333786	355/69	28.651	ORANICA	DUGOGODIŠNJI ZAKUP POLJOPRIVREDNOG ZEMLJIŠTA U VLASNIŠTVU RH				
1475	III SISAČKO-MOSLAVAČKA	TOPUSKO	PONIKVARI	333786	355/70	6.603	ORANICA	DUGOGODIŠNJI ZAKUP POLJOPRIVREDNOG ZEMLJIŠTA U VLASNIŠTVU RH				
1476	III SISAČKO-MOSLAVAČKA	TOPUSKO	PONIKVARI	333786	355/71	22.047	ORANICA	DUGOGODIŠNJI ZAKUP POLJOPRIVREDNOG ZEMLJIŠTA U VLASNIŠTVU RH				
1477	III SISAČKO-MOSLAVAČKA	TOPUSKO	PONIKVARI	333786	355/72	28.640	ORANICA	DUGOGODIŠNJI ZAKUP POLJOPRIVREDNOG ZEMLJIŠTA U VLASNIŠTVU RH				
1478	III SISAČKO-MOSLAVAČKA	TOPUSKO	PONIKVARI	333786	355/73	1.428	ORANICA	DUGOGODIŠNJI ZAKUP POLJOPRIVREDNOG ZEMLJIŠTA U VLASNIŠTVU RH				
1479	III SISAČKO-MOSLAVAČKA	TOPUSKO	PONIKVARI	333786	355/74	813	ORANICA	DUGOGODIŠNJI ZAKUP POLJOPRIVREDNOG ZEMLJIŠTA U VLASNIŠTVU RH				
1480	III SISAČKO-MOSLAVAČKA	TOPUSKO	PONIKVARI	333786	355/75	1.788	ORANICA	DUGOGODIŠNJI ZAKUP POLJOPRIVREDNOG ZEMLJIŠTA U VLASNIŠTVU RH				
1481	III SISAČKO-MOSLAVAČKA	TOPUSKO	PONIKVARI	333786	355/76	3.489	ORANICA	DUGOGODIŠNJI ZAKUP POLJOPRIVREDNOG ZEMLJIŠTA U VLASNIŠTVU RH				
1482	III SISAČKO-MOSLAVAČKA	TOPUSKO	PONIKVARI	333786	355/77	2.960	ORANICA	DUGOGODIŠNJI ZAKUP POLJOPRIVREDNOG ZEMLJIŠTA U VLASNIŠTVU RH				
1483	III SISAČKO-MOSLAVAČKA	TOPUSKO	PONIKVARI	333786	355/78	1.173	ORANICA	DUGOGODIŠNJI ZAKUP POLJOPRIVREDNOG ZEMLJIŠTA U VLASNIŠTVU RH				
1484	III SISAČKO-MOSLAVAČKA	TOPUSKO	PONIKVARI	333786	355/91	1.572	ORANICA	DUGOGODIŠNJI ZAKUP POLJOPRIVREDNOG ZEMLJIŠTA U VLASNIŠTVU RH				
1485	III SISAČKO-MOSLAVAČKA	TOPUSKO	PONIKVARI	333786	355/92	4.003	ORANICA	DUGOGODIŠNJI ZAKUP POLJOPRIVREDNOG ZEMLJIŠTA U VLASNIŠTVU RH				
1486	III SISAČKO-MOSLAVAČKA	TOPUSKO	PONIKVARI	333786	355/93	11.207	ORANICA	DUGOGODIŠNJI ZAKUP POLJOPRIVREDNOG ZEMLJIŠTA U VLASNIŠTVU RH				
1487	III SISAČKO-MOSLAVAČKA	TOPUSKO	PONIKVARI	333786	355/94	5.690	ORANICA	DUGOGODIŠNJI ZAKUP POLJOPRIVREDNOG ZEMLJIŠTA U VLASNIŠTVU RH				
1488	III SISAČKO-MOSLAVAČKA	TOPUSKO	PONIKVARI	333786	355/95	2.874	ORANICA	DUGOGODIŠNJI ZAKUP POLJOPRIVREDNOG ZEMLJIŠTA U VLASNIŠTVU RH				
1489	III SISAČKO-MOSLAVAČKA	TOPUSKO	PONIKVARI	333786	355/96	2.273	ORANICA	DUGOGODIŠNJI ZAKUP POLJOPRIVREDNOG ZEMLJIŠTA U VLASNIŠTVU RH				

R. br	Županija	Općina	Katastarska općina naziv	Katastarska općina brojčana oznaka	Katastarska čestica broj	Katastarska čestica površina m ²	Katastarska čestica način uporebe/katastarska kultura	Katastarska čestica predviđeni oblik raspolaganja	Katastarska čestica specifičnosti	Katastarska čestica dosadašnji oblik raspolaganja	Katastarska čestica trajanje raspolaganja (do datuma)	NAPOMENA
1	2	3	4	5	6	7	8	9	10	11	12	13
1490	III SISAČKO-MOSLAVAČKA	TOPUSKO	PONIKVARI	333786	355/97	4,884	ORANICA	DUGOGODIŠNJI ZAKUP POLJOPRIVREDNOG ZEMLJIŠTA U VLASNIŠTVU RH				
1491	III SISAČKO-MOSLAVAČKA	TOPUSKO	PONIKVARI	333786	355/98	5,967	ORANICA	DUGOGODIŠNJI ZAKUP POLJOPRIVREDNOG ZEMLJIŠTA U VLASNIŠTVU RH				
1492	III SISAČKO-MOSLAVAČKA	TOPUSKO	PONIKVARI	333786	355/99	14,771	ORANICA	DUGOGODIŠNJI ZAKUP POLJOPRIVREDNOG ZEMLJIŠTA U VLASNIŠTVU RH				
1493	III SISAČKO-MOSLAVAČKA	TOPUSKO	PONIKVARI	333786	355/100	4,050	ORANICA	DUGOGODIŠNJI ZAKUP POLJOPRIVREDNOG ZEMLJIŠTA U VLASNIŠTVU RH				
1494	III SISAČKO-MOSLAVAČKA	TOPUSKO	PONIKVARI	333786	355/101	669	ORANICA	DUGOGODIŠNJI ZAKUP POLJOPRIVREDNOG ZEMLJIŠTA U VLASNIŠTVU RH				
1495	III SISAČKO-MOSLAVAČKA	TOPUSKO	PONIKVARI	333786	355/102	6,636	ORANICA	DUGOGODIŠNJI ZAKUP POLJOPRIVREDNOG ZEMLJIŠTA U VLASNIŠTVU RH				
1496	III SISAČKO-MOSLAVAČKA	TOPUSKO	PONIKVARI	333786	355/103	4,784	ORANICA	DUGOGODIŠNJI ZAKUP POLJOPRIVREDNOG ZEMLJIŠTA U VLASNIŠTVU RH				
1497	III SISAČKO-MOSLAVAČKA	TOPUSKO	PONIKVARI	333786	355/104	8,096	ORANICA	DUGOGODIŠNJI ZAKUP POLJOPRIVREDNOG ZEMLJIŠTA U VLASNIŠTVU RH				
1498	III SISAČKO-MOSLAVAČKA	TOPUSKO	PONIKVARI	333786	355/106	5,309	ORANICA	DUGOGODIŠNJI ZAKUP POLJOPRIVREDNOG ZEMLJIŠTA U VLASNIŠTVU RH				
1499	III SISAČKO-MOSLAVAČKA	TOPUSKO	PONIKVARI	333786	355/107	7,377	ORANICA	DUGOGODIŠNJI ZAKUP POLJOPRIVREDNOG ZEMLJIŠTA U VLASNIŠTVU RH				
1500	III SISAČKO-MOSLAVAČKA	TOPUSKO	PONIKVARI	333786	355/108	5,309	ORANICA	DUGOGODIŠNJI ZAKUP POLJOPRIVREDNOG ZEMLJIŠTA U VLASNIŠTVU RH				
1501	III SISAČKO-MOSLAVAČKA	TOPUSKO	PONIKVARI	333786	355/109	11,793	ORANICA	DUGOGODIŠNJI ZAKUP POLJOPRIVREDNOG ZEMLJIŠTA U VLASNIŠTVU RH				
1502	III SISAČKO-MOSLAVAČKA	TOPUSKO	PONIKVARI	333786	355/110	1,435	ORANICA	DUGOGODIŠNJI ZAKUP POLJOPRIVREDNOG ZEMLJIŠTA U VLASNIŠTVU RH				
1503	III SISAČKO-MOSLAVAČKA	TOPUSKO	PONIKVARI	333786	355/111	14,325	ORANICA	DUGOGODIŠNJI ZAKUP POLJOPRIVREDNOG ZEMLJIŠTA U VLASNIŠTVU RH				
1504	III SISAČKO-MOSLAVAČKA	TOPUSKO	PONIKVARI	333786	355/112	15,814	ORANICA	DUGOGODIŠNJI ZAKUP POLJOPRIVREDNOG ZEMLJIŠTA U VLASNIŠTVU RH				
1505	III SISAČKO-MOSLAVAČKA	TOPUSKO	PONIKVARI	333786	355/113	9,492	ORANICA	DUGOGODIŠNJI ZAKUP POLJOPRIVREDNOG ZEMLJIŠTA U VLASNIŠTVU RH				
1506	III SISAČKO-MOSLAVAČKA	TOPUSKO	PONIKVARI	333786	355/114	11,862	ORANICA	DUGOGODIŠNJI ZAKUP POLJOPRIVREDNOG ZEMLJIŠTA U VLASNIŠTVU RH				
1507	III SISAČKO-MOSLAVAČKA	TOPUSKO	PONIKVARI	333786	355/115	5,319	PAŠNJAK	DUGOGODIŠNJI ZAKUP POLJOPRIVREDNOG ZEMLJIŠTA U VLASNIŠTVU RH				

R. br	Županija	Općina	Katastarska općina naziv	Katastarska općina brojčana oznaka	Katastarska čestica broj	Katastarska čestica površina m ²	Katastarska čestica način uporebe/katastarska kultura	Katastarska čestica predviđeni oblik raspolaganja	Katastarska čestica specifičnosti	Katastarska čestica dosadašnji oblik raspolaganja	Katastarska čestica trajanje raspolaganja (do datuma)	NAPOMENA
1	2	3	4	5	6	7	8	9	10	11	12	13
1508	III SISAČKO-MOSLAVAČKA	TOPUSKO	PONIKVARI	333786	355/117	5.809	ORANICA	DUGOGODIŠNJI ZAKUP POLJOPRIVREDNOG ZEMLJIŠTA U VLASNIŠTVU RH				
1509	III SISAČKO-MOSLAVAČKA	TOPUSKO	PONIKVARI	333786	355/120	22	PAŠNJAK	DUGOGODIŠNJI ZAKUP POLJOPRIVREDNOG ZEMLJIŠTA U VLASNIŠTVU RH				
1510	III SISAČKO-MOSLAVAČKA	TOPUSKO	PONIKVARI	333786	355/121	90	ORANICA	DUGOGODIŠNJI ZAKUP POLJOPRIVREDNOG ZEMLJIŠTA U VLASNIŠTVU RH				
1511	III SISAČKO-MOSLAVAČKA	TOPUSKO	PONIKVARI	333786	355/122	2.104	ORANICA	DUGOGODIŠNJI ZAKUP POLJOPRIVREDNOG ZEMLJIŠTA U VLASNIŠTVU RH				
1512	III SISAČKO-MOSLAVAČKA	TOPUSKO	PONIKVARI	333786	355/129	2.985	ORANICA	DUGOGODIŠNJI ZAKUP POLJOPRIVREDNOG ZEMLJIŠTA U VLASNIŠTVU RH				
1513	III SISAČKO-MOSLAVAČKA	TOPUSKO	PONIKVARI	333786	355/131	10.322	ORANICA	DUGOGODIŠNJI ZAKUP POLJOPRIVREDNOG ZEMLJIŠTA U VLASNIŠTVU RH				
1514	III SISAČKO-MOSLAVAČKA	TOPUSKO	PONIKVARI	333786	355/132	5.693	ORANICA	DUGOGODIŠNJI ZAKUP POLJOPRIVREDNOG ZEMLJIŠTA U VLASNIŠTVU RH				
1515	III SISAČKO-MOSLAVAČKA	TOPUSKO	PONIKVARI	333786	355/133	5.945	ORANICA	DUGOGODIŠNJI ZAKUP POLJOPRIVREDNOG ZEMLJIŠTA U VLASNIŠTVU RH				
1516	III SISAČKO-MOSLAVAČKA	TOPUSKO	PONIKVARI	333786	355/134	23.058	ORANICA	DUGOGODIŠNJI ZAKUP POLJOPRIVREDNOG ZEMLJIŠTA U VLASNIŠTVU RH				
1517	III SISAČKO-MOSLAVAČKA	TOPUSKO	PONIKVARI	333786	355/135	3.115	ORANICA	DUGOGODIŠNJI ZAKUP POLJOPRIVREDNOG ZEMLJIŠTA U VLASNIŠTVU RH				
1518	III SISAČKO-MOSLAVAČKA	TOPUSKO	PONIKVARI	333786	355/136	2.410	ORANICA	DUGOGODIŠNJI ZAKUP POLJOPRIVREDNOG ZEMLJIŠTA U VLASNIŠTVU RH				
1519	III SISAČKO-MOSLAVAČKA	TOPUSKO	PONIKVARI	333786	355/139	5.755	PAŠNJAK	DUGOGODIŠNJI ZAKUP POLJOPRIVREDNOG ZEMLJIŠTA U VLASNIŠTVU RH				
1520	III SISAČKO-MOSLAVAČKA	TOPUSKO	PONIKVARI	333786	355/139	6.499	ORANICA	DUGOGODIŠNJI ZAKUP POLJOPRIVREDNOG ZEMLJIŠTA U VLASNIŠTVU RH				
1521	III SISAČKO-MOSLAVAČKA	TOPUSKO	PONIKVARI	333786	355/140	1.663	ORANICA	DUGOGODIŠNJI ZAKUP POLJOPRIVREDNOG ZEMLJIŠTA U VLASNIŠTVU RH				
1522	III SISAČKO-MOSLAVAČKA	TOPUSKO	PONIKVARI	333786	355/141	7.085	ORANICA	DUGOGODIŠNJI ZAKUP POLJOPRIVREDNOG ZEMLJIŠTA U VLASNIŠTVU RH				
1523	III SISAČKO-MOSLAVAČKA	TOPUSKO	PONIKVARI	333786	355/142	4.363	ORANICA	DUGOGODIŠNJI ZAKUP POLJOPRIVREDNOG ZEMLJIŠTA U VLASNIŠTVU RH				
1524	III SISAČKO-MOSLAVAČKA	TOPUSKO	PONIKVARI	333786	355/143	11.017	ORANICA	DUGOGODIŠNJI ZAKUP POLJOPRIVREDNOG ZEMLJIŠTA U VLASNIŠTVU RH				
1525	III SISAČKO-MOSLAVAČKA	TOPUSKO	PONIKVARI	333786	355/144	9.125	ORANICA	DUGOGODIŠNJI ZAKUP POLJOPRIVREDNOG ZEMLJIŠTA U VLASNIŠTVU RH				

R. br	Županija	Općina	Katastarska općina naziv	Katastarska općina brojčana oznaka	Katastarska čestica broj	Katastarska čestica površina m ²	Katastarska čestica način uporebe/katastarska kultura	Katastarska čestica predviđeni oblik raspolaganja	Katastarska čestica specifičnosti	Katastarska čestica dosadašnji oblik raspolaganja	Katastarska čestica trajanje raspolaganja (do datuma)	NAPOMENA
1	2	3	4	5	6	7	8	9	10	11	12	13
1526	III SISAČKO-MOSLAVAČKA	TOPUSKO	PONIKVARI	333786	355/145	25.928	ORANICA	DUGOGODIŠNJI ZAKUP POLJOPRIVREDNOG ZEMLJIŠTA U VLASNIŠTVU RH				
1527	III SISAČKO-MOSLAVAČKA	TOPUSKO	PONIKVARI	333786	355/148	3.651	ORANICA	DUGOGODIŠNJI ZAKUP POLJOPRIVREDNOG ZEMLJIŠTA U VLASNIŠTVU RH				
1528	III SISAČKO-MOSLAVAČKA	TOPUSKO	PONIKVARI	333786	355/149	5.805	ORANICA	DUGOGODIŠNJI ZAKUP POLJOPRIVREDNOG ZEMLJIŠTA U VLASNIŠTVU RH				
1529	III SISAČKO-MOSLAVAČKA	TOPUSKO	PONIKVARI	333786	355/150	4.740	ORANICA	DUGOGODIŠNJI ZAKUP POLJOPRIVREDNOG ZEMLJIŠTA U VLASNIŠTVU RH				
1530	III SISAČKO-MOSLAVAČKA	TOPUSKO	PONIKVARI	333786	355/151	5.078	ORANICA	DUGOGODIŠNJI ZAKUP POLJOPRIVREDNOG ZEMLJIŠTA U VLASNIŠTVU RH				
1531	III SISAČKO-MOSLAVAČKA	TOPUSKO	PONIKVARI	333786	355/152	4.053	ORANICA	DUGOGODIŠNJI ZAKUP POLJOPRIVREDNOG ZEMLJIŠTA U VLASNIŠTVU RH				
1532	III SISAČKO-MOSLAVAČKA	TOPUSKO	PONIKVARI	333786	355/160	565	ORANICA	DUGOGODIŠNJI ZAKUP POLJOPRIVREDNOG ZEMLJIŠTA U VLASNIŠTVU RH				
1533	III SISAČKO-MOSLAVAČKA	TOPUSKO	PONIKVARI	333786	355/162	1.190	ORANICA	DUGOGODIŠNJI ZAKUP POLJOPRIVREDNOG ZEMLJIŠTA U VLASNIŠTVU RH				
1534	III SISAČKO-MOSLAVAČKA	TOPUSKO	PONIKVARI	333786	355/163	1.086	ORANICA	DUGOGODIŠNJI ZAKUP POLJOPRIVREDNOG ZEMLJIŠTA U VLASNIŠTVU RH				
1535	III SISAČKO-MOSLAVAČKA	TOPUSKO	PONIKVARI	333786	355/164	169	ORANICA	DUGOGODIŠNJI ZAKUP POLJOPRIVREDNOG ZEMLJIŠTA U VLASNIŠTVU RH				
1536	III SISAČKO-MOSLAVAČKA	TOPUSKO	PONIKVARI	333786	355/165	133	ORANICA	DUGOGODIŠNJI ZAKUP POLJOPRIVREDNOG ZEMLJIŠTA U VLASNIŠTVU RH				
1537	III SISAČKO-MOSLAVAČKA	TOPUSKO	PONIKVARI	333786	355/167	1.579	ORANICA	DUGOGODIŠNJI ZAKUP POLJOPRIVREDNOG ZEMLJIŠTA U VLASNIŠTVU RH				
1538	III SISAČKO-MOSLAVAČKA	TOPUSKO	PONIKVARI	333786	355/167	1.579	ORANICA	DUGOGODIŠNJI ZAKUP POLJOPRIVREDNOG ZEMLJIŠTA U VLASNIŠTVU RH				
1539	III SISAČKO-MOSLAVAČKA	TOPUSKO	PONIKVARI	333786	356/1	370	PAŠNJAK	DUGOGODIŠNJI ZAKUP POLJOPRIVREDNOG ZEMLJIŠTA U VLASNIŠTVU RH				
1540	III SISAČKO-MOSLAVAČKA	TOPUSKO	PONIKVARI	333786	356/2	370	PAŠNJAK	DUGOGODIŠNJI ZAKUP POLJOPRIVREDNOG ZEMLJIŠTA U VLASNIŠTVU RH				
1541	III SISAČKO-MOSLAVAČKA	TOPUSKO	PONIKVARI	333786	356/3	583	PAŠNJAK	DUGOGODIŠNJI ZAKUP POLJOPRIVREDNOG ZEMLJIŠTA U VLASNIŠTVU RH				
1542	III SISAČKO-MOSLAVAČKA	TOPUSKO	PONIKVARI	333786	356/7	658	PAŠNJAK	DUGOGODIŠNJI ZAKUP POLJOPRIVREDNOG ZEMLJIŠTA U VLASNIŠTVU RH				
1543	III SISAČKO-MOSLAVAČKA	TOPUSKO	PONIKVARI	333786	357/18	11.448	PAŠNJAK	DUGOGODIŠNJI ZAKUP POLJOPRIVREDNOG ZEMLJIŠTA U VLASNIŠTVU RH				

R. br	Županija	Općina	Katastarska općina naziv	Katastarska općina brojčana oznaka	Katastarska čestica broj	Katastarska čestica površina m ²	Katastarska čestica način uporebe/katastarska kultura	Katastarska čestica predviđeni oblik raspolaganja	Katastarska čestica specifičnosti	Katastarska čestica dosadašnji oblik raspolaganja	Katastarska čestica trajanje raspolaganja (do datuma)	NAPOMENA
1	2	3	4	5	6	7	8	9	10	11	12	13
1544	III SISAČKO-MOSLAVAČKA	TOPUSKO	PONIKVARI	333786	35719	17.131	PAŠNJAK	DUGOGODIŠNJI ZAKUP POLJOPRIVREDNOG ZEMLJIŠTA U VLASNIŠTVU RH				
1545	III SISAČKO-MOSLAVAČKA	TOPUSKO	PONIKVARI	333786	35720	11.948	PAŠNJAK	DUGOGODIŠNJI ZAKUP POLJOPRIVREDNOG ZEMLJIŠTA U VLASNIŠTVU RH				
1546	III SISAČKO-MOSLAVAČKA	TOPUSKO	PONIKVARI	333786	35722	5.726	ORANICA	DUGOGODIŠNJI ZAKUP POLJOPRIVREDNOG ZEMLJIŠTA U VLASNIŠTVU RH				
1547	III SISAČKO-MOSLAVAČKA	TOPUSKO	PONIKVARI	333786	35723	1.662	ORANICA	DUGOGODIŠNJI ZAKUP POLJOPRIVREDNOG ZEMLJIŠTA U VLASNIŠTVU RH				
1548	III SISAČKO-MOSLAVAČKA	TOPUSKO	PONIKVARI	333786	35724	7.589	ORANICA	DUGOGODIŠNJI ZAKUP POLJOPRIVREDNOG ZEMLJIŠTA U VLASNIŠTVU RH				
1549	III SISAČKO-MOSLAVAČKA	TOPUSKO	PONIKVARI	333786	35725	11.412	ORANICA	DUGOGODIŠNJI ZAKUP POLJOPRIVREDNOG ZEMLJIŠTA U VLASNIŠTVU RH				
1550	III SISAČKO-MOSLAVAČKA	TOPUSKO	PONIKVARI	333786	35726	14.325	ORANICA	DUGOGODIŠNJI ZAKUP POLJOPRIVREDNOG ZEMLJIŠTA U VLASNIŠTVU RH				
1551	III SISAČKO-MOSLAVAČKA	TOPUSKO	PONIKVARI	333786	35727	16.703	PAŠNJAK	DUGOGODIŠNJI ZAKUP POLJOPRIVREDNOG ZEMLJIŠTA U VLASNIŠTVU RH				
1552	III SISAČKO-MOSLAVAČKA	TOPUSKO	PONIKVARI	333786	35730	7.384	PAŠNJAK	DUGOGODIŠNJI ZAKUP POLJOPRIVREDNOG ZEMLJIŠTA U VLASNIŠTVU RH				
1553	III SISAČKO-MOSLAVAČKA	TOPUSKO	PONIKVARI	333786	35731	4.086	PAŠNJAK	DUGOGODIŠNJI ZAKUP POLJOPRIVREDNOG ZEMLJIŠTA U VLASNIŠTVU RH				
1554	III SISAČKO-MOSLAVAČKA	TOPUSKO	PONIKVARI	333786	35732	705	PAŠNJAK	DUGOGODIŠNJI ZAKUP POLJOPRIVREDNOG ZEMLJIŠTA U VLASNIŠTVU RH				
1555	III SISAČKO-MOSLAVAČKA	TOPUSKO	PONIKVARI	333786	35733	2.007	PAŠNJAK	DUGOGODIŠNJI ZAKUP POLJOPRIVREDNOG ZEMLJIŠTA U VLASNIŠTVU RH				
1556	III SISAČKO-MOSLAVAČKA	TOPUSKO	PONIKVARI	333786	35734	629	PAŠNJAK	DUGOGODIŠNJI ZAKUP POLJOPRIVREDNOG ZEMLJIŠTA U VLASNIŠTVU RH				
1557	III SISAČKO-MOSLAVAČKA	TOPUSKO	PONIKVARI	333786	35735	255	PAŠNJAK	DUGOGODIŠNJI ZAKUP POLJOPRIVREDNOG ZEMLJIŠTA U VLASNIŠTVU RH				
1558	III SISAČKO-MOSLAVAČKA	TOPUSKO	PONIKVARI	333786	35736	10.639	PAŠNJAK	DUGOGODIŠNJI ZAKUP POLJOPRIVREDNOG ZEMLJIŠTA U VLASNIŠTVU RH				
1559	III SISAČKO-MOSLAVAČKA	TOPUSKO	PONIKVARI	333786	35737	12.452	ORANICA	DUGOGODIŠNJI ZAKUP POLJOPRIVREDNOG ZEMLJIŠTA U VLASNIŠTVU RH				
1560	III SISAČKO-MOSLAVAČKA	TOPUSKO	PONIKVARI	333786	35738	2.982	PAŠNJAK	DUGOGODIŠNJI ZAKUP POLJOPRIVREDNOG ZEMLJIŠTA U VLASNIŠTVU RH				
1561	III SISAČKO-MOSLAVAČKA	TOPUSKO	PONIKVARI	333786	35739	665	LIVADA	DUGOGODIŠNJI ZAKUP POLJOPRIVREDNOG ZEMLJIŠTA U VLASNIŠTVU RH				

R. br	Županija	Općina	Katastarska općina naziv	Katastarska općina brojačna oznaka	Katastarska čestica broj	Katastarska čestica površina m ²	Katastarska čestica način uporebe/katastarska kultura	Katastarska čestica predviđeni oblik raspolaganja	Katastarska čestica specifičnosti	Katastarska čestica dosadašnji oblik raspolaganja	Katastarska čestica trajanje raspolaganja (do datuma)	NAPOMENA
1	2	3	4	5	6	7	8	9	10	11	12	13
1562	III SISAČKO-MOSLAVAČKA	TOPUSKO	PONIKVARI	333786	357/40	435	LIVADA	DUGOGODIŠNJI ZAKUP POLJOPRIVREDNOG ZEMLJIŠTA U VLASNIŠTVU RH				
1563	III SISAČKO-MOSLAVAČKA	TOPUSKO	PONIKVARI	333786	357/47	8.132	PAŠNJAK	DUGOGODIŠNJI ZAKUP POLJOPRIVREDNOG ZEMLJIŠTA U VLASNIŠTVU RH				
1564	III SISAČKO-MOSLAVAČKA	TOPUSKO	PONIKVARI	333786	357/48	572	PAŠNJAK	DUGOGODIŠNJI ZAKUP POLJOPRIVREDNOG ZEMLJIŠTA U VLASNIŠTVU RH				
1565	III SISAČKO-MOSLAVAČKA	TOPUSKO	PONIKVARI	333786	357/49	5.729	PAŠNJAK	DUGOGODIŠNJI ZAKUP POLJOPRIVREDNOG ZEMLJIŠTA U VLASNIŠTVU RH				
1566	III SISAČKO-MOSLAVAČKA	TOPUSKO	PONIKVARI	333786	357/50	7.204	PAŠNJAK	DUGOGODIŠNJI ZAKUP POLJOPRIVREDNOG ZEMLJIŠTA U VLASNIŠTVU RH				
1567	III SISAČKO-MOSLAVAČKA	TOPUSKO	PONIKVARI	333786	357/51	2.877	PAŠNJAK	DUGOGODIŠNJI ZAKUP POLJOPRIVREDNOG ZEMLJIŠTA U VLASNIŠTVU RH				
1568	III SISAČKO-MOSLAVAČKA	TOPUSKO	PONIKVARI	333786	357/52	18.012	PAŠNJAK	DUGOGODIŠNJI ZAKUP POLJOPRIVREDNOG ZEMLJIŠTA U VLASNIŠTVU RH				
1569	III SISAČKO-MOSLAVAČKA	TOPUSKO	PONIKVARI	333786	357/53	52.871	PAŠNJAK	DUGOGODIŠNJI ZAKUP POLJOPRIVREDNOG ZEMLJIŠTA U VLASNIŠTVU RH				
1570	III SISAČKO-MOSLAVAČKA	TOPUSKO	PONIKVARI	333786	357/54	14.325	PAŠNJAK	DUGOGODIŠNJI ZAKUP POLJOPRIVREDNOG ZEMLJIŠTA U VLASNIŠTVU RH				
1571	III SISAČKO-MOSLAVAČKA	TOPUSKO	PONIKVARI	333786	357/55	14.325	PAŠNJAK	DUGOGODIŠNJI ZAKUP POLJOPRIVREDNOG ZEMLJIŠTA U VLASNIŠTVU RH				
1572	III SISAČKO-MOSLAVAČKA	TOPUSKO	PONIKVARI	333786	357/56	26.230	PAŠNJAK	DUGOGODIŠNJI ZAKUP POLJOPRIVREDNOG ZEMLJIŠTA U VLASNIŠTVU RH				
1573	III SISAČKO-MOSLAVAČKA	TOPUSKO	PONIKVARI	333786	357/57	1.759	PAŠNJAK	DUGOGODIŠNJI ZAKUP POLJOPRIVREDNOG ZEMLJIŠTA U VLASNIŠTVU RH				
1574	III SISAČKO-MOSLAVAČKA	TOPUSKO	PONIKVARI	333786	380/3	2.518	ORANICA	DUGOGODIŠNJI ZAKUP POLJOPRIVREDNOG ZEMLJIŠTA U VLASNIŠTVU RH				
1575	III SISAČKO-MOSLAVAČKA	TOPUSKO	PONIKVARI	333786	380/4	8.488	ORANICA	DUGOGODIŠNJI ZAKUP POLJOPRIVREDNOG ZEMLJIŠTA U VLASNIŠTVU RH				
1576	III SISAČKO-MOSLAVAČKA	TOPUSKO	PONIKVARI	333786	380/6	1.762	ORANICA	DUGOGODIŠNJI ZAKUP POLJOPRIVREDNOG ZEMLJIŠTA U VLASNIŠTVU RH				
1577	III SISAČKO-MOSLAVAČKA	TOPUSKO	PONIKVARI	333786	380/7	3.525	ORANICA	DUGOGODIŠNJI ZAKUP POLJOPRIVREDNOG ZEMLJIŠTA U VLASNIŠTVU RH				
1578	III SISAČKO-MOSLAVAČKA	TOPUSKO	PONIKVARI	333786	380/8	1.108	ORANICA	DUGOGODIŠNJI ZAKUP POLJOPRIVREDNOG ZEMLJIŠTA U VLASNIŠTVU RH				
1579	III SISAČKO-MOSLAVAČKA	TOPUSKO	PONIKVARI	333786	380/9	1.331	ORANICA	DUGOGODIŠNJI ZAKUP POLJOPRIVREDNOG ZEMLJIŠTA U VLASNIŠTVU RH				

R. br	Županija	Općina	Katastarska općina naziv	Katastarska općina brojčana oznaka	Katastarska čestica broj	Katastarska čestica površina m ²	Katastarska čestica način uporebe/katastarska kultura	Katastarska čestica predviđeni oblik raspolaganja	Katastarska čestica specifičnosti	Katastarska čestica dosadašnji oblik raspolaganja	Katastarska čestica trajanje raspolaganja (do datuma)	NAPOMENA
1	2	3	4	5	6	7	8	9	10	11	12	13
1580	III SISAČKO-MOSLAVAČKA	TOPUSKO	PONIKVARI	333786	380/10	3,043	ORANICA	DUGOGODIŠNJI ZAKUP POLJOPRIVREDNOG ZEMLJIŠTA U VLASNIŠTVU RH				
1581	III SISAČKO-MOSLAVAČKA	TOPUSKO	PONIKVARI	333786	380/12	4,208	ORANICA	DUGOGODIŠNJI ZAKUP POLJOPRIVREDNOG ZEMLJIŠTA U VLASNIŠTVU RH				
1582	III SISAČKO-MOSLAVAČKA	TOPUSKO	PONIKVARI	333786	380/13	2,949	ORANICA	DUGOGODIŠNJI ZAKUP POLJOPRIVREDNOG ZEMLJIŠTA U VLASNIŠTVU RH				
1583	III SISAČKO-MOSLAVAČKA	TOPUSKO	PONIKVARI	333786	380/14	5,650	ORANICA	DUGOGODIŠNJI ZAKUP POLJOPRIVREDNOG ZEMLJIŠTA U VLASNIŠTVU RH				
1584	III SISAČKO-MOSLAVAČKA	TOPUSKO	PONIKVARI	333786	380/15	4,568	ORANICA	DUGOGODIŠNJI ZAKUP POLJOPRIVREDNOG ZEMLJIŠTA U VLASNIŠTVU RH				
1585	III SISAČKO-MOSLAVAČKA	TOPUSKO	PONIKVARI	333786	380/16	1,205	ORANICA	DUGOGODIŠNJI ZAKUP POLJOPRIVREDNOG ZEMLJIŠTA U VLASNIŠTVU RH				
1586	III SISAČKO-MOSLAVAČKA	TOPUSKO	PONIKVARI	333786	388/22	14,692	ORANICA	DUGOGODIŠNJI ZAKUP POLJOPRIVREDNOG ZEMLJIŠTA U VLASNIŠTVU RH				
1587	III SISAČKO-MOSLAVAČKA	TOPUSKO	PONIKVARI	333786	388/23	28,629	ORANICA	DUGOGODIŠNJI ZAKUP POLJOPRIVREDNOG ZEMLJIŠTA U VLASNIŠTVU RH				
1588	III SISAČKO-MOSLAVAČKA	TOPUSKO	PONIKVARI	333786	388/24	28,680	ORANICA	DUGOGODIŠNJI ZAKUP POLJOPRIVREDNOG ZEMLJIŠTA U VLASNIŠTVU RH				
1589	III SISAČKO-MOSLAVAČKA	TOPUSKO	PONIKVARI	333786	388/25	18,706	ORANICA	DUGOGODIŠNJI ZAKUP POLJOPRIVREDNOG ZEMLJIŠTA U VLASNIŠTVU RH				
1590	III SISAČKO-MOSLAVAČKA	TOPUSKO	PONIKVARI	333786	388/26	64,905	ORANICA	DUGOGODIŠNJI ZAKUP POLJOPRIVREDNOG ZEMLJIŠTA U VLASNIŠTVU RH				
1591	III SISAČKO-MOSLAVAČKA	TOPUSKO	PONIKVARI	333786	388/28	17,983	ORANICA	DUGOGODIŠNJI ZAKUP POLJOPRIVREDNOG ZEMLJIŠTA U VLASNIŠTVU RH				
1592	III SISAČKO-MOSLAVAČKA	TOPUSKO	PONIKVARI	333786	388/29	16,800	ORANICA	DUGOGODIŠNJI ZAKUP POLJOPRIVREDNOG ZEMLJIŠTA U VLASNIŠTVU RH				
1593	III SISAČKO-MOSLAVAČKA	TOPUSKO	PONIKVARI	333786	388/30	25,712	ORANICA	DUGOGODIŠNJI ZAKUP POLJOPRIVREDNOG ZEMLJIŠTA U VLASNIŠTVU RH				
1594	III SISAČKO-MOSLAVAČKA	TOPUSKO	PONIKVARI	333786	388/39	15,232	ORANICA	DUGOGODIŠNJI ZAKUP POLJOPRIVREDNOG ZEMLJIŠTA U VLASNIŠTVU RH				
1595	III SISAČKO-MOSLAVAČKA	TOPUSKO	PONIKVARI	333786	388/40	14,315	ORANICA	DUGOGODIŠNJI ZAKUP POLJOPRIVREDNOG ZEMLJIŠTA U VLASNIŠTVU RH				
1596	III SISAČKO-MOSLAVAČKA	TOPUSKO	PONIKVARI	333786	388/41	11,509	ORANICA	DUGOGODIŠNJI ZAKUP POLJOPRIVREDNOG ZEMLJIŠTA U VLASNIŠTVU RH				
1597	III SISAČKO-MOSLAVAČKA	TOPUSKO	PONIKVARI	333786	388/42	11,563	ORANICA	DUGOGODIŠNJI ZAKUP POLJOPRIVREDNOG ZEMLJIŠTA U VLASNIŠTVU RH				

R. br	Županija	Općina	Katastarska općina naziv	Katastarska općina brojeva oznaka	Katastarska čestica broj	Katastarska čestica površina m ²	Katastarska čestica način uporebe/katastarska kultura	Katastarska čestica predviđeni oblik raspolaganja	Katastarska čestica specifičnosti	Katastarska čestica dosadašnji oblik raspolaganja	Katastarska čestica trajanje raspolaganja (do datuma)	NAPOMENA
1	2	3	4	5	6	7	8	9	10	11	12	13
1598	III SISAČKO-MOSLAVAČKA	TOPUSKO	PONIKVARI	333786	388/43	8,632	ORANICA	DUGOGODIŠNJI ZAKUP POLJOPRIVREDNOG ZEMLJIŠTA U VLASNIŠTVU RH				
1599	III SISAČKO-MOSLAVAČKA	TOPUSKO	PONIKVARI	333786	388/44	7,193	ORANICA	DUGOGODIŠNJI ZAKUP POLJOPRIVREDNOG ZEMLJIŠTA U VLASNIŠTVU RH				
1600	III SISAČKO-MOSLAVAČKA	TOPUSKO	PONIKVARI	333786	388/45	7,193	ORANICA	DUGOGODIŠNJI ZAKUP POLJOPRIVREDNOG ZEMLJIŠTA U VLASNIŠTVU RH				
1601	III SISAČKO-MOSLAVAČKA	TOPUSKO	PONIKVARI	333786	388/46	11,509	ORANICA	DUGOGODIŠNJI ZAKUP POLJOPRIVREDNOG ZEMLJIŠTA U VLASNIŠTVU RH				
1602	III SISAČKO-MOSLAVAČKA	TOPUSKO	PONIKVARI	333786	388/47	11,653	ORANICA	DUGOGODIŠNJI ZAKUP POLJOPRIVREDNOG ZEMLJIŠTA U VLASNIŠTVU RH				
1603	III SISAČKO-MOSLAVAČKA	TOPUSKO	PONIKVARI	333786	388/48	23,019	ORANICA	DUGOGODIŠNJI ZAKUP POLJOPRIVREDNOG ZEMLJIŠTA U VLASNIŠTVU RH				
1604	III SISAČKO-MOSLAVAČKA	TOPUSKO	PONIKVARI	333786	388/49	7,067	ORANICA	DUGOGODIŠNJI ZAKUP POLJOPRIVREDNOG ZEMLJIŠTA U VLASNIŠTVU RH				
1605	III SISAČKO-MOSLAVAČKA	TOPUSKO	PONIKVARI	333786	388/50	16,260	ORANICA	DUGOGODIŠNJI ZAKUP POLJOPRIVREDNOG ZEMLJIŠTA U VLASNIŠTVU RH				
1606	III SISAČKO-MOSLAVAČKA	TOPUSKO	PONIKVARI	333786	388/51	8,488	ORANICA	DUGOGODIŠNJI ZAKUP POLJOPRIVREDNOG ZEMLJIŠTA U VLASNIŠTVU RH				
1607	III SISAČKO-MOSLAVAČKA	TOPUSKO	PONIKVARI	333786	388/52	17,192	ORANICA	DUGOGODIŠNJI ZAKUP POLJOPRIVREDNOG ZEMLJIŠTA U VLASNIŠTVU RH				
1608	III SISAČKO-MOSLAVAČKA	TOPUSKO	PONIKVARI	333786	388/53	12,678	ORANICA	DUGOGODIŠNJI ZAKUP POLJOPRIVREDNOG ZEMLJIŠTA U VLASNIŠTVU RH				
1609	III SISAČKO-MOSLAVAČKA	TOPUSKO	PONIKVARI	333786	388/54	11,509	ORANICA	DUGOGODIŠNJI ZAKUP POLJOPRIVREDNOG ZEMLJIŠTA U VLASNIŠTVU RH				
1610	III SISAČKO-MOSLAVAČKA	TOPUSKO	PONIKVARI	333786	388/55	13,667	ORANICA	DUGOGODIŠNJI ZAKUP POLJOPRIVREDNOG ZEMLJIŠTA U VLASNIŠTVU RH				
1611	III SISAČKO-MOSLAVAČKA	TOPUSKO	PONIKVARI	333786	388/56	12,556	ORANICA	DUGOGODIŠNJI ZAKUP POLJOPRIVREDNOG ZEMLJIŠTA U VLASNIŠTVU RH				
1612	III SISAČKO-MOSLAVAČKA	TOPUSKO	PONIKVARI	333786	388/57	7,380	ORANICA	DUGOGODIŠNJI ZAKUP POLJOPRIVREDNOG ZEMLJIŠTA U VLASNIŠTVU RH				
1613	III SISAČKO-MOSLAVAČKA	TOPUSKO	PONIKVARI	333786	388/58	7,521	ORANICA	DUGOGODIŠNJI ZAKUP POLJOPRIVREDNOG ZEMLJIŠTA U VLASNIŠTVU RH				
1614	III SISAČKO-MOSLAVAČKA	TOPUSKO	PONIKVARI	333786	388/59	10,107	ORANICA	DUGOGODIŠNJI ZAKUP POLJOPRIVREDNOG ZEMLJIŠTA U VLASNIŠTVU RH				
1615	III SISAČKO-MOSLAVAČKA	TOPUSKO	PONIKVARI	333786	388/60	11,822	ORANICA	DUGOGODIŠNJI ZAKUP POLJOPRIVREDNOG ZEMLJIŠTA U VLASNIŠTVU RH				

R. br	Županija	Općina	Katastarska općina naziv	Katastarska općina brojčana oznaka	Katastarska čestica broj	Katastarska čestica površina m ²	Katastarska čestica način uporebe/katastarska kultura	Katastarska čestica predviđeni oblik raspolaganja	Katastarska čestica specifičnosti	Katastarska čestica dosadašnji oblik raspolaganja	Katastarska čestica trajanje raspolaganja (do datuma)	NAPOMENA
1	2	3	4	5	6	7	8	9	10	11	12	13
1616	III SISAČKO-MOSLAVAČKA	TOPUSKO	PONIKVARI	333786	388/61	5,719	ORANICA	DUGOGODIŠNJI ZAKUP POLJOPRIVREDNOG ZEMLJIŠTA U VLASNIŠTVU RH				
1617	III SISAČKO-MOSLAVAČKA	TOPUSKO	PONIKVARI	333786	388/62	14,315	ORANICA	DUGOGODIŠNJI ZAKUP POLJOPRIVREDNOG ZEMLJIŠTA U VLASNIŠTVU RH				
1618	III SISAČKO-MOSLAVAČKA	TOPUSKO	PONIKVARI	333786	388/63	11,829	ORANICA	DUGOGODIŠNJI ZAKUP POLJOPRIVREDNOG ZEMLJIŠTA U VLASNIŠTVU RH				
1619	III SISAČKO-MOSLAVAČKA	TOPUSKO	PONIKVARI	333786	388/64	18,285	ORANICA	DUGOGODIŠNJI ZAKUP POLJOPRIVREDNOG ZEMLJIŠTA U VLASNIŠTVU RH				
1620	III SISAČKO-MOSLAVAČKA	TOPUSKO	PONIKVARI	333786	388/65	9,064	ORANICA	DUGOGODIŠNJI ZAKUP POLJOPRIVREDNOG ZEMLJIŠTA U VLASNIŠTVU RH				
1621	III SISAČKO-MOSLAVAČKA	TOPUSKO	PONIKVARI	333786	388/67	2,446	ORANICA	DUGOGODIŠNJI ZAKUP POLJOPRIVREDNOG ZEMLJIŠTA U VLASNIŠTVU RH				
1622	III SISAČKO-MOSLAVAČKA	TOPUSKO	PONIKVARI	333786	388/73	399	ORANICA	DUGOGODIŠNJI ZAKUP POLJOPRIVREDNOG ZEMLJIŠTA U VLASNIŠTVU RH				
1623	III SISAČKO-MOSLAVAČKA	TOPUSKO	PONIKVARI	333786	388/80	406	ORANICA	DUGOGODIŠNJI ZAKUP POLJOPRIVREDNOG ZEMLJIŠTA U VLASNIŠTVU RH				
1624	III SISAČKO-MOSLAVAČKA	TOPUSKO	PONIKVARI	333786	394/5	4,086	PAŠNJAK	DUGOGODIŠNJI ZAKUP POLJOPRIVREDNOG ZEMLJIŠTA U VLASNIŠTVU RH				
1625	III SISAČKO-MOSLAVAČKA	TOPUSKO	PONIKVARI	333786	394/6	16,861	ORANICA	DUGOGODIŠNJI ZAKUP POLJOPRIVREDNOG ZEMLJIŠTA U VLASNIŠTVU RH				
1626	III SISAČKO-MOSLAVAČKA	TOPUSKO	PONIKVARI	333786	394/7	2,435	PAŠNJAK	DUGOGODIŠNJI ZAKUP POLJOPRIVREDNOG ZEMLJIŠTA U VLASNIŠTVU RH				
1627	III SISAČKO-MOSLAVAČKA	TOPUSKO	PONIKVARI	333786	395/5	13,272	ORANICA	DUGOGODIŠNJI ZAKUP POLJOPRIVREDNOG ZEMLJIŠTA U VLASNIŠTVU RH				
1628	III SISAČKO-MOSLAVAČKA	TOPUSKO	PONIKVARI	333786	395/5	11,509	PAŠNJAK	DUGOGODIŠNJI ZAKUP POLJOPRIVREDNOG ZEMLJIŠTA U VLASNIŠTVU RH				
1629	III SISAČKO-MOSLAVAČKA	TOPUSKO	PONIKVARI	333786	395/6	719	PAŠNJAK	DUGOGODIŠNJI ZAKUP POLJOPRIVREDNOG ZEMLJIŠTA U VLASNIŠTVU RH				
1630	III SISAČKO-MOSLAVAČKA	TOPUSKO	PONIKVARI	333786	395/6	9,499	ORANICA	DUGOGODIŠNJI ZAKUP POLJOPRIVREDNOG ZEMLJIŠTA U VLASNIŠTVU RH				
1631	III SISAČKO-MOSLAVAČKA	TOPUSKO	PONIKVARI	333786	395/7	1,079	PAŠNJAK	DUGOGODIŠNJI ZAKUP POLJOPRIVREDNOG ZEMLJIŠTA U VLASNIŠTVU RH				
1632	III SISAČKO-MOSLAVAČKA	TOPUSKO	PONIKVARI	333786	395/7	8,632	ORANICA	DUGOGODIŠNJI ZAKUP POLJOPRIVREDNOG ZEMLJIŠTA U VLASNIŠTVU RH				
1633	III SISAČKO-MOSLAVAČKA	TOPUSKO	PONIKVARI	333786	395/8	10,790	ORANICA	DUGOGODIŠNJI ZAKUP POLJOPRIVREDNOG ZEMLJIŠTA U VLASNIŠTVU RH				

R. br	Županija	Općina	Katastarska općina naziv	Katastarska općina brojčana oznaka	Katastarska čestica broj	Katastarska čestica površina m ²	Katastarska čestica način uporabe/katastarska kultura	Katastarska čestica predviđeni oblik raspolaganja	Katastarska čestica specifičnosti	Katastarska čestica dosadašnji oblik raspolaganja	Katastarska čestica trajanje raspolaganja (do datuma)	NAPOMENA
1	2	3	4	5	6	7	8	9	10	11	12	13
1634	III SISAČKO-MOSLAVAČKA	TOPUSKO	PONIKVARI	333786	395/9	11,599	ORANICA	DUGOGODIŠNJI ZAKUP POLJOPRIVREDNOG ZEMLJIŠTA U VLASNIŠTVU RH				
1635	III SISAČKO-MOSLAVAČKA	TOPUSKO	PONIKVARI	333786	395/10	12,365	ORANICA	DUGOGODIŠNJI ZAKUP POLJOPRIVREDNOG ZEMLJIŠTA U VLASNIŠTVU RH				
1636	III SISAČKO-MOSLAVAČKA	TOPUSKO	PONIKVARI	333786	396	4,104	ORANICA	DUGOGODIŠNJI ZAKUP POLJOPRIVREDNOG ZEMLJIŠTA U VLASNIŠTVU RH				
1637	III SISAČKO-MOSLAVAČKA	TOPUSKO	PONIKVARI	333786	397/8	3,633	ORANICA	DUGOGODIŠNJI ZAKUP POLJOPRIVREDNOG ZEMLJIŠTA U VLASNIŠTVU RH				
1638	III SISAČKO-MOSLAVAČKA	TOPUSKO	PONIKVARI	333786	397/9	9,542	ORANICA	DUGOGODIŠNJI ZAKUP POLJOPRIVREDNOG ZEMLJIŠTA U VLASNIŠTVU RH				
1639	III SISAČKO-MOSLAVAČKA	TOPUSKO	PONIKVARI	333786	397/10	2,385	ORANICA	DUGOGODIŠNJI ZAKUP POLJOPRIVREDNOG ZEMLJIŠTA U VLASNIŠTVU RH				
1640	III SISAČKO-MOSLAVAČKA	TOPUSKO	PONIKVARI	333786	397/11	2,385	ORANICA	DUGOGODIŠNJI ZAKUP POLJOPRIVREDNOG ZEMLJIŠTA U VLASNIŠTVU RH				
1641	III SISAČKO-MOSLAVAČKA	TOPUSKO	PONIKVARI	333786	397/12	2,385	ORANICA	DUGOGODIŠNJI ZAKUP POLJOPRIVREDNOG ZEMLJIŠTA U VLASNIŠTVU RH				
1642	III SISAČKO-MOSLAVAČKA	TOPUSKO	PONIKVARI	333786	397/13	14,124	ORANICA	DUGOGODIŠNJI ZAKUP POLJOPRIVREDNOG ZEMLJIŠTA U VLASNIŠTVU RH				
1643	III SISAČKO-MOSLAVAČKA	TOPUSKO	PONIKVARI	333786	397/14	6,086	ORANICA	DUGOGODIŠNJI ZAKUP POLJOPRIVREDNOG ZEMLJIŠTA U VLASNIŠTVU RH				
1644	III SISAČKO-MOSLAVAČKA	TOPUSKO	PONIKVARI	333786	397/15	737	LIVADA	DUGOGODIŠNJI ZAKUP POLJOPRIVREDNOG ZEMLJIŠTA U VLASNIŠTVU RH				
1645	III SISAČKO-MOSLAVAČKA	TOPUSKO	PONIKVARI	333786	397/16	3,661	ORANICA	DUGOGODIŠNJI ZAKUP POLJOPRIVREDNOG ZEMLJIŠTA U VLASNIŠTVU RH				
1646	III SISAČKO-MOSLAVAČKA	TOPUSKO	PONIKVARI	333786	416/2	9,819	PAŠNJAK	DUGOGODIŠNJI ZAKUP POLJOPRIVREDNOG ZEMLJIŠTA U VLASNIŠTVU RH				
1647	III SISAČKO-MOSLAVAČKA	TOPUSKO	PONIKVARI	333786	416/3	101	PAŠNJAK	DUGOGODIŠNJI ZAKUP POLJOPRIVREDNOG ZEMLJIŠTA U VLASNIŠTVU RH				
1648	III SISAČKO-MOSLAVAČKA	TOPUSKO	PONIKVARI	333786	416/4	65	PAŠNJAK	DUGOGODIŠNJI ZAKUP POLJOPRIVREDNOG ZEMLJIŠTA U VLASNIŠTVU RH				
1649	III SISAČKO-MOSLAVAČKA	TOPUSKO	PONIKVARI	333786	1254/1	6,924	ORANICA	DUGOGODIŠNJI ZAKUP POLJOPRIVREDNOG ZEMLJIŠTA U VLASNIŠTVU RH				
1650	III SISAČKO-MOSLAVAČKA	TOPUSKO	PONIKVARI	333786	1254/2	3,093	ORANICA	DUGOGODIŠNJI ZAKUP POLJOPRIVREDNOG ZEMLJIŠTA U VLASNIŠTVU RH				

R. br	Županija	Općina	Katastarska općina naziv	Katastarska općina brojčana oznaka	Katastarska čestica broj	Katastarska čestica površina m ²	Katastarska čestica način uporabe/katastarska kultura	Katastarska čestica predviđeni oblik raspolaganja	Katastarska čestica specifičnosti	Katastarska čestica dosadašnji oblik raspolaganja	Katastarska čestica trajanje raspolaganja (do datuma)	NAPOMENA
1	2	3	4	5	6	7	8	9	10	11	12	13
1651	III SISAČKO-MOSLAVAČKA	TOPUSKO	PONIKVARI	333786	1254/3	1.388	ORANICA	DUGOGODIŠNJI ZAKUP POLJOPRIVREDNOG ZEMLJIŠTA U VLASNIŠTVU RH				
1652	III SISAČKO-MOSLAVAČKA	TOPUSKO	PONIKVARI	333786	1277	2.421	LIVADA	DUGOGODIŠNJI ZAKUP POLJOPRIVREDNOG ZEMLJIŠTA U VLASNIŠTVU RH				
1653	III SISAČKO-MOSLAVAČKA	TOPUSKO	PONIKVARI	333786	1396/1	28.090	PAŠNJAK	DUGOGODIŠNJI ZAKUP POLJOPRIVREDNOG ZEMLJIŠTA U VLASNIŠTVU RH				
1654	III SISAČKO-MOSLAVAČKA	TOPUSKO	PONIKVARI	333786	1396/2	770	ORANICA	DUGOGODIŠNJI ZAKUP POLJOPRIVREDNOG ZEMLJIŠTA U VLASNIŠTVU RH				
1655	III SISAČKO-MOSLAVAČKA	TOPUSKO	PONIKVARI	333786	1396/3	27.586	ORANICA	DUGOGODIŠNJI ZAKUP POLJOPRIVREDNOG ZEMLJIŠTA U VLASNIŠTVU RH				
1656	III SISAČKO-MOSLAVAČKA	TOPUSKO	PONIKVARI	333786	1396/4	12.322	ORANICA	DUGOGODIŠNJI ZAKUP POLJOPRIVREDNOG ZEMLJIŠTA U VLASNIŠTVU RH				
1657	III SISAČKO-MOSLAVAČKA	TOPUSKO	PONIKVARI	333786	1396/5	1.043	PAŠNJAK	DUGOGODIŠNJI ZAKUP POLJOPRIVREDNOG ZEMLJIŠTA U VLASNIŠTVU RH				
1658	III SISAČKO-MOSLAVAČKA	TOPUSKO	PONIKVARI	333786	1397/6	16.002	PAŠNJAK	DUGOGODIŠNJI ZAKUP POLJOPRIVREDNOG ZEMLJIŠTA U VLASNIŠTVU RH				
1659	III SISAČKO-MOSLAVAČKA	TOPUSKO	PONIKVARI	333786	1397/7	5.438	ORANICA	DUGOGODIŠNJI ZAKUP POLJOPRIVREDNOG ZEMLJIŠTA U VLASNIŠTVU RH				
1660	III SISAČKO-MOSLAVAČKA	TOPUSKO	PONIKVARI	333786	1397/8	5.463	ORANICA	DUGOGODIŠNJI ZAKUP POLJOPRIVREDNOG ZEMLJIŠTA U VLASNIŠTVU RH				
1661	III SISAČKO-MOSLAVAČKA	TOPUSKO	PONIKVARI	333786	1397/9	5.485	ORANICA	DUGOGODIŠNJI ZAKUP POLJOPRIVREDNOG ZEMLJIŠTA U VLASNIŠTVU RH				
1662	III SISAČKO-MOSLAVAČKA	TOPUSKO	PONIKVARI	333786	1397/10	2.385	ORANICA	DUGOGODIŠNJI ZAKUP POLJOPRIVREDNOG ZEMLJIŠTA U VLASNIŠTVU RH				
1663	III SISAČKO-MOSLAVAČKA	TOPUSKO	PONIKVARI	333786	1400/1	13.592	PAŠNJAK	DUGOGODIŠNJI ZAKUP POLJOPRIVREDNOG ZEMLJIŠTA U VLASNIŠTVU RH				
1664	III SISAČKO-MOSLAVAČKA	TOPUSKO	PONIKVARI	333786	1400/2	7.003	PAŠNJAK	DUGOGODIŠNJI ZAKUP POLJOPRIVREDNOG ZEMLJIŠTA U VLASNIŠTVU RH				
1665	III SISAČKO-MOSLAVAČKA	TOPUSKO	PONIKVARI	333786	1400/3	1.410	PAŠNJAK	DUGOGODIŠNJI ZAKUP POLJOPRIVREDNOG ZEMLJIŠTA U VLASNIŠTVU RH				
1666	III SISAČKO-MOSLAVAČKA	TOPUSKO	PONIKVARI	333786	1400/4	1.277	PAŠNJAK	DUGOGODIŠNJI ZAKUP POLJOPRIVREDNOG ZEMLJIŠTA U VLASNIŠTVU RH				
1667	III SISAČKO-MOSLAVAČKA	TOPUSKO	PONIKVARI	333786	1401/1	6.981	ORANICA	DUGOGODIŠNJI ZAKUP POLJOPRIVREDNOG ZEMLJIŠTA U VLASNIŠTVU RH				

R. br	Županija	Općina	Katastarska općina naziv	Katastarska općina brojčana oznaka	Katastarska čestica broj	Katastarska čestica površina m ²	Katastarska čestica način uporabe/katastarska kultura	Katastarska čestica predviđeni oblik raspolaganja	Katastarska čestica specifičnosti	Katastarska čestica dosadašnji oblik raspolaganja	Katastarska čestica trajanje raspolaganja (do datuma)	NAPOMENA
1	2	3	4	5	6	7	8	9	10	11	12	13
1668	III SISAČKO-MOSLAVAČKA	TOPUSKO	PONIKVARI	333786	1401/2	16.199	ORANICA	DUGOGODIŠNJI ZAKUP POLJOPRIVREDNOG ZEMLJIŠTA U VLASNIŠTVU RH				
1669	III SISAČKO-MOSLAVAČKA	TOPUSKO	PONIKVARI	333786	1401/3	21.914	ORANICA	DUGOGODIŠNJI ZAKUP POLJOPRIVREDNOG ZEMLJIŠTA U VLASNIŠTVU RH				
1670	III SISAČKO-MOSLAVAČKA	TOPUSKO	PONIKVARI	333786	1401/4	41.493	ORANICA	DUGOGODIŠNJI ZAKUP POLJOPRIVREDNOG ZEMLJIŠTA U VLASNIŠTVU RH				
1671	III SISAČKO-MOSLAVAČKA	TOPUSKO	PONIKVARI	333786	1401/5	14.491	ORANICA	DUGOGODIŠNJI ZAKUP POLJOPRIVREDNOG ZEMLJIŠTA U VLASNIŠTVU RH				
1672	III SISAČKO-MOSLAVAČKA	TOPUSKO	PONIKVARI	333786	1402	8.326	ORANICA	DUGOGODIŠNJI ZAKUP POLJOPRIVREDNOG ZEMLJIŠTA U VLASNIŠTVU RH				
1673	III SISAČKO-MOSLAVAČKA	TOPUSKO	PONIKVARI	333786	1403/1	2.273	ORANICA	DUGOGODIŠNJI ZAKUP POLJOPRIVREDNOG ZEMLJIŠTA U VLASNIŠTVU RH				
1674	III SISAČKO-MOSLAVAČKA	TOPUSKO	PONIKVARI	333786	1403/2	234	LIVADA	DUGOGODIŠNJI ZAKUP POLJOPRIVREDNOG ZEMLJIŠTA U VLASNIŠTVU RH				
1675	III SISAČKO-MOSLAVAČKA	TOPUSKO	PONIKVARI	333786	1404/1	3.999	ORANICA	DUGOGODIŠNJI ZAKUP POLJOPRIVREDNOG ZEMLJIŠTA U VLASNIŠTVU RH				
1676	III SISAČKO-MOSLAVAČKA	TOPUSKO	PONIKVARI	333786	1404/2	4.676	ORANICA	DUGOGODIŠNJI ZAKUP POLJOPRIVREDNOG ZEMLJIŠTA U VLASNIŠTVU RH				
1677	III SISAČKO-MOSLAVAČKA	TOPUSKO	PONIKVARI	333786	1405/1	5.291	ORANICA	DUGOGODIŠNJI ZAKUP POLJOPRIVREDNOG ZEMLJIŠTA U VLASNIŠTVU RH				
1678	III SISAČKO-MOSLAVAČKA	TOPUSKO	PONIKVARI	333786	1405/2	6.765	ORANICA	DUGOGODIŠNJI ZAKUP POLJOPRIVREDNOG ZEMLJIŠTA U VLASNIŠTVU RH				
1679	III SISAČKO-MOSLAVAČKA	TOPUSKO	PONIKVARI	333786	1405/3	14.138	ORANICA	DUGOGODIŠNJI ZAKUP POLJOPRIVREDNOG ZEMLJIŠTA U VLASNIŠTVU RH				
1680	III SISAČKO-MOSLAVAČKA	TOPUSKO	PONIKVARI	333786	1405/4	101	LIVADA	DUGOGODIŠNJI ZAKUP POLJOPRIVREDNOG ZEMLJIŠTA U VLASNIŠTVU RH				
1681	III SISAČKO-MOSLAVAČKA	TOPUSKO	PONIKVARI	333786	1407/1	1.385	LIVADA	DUGOGODIŠNJI ZAKUP POLJOPRIVREDNOG ZEMLJIŠTA U VLASNIŠTVU RH				
1682	III SISAČKO-MOSLAVAČKA	TOPUSKO	PONIKVARI	333786	1407/2	1.410	LIVADA	DUGOGODIŠNJI ZAKUP POLJOPRIVREDNOG ZEMLJIŠTA U VLASNIŠTVU RH				
1683	III SISAČKO-MOSLAVAČKA	TOPUSKO	PONIKVARI	333786	1407/3	144	LIVADA	DUGOGODIŠNJI ZAKUP POLJOPRIVREDNOG ZEMLJIŠTA U VLASNIŠTVU RH				
1684	III SISAČKO-MOSLAVAČKA	TOPUSKO	PONIKVARI	333786	1507/1	396	PAŠNJAK	DUGOGODIŠNJI ZAKUP POLJOPRIVREDNOG ZEMLJIŠTA U VLASNIŠTVU RH				

R. br	Županija	Općina	Katastarska općina naziv	Katastarska općina brojčana oznaka	Katastarska čestica broj	Katastarska čestica površina m ²	Katastarska čestica način uporabe/katastarska kultura	Katastarska čestica predviđeni oblik raspolaganja	Katastarska čestica specifičnosti	Katastarska dosadašnji oblik raspolaganja	Katastarska čestica trajanje raspolaganja (do datuma)	NAPOMENA
1	2	3	4	5	6	7	8	9	10	11	12	13
1685	III SISAČKO-MOSLAVAČKA	TOPUSKO	PONIKVARI	333786	1507/4	507	PAŠNJAK	DUGOGODIŠNJI ZAKUP POLJOPRIVREDNOG ZEMLJIŠTA U VLASNIŠTVU RH				
1686	III SISAČKO-MOSLAVAČKA	TOPUSKO	STARO SELO TOPUSKO	333808	32	2.992	ORANICA	DUGOGODIŠNJI ZAKUP POLJOPRIVREDNOG ZEMLJIŠTA U VLASNIŠTVU RH				
1687	III SISAČKO-MOSLAVAČKA	TOPUSKO	STARO SELO TOPUSKO	333808	45/57	2.061	ORANICA	DUGOGODIŠNJI ZAKUP POLJOPRIVREDNOG ZEMLJIŠTA U VLASNIŠTVU RH				
1688	III SISAČKO-MOSLAVAČKA	TOPUSKO	STARO SELO TOPUSKO	333808	45/60	360	ORANICA	DUGOGODIŠNJI ZAKUP POLJOPRIVREDNOG ZEMLJIŠTA U VLASNIŠTVU RH				
1689	III SISAČKO-MOSLAVAČKA	TOPUSKO	STARO SELO TOPUSKO	333808	45/66	446	ORANICA	DUGOGODIŠNJI ZAKUP POLJOPRIVREDNOG ZEMLJIŠTA U VLASNIŠTVU RH				
1690	III SISAČKO-MOSLAVAČKA	TOPUSKO	STARO SELO TOPUSKO	333808	125	1.485	ORANICA	DUGOGODIŠNJI ZAKUP POLJOPRIVREDNOG ZEMLJIŠTA U VLASNIŠTVU RH				
1691	III SISAČKO-MOSLAVAČKA	TOPUSKO	STARO SELO TOPUSKO	333808	132/4	608	ORANICA	DUGOGODIŠNJI ZAKUP POLJOPRIVREDNOG ZEMLJIŠTA U VLASNIŠTVU RH				
1692	III SISAČKO-MOSLAVAČKA	TOPUSKO	STARO SELO TOPUSKO	333808	365	741	PAŠNJAK	DUGOGODIŠNJI ZAKUP POLJOPRIVREDNOG ZEMLJIŠTA U VLASNIŠTVU RH				
1693	III SISAČKO-MOSLAVAČKA	TOPUSKO	STARO SELO TOPUSKO	333808	367/2	1.539	ORANICA	DUGOGODIŠNJI ZAKUP POLJOPRIVREDNOG ZEMLJIŠTA U VLASNIŠTVU RH				
1694	III SISAČKO-MOSLAVAČKA	TOPUSKO	STARO SELO TOPUSKO	333808	367/13	727	ORANICA	DUGOGODIŠNJI ZAKUP POLJOPRIVREDNOG ZEMLJIŠTA U VLASNIŠTVU RH				
1695	III SISAČKO-MOSLAVAČKA	TOPUSKO	STARO SELO TOPUSKO	333808	449	1.032	PAŠNJAK	DUGOGODIŠNJI ZAKUP POLJOPRIVREDNOG ZEMLJIŠTA U VLASNIŠTVU RH				
1696	III SISAČKO-MOSLAVAČKA	TOPUSKO	STARO SELO TOPUSKO	333808	451/2	881	PAŠNJAK	DUGOGODIŠNJI ZAKUP POLJOPRIVREDNOG ZEMLJIŠTA U VLASNIŠTVU RH				
1697	III SISAČKO-MOSLAVAČKA	TOPUSKO	STARO SELO TOPUSKO	333808	840	338	LIVADA	DUGOGODIŠNJI ZAKUP POLJOPRIVREDNOG ZEMLJIŠTA U VLASNIŠTVU RH				
1698	III SISAČKO-MOSLAVAČKA	TOPUSKO	STARO SELO TOPUSKO	333808	841	593	LIVADA	DUGOGODIŠNJI ZAKUP POLJOPRIVREDNOG ZEMLJIŠTA U VLASNIŠTVU RH				
1699	III SISAČKO-MOSLAVAČKA	TOPUSKO	STARO SELO TOPUSKO	333808	873	3.410	PAŠNJAK	DUGOGODIŠNJI ZAKUP POLJOPRIVREDNOG ZEMLJIŠTA U VLASNIŠTVU RH	P1			
1700	III SISAČKO-MOSLAVAČKA	TOPUSKO	STARO SELO TOPUSKO	333808	874	3.028	PAŠNJAK	DUGOGODIŠNJI ZAKUP POLJOPRIVREDNOG ZEMLJIŠTA U VLASNIŠTVU RH	P1			
1701	III SISAČKO-MOSLAVAČKA	TOPUSKO	STARO SELO TOPUSKO	333808	945	2.532	LIVADA	DUGOGODIŠNJI ZAKUP POLJOPRIVREDNOG ZEMLJIŠTA U VLASNIŠTVU RH				

R. br	Županija	Općina	Katastarska općina naziv	Katastarska općina brojčana oznaka	Katastarska čestica broj	Katastarska čestica površina m ²	Katastarska čestica način uporebe/katastarska kultura	Katastarska čestica predviđeni oblik raspolaganja	Katastarska čestica specifičnosti	Katastarska čestica dosadašnji oblik raspolaganja	Katastarska čestica trajanje raspolaganja (do datuma)	NAPOMENA
1	2	3	4	5	6	7	8	9	10	11	12	13
1702	III SISAČKO-MOSLAVAČKA	TOPUSKO	STARO SELO TOPUSKO	333808	960	748	ORANICA	DUGOGODIŠNJI ZAKUP POLJOPRIVREDNOG ZEMLJIŠTA U VLASNIŠTVU RH				
1703	III SISAČKO-MOSLAVAČKA	TOPUSKO	STARO SELO TOPUSKO	333808	1006/1	2.991	ORANICA	DUGOGODIŠNJI ZAKUP POLJOPRIVREDNOG ZEMLJIŠTA U VLASNIŠTVU RH				
1704	III SISAČKO-MOSLAVAČKA	TOPUSKO	STARO SELO TOPUSKO	333808	1037/3	2.374	ORANICA	DUGOGODIŠNJI ZAKUP POLJOPRIVREDNOG ZEMLJIŠTA U VLASNIŠTVU RH	P2			
1705	III SISAČKO-MOSLAVAČKA	TOPUSKO	STARO SELO TOPUSKO	333808	1133/1	2.667	LIVADA	DUGOGODIŠNJI ZAKUP POLJOPRIVREDNOG ZEMLJIŠTA U VLASNIŠTVU RH	P1			
1706	III SISAČKO-MOSLAVAČKA	TOPUSKO	STARO SELO TOPUSKO	333808	1133/1	17.264	ORANICA	DUGOGODIŠNJI ZAKUP POLJOPRIVREDNOG ZEMLJIŠTA U VLASNIŠTVU RH	P1			
1707	III SISAČKO-MOSLAVAČKA	TOPUSKO	STARO SELO TOPUSKO	333808	1134/1	770	ORANICA	DUGOGODIŠNJI ZAKUP POLJOPRIVREDNOG ZEMLJIŠTA U VLASNIŠTVU RH				
1708	III SISAČKO-MOSLAVAČKA	TOPUSKO	STARO SELO TOPUSKO	333808	1140	745	ORANICA	DUGOGODIŠNJI ZAKUP POLJOPRIVREDNOG ZEMLJIŠTA U VLASNIŠTVU RH	P1			
1709	III SISAČKO-MOSLAVAČKA	TOPUSKO	STARO SELO TOPUSKO	333808	1141	4.129	ORANICA	DUGOGODIŠNJI ZAKUP POLJOPRIVREDNOG ZEMLJIŠTA U VLASNIŠTVU RH	P1			
1710	III SISAČKO-MOSLAVAČKA	TOPUSKO	STARO SELO TOPUSKO	333808	1142	504	LIVADA	DUGOGODIŠNJI ZAKUP POLJOPRIVREDNOG ZEMLJIŠTA U VLASNIŠTVU RH	P1			
1711	III SISAČKO-MOSLAVAČKA	TOPUSKO	STARO SELO TOPUSKO	333808	1143	1.795	LIVADA	DUGOGODIŠNJI ZAKUP POLJOPRIVREDNOG ZEMLJIŠTA U VLASNIŠTVU RH	P1			
1712	III SISAČKO-MOSLAVAČKA	TOPUSKO	STARO SELO TOPUSKO	333808	1174/2	2.212	PAŠNJAK	DUGOGODIŠNJI ZAKUP POLJOPRIVREDNOG ZEMLJIŠTA U VLASNIŠTVU RH	P1			
1713	III SISAČKO-MOSLAVAČKA	TOPUSKO	STARO SELO TOPUSKO	333808	1186	1.032	LIVADA	DUGOGODIŠNJI ZAKUP POLJOPRIVREDNOG ZEMLJIŠTA U VLASNIŠTVU RH	P1			
1714	III SISAČKO-MOSLAVAČKA	TOPUSKO	STARO SELO TOPUSKO	333808	1187	960	LIVADA	DUGOGODIŠNJI ZAKUP POLJOPRIVREDNOG ZEMLJIŠTA U VLASNIŠTVU RH	P1			
1715	III SISAČKO-MOSLAVAČKA	TOPUSKO	STARO SELO TOPUSKO	333808	1188	421	LIVADA	DUGOGODIŠNJI ZAKUP POLJOPRIVREDNOG ZEMLJIŠTA U VLASNIŠTVU RH	P1			
1716	III SISAČKO-MOSLAVAČKA	TOPUSKO	STARO SELO TOPUSKO	333808	1190/3	1.223	ORANICA	DUGOGODIŠNJI ZAKUP POLJOPRIVREDNOG ZEMLJIŠTA U VLASNIŠTVU RH	P2			
1717	III SISAČKO-MOSLAVAČKA	TOPUSKO	STARO SELO TOPUSKO	333808	1201/1	1.770	ORANICA	DUGOGODIŠNJI ZAKUP POLJOPRIVREDNOG ZEMLJIŠTA U VLASNIŠTVU RH				
1718	III SISAČKO-MOSLAVAČKA	TOPUSKO	STARO SELO TOPUSKO	333808	1202/7	201	PAŠNJAK	DUGOGODIŠNJI ZAKUP POLJOPRIVREDNOG ZEMLJIŠTA U VLASNIŠTVU RH				

R. br	Županija	Općina	Katastarska općina naziv	Katastarska općina brojčana oznaka	Katastarska čestica broj	Katastarska čestica površina m ²	Katastarska čestica način uporebe/katastarska kultura	Katastarska čestica predviđeni oblik raspolaganja	Katastarska čestica specifičnosti	Katastarska dosadašnji oblik raspolaganja	Katastarska čestica trajanje raspolaganja (do datuma)	NAPOMENA
1	2	3	4	5	6	7	8	9	10	11	12	13
1719	III SISAČKO-MOSLAVAČKA	TOPUSKO	STARO SELO TOPUSKO	333808	1202/8	406	PAŠNJAK	DUGOGODIŠNJI ZAKUP POLJOPRIVREDNOG ZEMLJIŠTA U VLASNIŠTVU RH				
1720	III SISAČKO-MOSLAVAČKA	TOPUSKO	STARO SELO TOPUSKO	333808	1203/23	730	PAŠNJAK	DUGOGODIŠNJI ZAKUP POLJOPRIVREDNOG ZEMLJIŠTA U VLASNIŠTVU RH				
1721	III SISAČKO-MOSLAVAČKA	TOPUSKO	STARO SELO TOPUSKO	333808	1203/49	1.572	PAŠNJAK	DUGOGODIŠNJI ZAKUP POLJOPRIVREDNOG ZEMLJIŠTA U VLASNIŠTVU RH	P2			
1722	III SISAČKO-MOSLAVAČKA	TOPUSKO	STARO SELO TOPUSKO	333808	1203/57	20.616	ORANICA	DUGOGODIŠNJI ZAKUP POLJOPRIVREDNOG ZEMLJIŠTA U VLASNIŠTVU RH				
1723	III SISAČKO-MOSLAVAČKA	TOPUSKO	STARO SELO TOPUSKO	333808	1203/61	3.348	ORANICA	DUGOGODIŠNJI ZAKUP POLJOPRIVREDNOG ZEMLJIŠTA U VLASNIŠTVU RH				
1724	III SISAČKO-MOSLAVAČKA	TOPUSKO	STARO SELO TOPUSKO	333808	1203/66	8.359	ORANICA	DUGOGODIŠNJI ZAKUP POLJOPRIVREDNOG ZEMLJIŠTA U VLASNIŠTVU RH				
1725	III SISAČKO-MOSLAVAČKA	TOPUSKO	STARO SELO TOPUSKO	333808	1203/67	14.074	ORANICA	DUGOGODIŠNJI ZAKUP POLJOPRIVREDNOG ZEMLJIŠTA U VLASNIŠTVU RH				
1726	III SISAČKO-MOSLAVAČKA	TOPUSKO	STARO SELO TOPUSKO	333808	1203/70	4.089	ORANICA	DUGOGODIŠNJI ZAKUP POLJOPRIVREDNOG ZEMLJIŠTA U VLASNIŠTVU RH				
1727	III SISAČKO-MOSLAVAČKA	TOPUSKO	STARO SELO TOPUSKO	333808	1203/72	3.715	ORANICA	DUGOGODIŠNJI ZAKUP POLJOPRIVREDNOG ZEMLJIŠTA U VLASNIŠTVU RH				
1728	III SISAČKO-MOSLAVAČKA	TOPUSKO	STARO SELO TOPUSKO	333808	1203/73	16.624	ORANICA	DUGOGODIŠNJI ZAKUP POLJOPRIVREDNOG ZEMLJIŠTA U VLASNIŠTVU RH				
1729	III SISAČKO-MOSLAVAČKA	TOPUSKO	STARO SELO TOPUSKO	333808	1203/74	2.021	ORANICA	DUGOGODIŠNJI ZAKUP POLJOPRIVREDNOG ZEMLJIŠTA U VLASNIŠTVU RH				
1730	III SISAČKO-MOSLAVAČKA	TOPUSKO	STARO SELO TOPUSKO	333808	1203/75	888	ORANICA	DUGOGODIŠNJI ZAKUP POLJOPRIVREDNOG ZEMLJIŠTA U VLASNIŠTVU RH				
1731	III SISAČKO-MOSLAVAČKA	TOPUSKO	STARO SELO TOPUSKO	333808	1203/77	2.262	ORANICA	DUGOGODIŠNJI ZAKUP POLJOPRIVREDNOG ZEMLJIŠTA U VLASNIŠTVU RH				
1732	III SISAČKO-MOSLAVAČKA	TOPUSKO	STARO SELO TOPUSKO	333808	1203/78	1.795	ORANICA	DUGOGODIŠNJI ZAKUP POLJOPRIVREDNOG ZEMLJIŠTA U VLASNIŠTVU RH				
1733	III SISAČKO-MOSLAVAČKA	TOPUSKO	STARO SELO TOPUSKO	333808	1203/79	1.029	ORANICA	DUGOGODIŠNJI ZAKUP POLJOPRIVREDNOG ZEMLJIŠTA U VLASNIŠTVU RH				
1734	III SISAČKO-MOSLAVAČKA	TOPUSKO	STARO SELO TOPUSKO	333808	1203/80	924	ORANICA	DUGOGODIŠNJI ZAKUP POLJOPRIVREDNOG ZEMLJIŠTA U VLASNIŠTVU RH				
1735	III SISAČKO-MOSLAVAČKA	TOPUSKO	STARO SELO TOPUSKO	333808	1203/81	831	ORANICA	DUGOGODIŠNJI ZAKUP POLJOPRIVREDNOG ZEMLJIŠTA U VLASNIŠTVU RH				

R. br	Županija	Općina	Katastarska općina naziv	Katastarska općina brojčana oznaka	Katastarska čestica broj	Katastarska čestica površina m ²	Katastarska čestica način uporabe/katastarska kultura	Katastarska čestica predviđeni oblik raspolaganja	Katastarska čestica specifičnosti	Katastarska dosadašnji oblik raspolaganja	Katastarska čestica trajanje raspolaganja (do datuma)	NAPOMENA
1	2	3	4	5	6	7	8	9	10	11	12	13
1736	III SISAČKO-MOSLAVAČKA	TOPUSKO	STARO SELO TOPUSKO	333808	1223/5	11,596	ORANICA	DUGOGODIŠNJI ZAKUP POLJOPRIVREDNOG ZEMLJIŠTA U VLASNIŠTVU RH	P2			
1737	III SISAČKO-MOSLAVAČKA	TOPUSKO	STARO SELO TOPUSKO	333808	1231/2	4,064	ORANICA	DUGOGODIŠNJI ZAKUP POLJOPRIVREDNOG ZEMLJIŠTA U VLASNIŠTVU RH				
1738	III SISAČKO-MOSLAVAČKA	TOPUSKO	STARO SELO TOPUSKO	333808	1231/2	8,128	ORANICA	DUGOGODIŠNJI ZAKUP POLJOPRIVREDNOG ZEMLJIŠTA U VLASNIŠTVU RH				
1739	III SISAČKO-MOSLAVAČKA	TOPUSKO	STARO SELO TOPUSKO	333808	1236	5,640	PAŠNJAK	DUGOGODIŠNJI ZAKUP POLJOPRIVREDNOG ZEMLJIŠTA U VLASNIŠTVU RH				
1740	III SISAČKO-MOSLAVAČKA	TOPUSKO	STARO SELO TOPUSKO	333808	1237	8,218	PAŠNJAK	DUGOGODIŠNJI ZAKUP POLJOPRIVREDNOG ZEMLJIŠTA U VLASNIŠTVU RH				
1741	III SISAČKO-MOSLAVAČKA	TOPUSKO	STARO SELO TOPUSKO	333808	1253	453	PAŠNJAK	DUGOGODIŠNJI ZAKUP POLJOPRIVREDNOG ZEMLJIŠTA U VLASNIŠTVU RH				
1742	III SISAČKO-MOSLAVAČKA	TOPUSKO	STARO SELO TOPUSKO	333808	1270	331	PAŠNJAK	DUGOGODIŠNJI ZAKUP POLJOPRIVREDNOG ZEMLJIŠTA U VLASNIŠTVU RH				
1743	III SISAČKO-MOSLAVAČKA	TOPUSKO	STARO SELO TOPUSKO	333808	1346	655	PAŠNJAK	DUGOGODIŠNJI ZAKUP POLJOPRIVREDNOG ZEMLJIŠTA U VLASNIŠTVU RH				
1744	III SISAČKO-MOSLAVAČKA	TOPUSKO	STARO SELO TOPUSKO	333808	1351	1,960	PAŠNJAK	DUGOGODIŠNJI ZAKUP POLJOPRIVREDNOG ZEMLJIŠTA U VLASNIŠTVU RH				
1745	III SISAČKO-MOSLAVAČKA	TOPUSKO	STARO SELO TOPUSKO	333808	1506/1	1,547	PAŠNJAK	DUGOGODIŠNJI ZAKUP POLJOPRIVREDNOG ZEMLJIŠTA U VLASNIŠTVU RH				
1746	III SISAČKO-MOSLAVAČKA	TOPUSKO	STARO SELO TOPUSKO	333808	1506/4	3,611	ORANICA	DUGOGODIŠNJI ZAKUP POLJOPRIVREDNOG ZEMLJIŠTA U VLASNIŠTVU RH				
1747	III SISAČKO-MOSLAVAČKA	TOPUSKO	STARO SELO TOPUSKO	333808	1507	439	LIVADA	DUGOGODIŠNJI ZAKUP POLJOPRIVREDNOG ZEMLJIŠTA U VLASNIŠTVU RH				
1748	III SISAČKO-MOSLAVAČKA	TOPUSKO	STARO SELO TOPUSKO	333808	1508/1	4,546	PAŠNJAK	DUGOGODIŠNJI ZAKUP POLJOPRIVREDNOG ZEMLJIŠTA U VLASNIŠTVU RH				
1749	III SISAČKO-MOSLAVAČKA	TOPUSKO	STARO SELO TOPUSKO	333808	1525	3,323	PAŠNJAK	DUGOGODIŠNJI ZAKUP POLJOPRIVREDNOG ZEMLJIŠTA U VLASNIŠTVU RH				
1750	III SISAČKO-MOSLAVAČKA	TOPUSKO	STARO SELO TOPUSKO	333808	1598	2,802	PAŠNJAK	DUGOGODIŠNJI ZAKUP POLJOPRIVREDNOG ZEMLJIŠTA U VLASNIŠTVU RH				
1751	III SISAČKO-MOSLAVAČKA	TOPUSKO	STARO SELO TOPUSKO	333808	1620/1	2,349	LIVADA	DUGOGODIŠNJI ZAKUP POLJOPRIVREDNOG ZEMLJIŠTA U VLASNIŠTVU RH	P1			
1752	III SISAČKO-MOSLAVAČKA	TOPUSKO	STARO SELO TOPUSKO	333808	1628	7,729	PAŠNJAK	DUGOGODIŠNJI ZAKUP POLJOPRIVREDNOG ZEMLJIŠTA U VLASNIŠTVU RH				

R. br	Županija	Općina	Katastarska općina naziv	Katastarska općina brojčana oznaka	Katastarska čestica broj	Katastarska čestica površina m ²	Katastarska čestica način uporebe/katastarska kultura	Katastarska čestica predviđeni oblik raspolaganja	Katastarska čestica specifičnosti	Katastarska dosadašnji oblik raspolaganja	Katastarska čestica trajanje raspolaganja (do datuma)	NAPOMENA
1	2	3	4	5	6	7	8	9	10	11	12	13
1753	III SISAČKO-MOSLAVAČKA	TOPUSKO	STARO SELO TOPUSKO	333808	1642/2	637	PAŠNJAK	DUGOGODIŠNJI ZAKUP POLJOPRIVREDNOG ZEMLJIŠTA U VLASNIŠTVU RH				
1754	III SISAČKO-MOSLAVAČKA	TOPUSKO	STARO SELO TOPUSKO	333808	1657/2	1.086	PAŠNJAK	DUGOGODIŠNJI ZAKUP POLJOPRIVREDNOG ZEMLJIŠTA U VLASNIŠTVU RH				
1755	III SISAČKO-MOSLAVAČKA	TOPUSKO	STARO SELO TOPUSKO	333808	1657/3	727	PAŠNJAK	DUGOGODIŠNJI ZAKUP POLJOPRIVREDNOG ZEMLJIŠTA U VLASNIŠTVU RH				
1756	III SISAČKO-MOSLAVAČKA	TOPUSKO	STARO SELO TOPUSKO	333808	1657/12	2.190	LIVADA	DUGOGODIŠNJI ZAKUP POLJOPRIVREDNOG ZEMLJIŠTA U VLASNIŠTVU RH	P2			
1757	III SISAČKO-MOSLAVAČKA	TOPUSKO	STARO SELO TOPUSKO	333808	1657/16	468	LIVADA	DUGOGODIŠNJI ZAKUP POLJOPRIVREDNOG ZEMLJIŠTA U VLASNIŠTVU RH	P2			
1758	III SISAČKO-MOSLAVAČKA	TOPUSKO	STARO SELO TOPUSKO	333808	1681	827	LIVADA	DUGOGODIŠNJI ZAKUP POLJOPRIVREDNOG ZEMLJIŠTA U VLASNIŠTVU RH	P2			
1759	III SISAČKO-MOSLAVAČKA	TOPUSKO	STARO SELO TOPUSKO	333808	1709/4	198	ORANICA	DUGOGODIŠNJI ZAKUP POLJOPRIVREDNOG ZEMLJIŠTA U VLASNIŠTVU RH				
1760	III SISAČKO-MOSLAVAČKA	TOPUSKO	STARO SELO TOPUSKO	333808	1709/6	4.161	ORANICA	DUGOGODIŠNJI ZAKUP POLJOPRIVREDNOG ZEMLJIŠTA U VLASNIŠTVU RH				
1761	III SISAČKO-MOSLAVAČKA	TOPUSKO	STARO SELO TOPUSKO	333808	1709/8	439	PAŠNJAK	DUGOGODIŠNJI ZAKUP POLJOPRIVREDNOG ZEMLJIŠTA U VLASNIŠTVU RH				
1762	III SISAČKO-MOSLAVAČKA	TOPUSKO	STARO SELO TOPUSKO	333808	1712/2	1.388	LIVADA	DUGOGODIŠNJI ZAKUP POLJOPRIVREDNOG ZEMLJIŠTA U VLASNIŠTVU RH				
1763	III SISAČKO-MOSLAVAČKA	TOPUSKO	STARO SELO TOPUSKO	333808	1716/1	1.190	ORANICA	DUGOGODIŠNJI ZAKUP POLJOPRIVREDNOG ZEMLJIŠTA U VLASNIŠTVU RH				
1764	III SISAČKO-MOSLAVAČKA	TOPUSKO	STARO SELO TOPUSKO	333808	1727/4	352	ORANICA	DUGOGODIŠNJI ZAKUP POLJOPRIVREDNOG ZEMLJIŠTA U VLASNIŠTVU RH	P2			
1765	III SISAČKO-MOSLAVAČKA	TOPUSKO	STARO SELO TOPUSKO	333808	1757/6	79	PAŠNJAK	DUGOGODIŠNJI ZAKUP POLJOPRIVREDNOG ZEMLJIŠTA U VLASNIŠTVU RH				
1766	III SISAČKO-MOSLAVAČKA	TOPUSKO	STARO SELO TOPUSKO	333808	1757/7	47	PAŠNJAK	DUGOGODIŠNJI ZAKUP POLJOPRIVREDNOG ZEMLJIŠTA U VLASNIŠTVU RH				
1767	III SISAČKO-MOSLAVAČKA	TOPUSKO	STARO SELO TOPUSKO	333808	1757/16	58	PAŠNJAK	DUGOGODIŠNJI ZAKUP POLJOPRIVREDNOG ZEMLJIŠTA U VLASNIŠTVU RH				
1768	III SISAČKO-MOSLAVAČKA	TOPUSKO	STARO SELO TOPUSKO	333808	1757/21	5.632	PAŠNJAK	DUGOGODIŠNJI ZAKUP POLJOPRIVREDNOG ZEMLJIŠTA U VLASNIŠTVU RH	MINIRANO			
1769	III SISAČKO-MOSLAVAČKA	TOPUSKO	STARO SELO TOPUSKO	333808	1763/30	11.614	PAŠNJAK	DUGOGODIŠNJI ZAKUP POLJOPRIVREDNOG ZEMLJIŠTA U VLASNIŠTVU RH	MINIRANO			

R. br	Županija	Općina	Katastarska općina naziv	Katastarska općina brojčana oznaka	Katastarska čestica broj	Katastarska čestica površina m ²	Katastarska čestica način uporebe/katastarska kultura	Katastarska čestica predviđeni oblik raspolaganja	Katastarska čestica specifičnosti	Katastarska čestica dosadašnji oblik raspolaganja	Katastarska čestica trajanje raspolaganja (do datuma)	NAPOMENA
1	2	3	4	5	6	7	8	9	10	11	12	13
1770	III SISAČKO-MOSLAVAČKA	TOPUSKO	STARO SELO TOPUSKO	333808	1763/49	1.521	PAŠNJAK	DUGOGODIŠNJI ZAKUP POLJOPRIVREDNOG ZEMLJIŠTA U VLASNIŠTVU RH	MINIRANO P2			
1771	III SISAČKO-MOSLAVAČKA	TOPUSKO	STARO SELO TOPUSKO	333808	1818	1.552	PAŠNJAK	DUGOGODIŠNJI ZAKUP POLJOPRIVREDNOG ZEMLJIŠTA U VLASNIŠTVU RH				
1772	III SISAČKO-MOSLAVAČKA	TOPUSKO	STARO SELO TOPUSKO	333808	1824/2	5.701	ORANICA	DUGOGODIŠNJI ZAKUP POLJOPRIVREDNOG ZEMLJIŠTA U VLASNIŠTVU RH				
1773	III SISAČKO-MOSLAVAČKA	TOPUSKO	STARO SELO TOPUSKO	333808	1828/25	6.233	ORANICA	DUGOGODIŠNJI ZAKUP POLJOPRIVREDNOG ZEMLJIŠTA U VLASNIŠTVU RH	P2			
1774	III SISAČKO-MOSLAVAČKA	TOPUSKO	STARO SELO TOPUSKO	333808	1828/35	428	ORANICA	DUGOGODIŠNJI ZAKUP POLJOPRIVREDNOG ZEMLJIŠTA U VLASNIŠTVU RH				
1775	III SISAČKO-MOSLAVAČKA	TOPUSKO	STARO SELO TOPUSKO	333808	1911	284	LIVADA	DUGOGODIŠNJI ZAKUP POLJOPRIVREDNOG ZEMLJIŠTA U VLASNIŠTVU RH				
1776	III SISAČKO-MOSLAVAČKA	TOPUSKO	STARO SELO TOPUSKO	333808	1912	1.309	ORANICA	DUGOGODIŠNJI ZAKUP POLJOPRIVREDNOG ZEMLJIŠTA U VLASNIŠTVU RH				
1777	III SISAČKO-MOSLAVAČKA	TOPUSKO	STARO SELO TOPUSKO	333808	1912	1.309	ORANICA	DUGOGODIŠNJI ZAKUP POLJOPRIVREDNOG ZEMLJIŠTA U VLASNIŠTVU RH				
1778	III SISAČKO-MOSLAVAČKA	TOPUSKO	STARO SELO TOPUSKO	333808	1913	317	ORANICA	DUGOGODIŠNJI ZAKUP POLJOPRIVREDNOG ZEMLJIŠTA U VLASNIŠTVU RH				
1779	III SISAČKO-MOSLAVAČKA	TOPUSKO	STARO SELO TOPUSKO	333808	1983	615	PAŠNJAK	DUGOGODIŠNJI ZAKUP POLJOPRIVREDNOG ZEMLJIŠTA U VLASNIŠTVU RH	P2			
1780	III SISAČKO-MOSLAVAČKA	TOPUSKO	STARO SELO TOPUSKO	333808	2104/2	863	LIVADA	DUGOGODIŠNJI ZAKUP POLJOPRIVREDNOG ZEMLJIŠTA U VLASNIŠTVU RH	P1			
1781	III SISAČKO-MOSLAVAČKA	TOPUSKO	STARO SELO TOPUSKO	333808	2193	432	PAŠNJAK	DUGOGODIŠNJI ZAKUP POLJOPRIVREDNOG ZEMLJIŠTA U VLASNIŠTVU RH				
1782	III SISAČKO-MOSLAVAČKA	TOPUSKO	TOPUSKO	333832	753	2.843	LIVADA	DUGOGODIŠNJI ZAKUP POLJOPRIVREDNOG ZEMLJIŠTA U VLASNIŠTVU RH				
1783	III SISAČKO-MOSLAVAČKA	TOPUSKO	TOPUSKO	333832	1006/2	84	LIVADA	DUGOGODIŠNJI ZAKUP POLJOPRIVREDNOG ZEMLJIŠTA U VLASNIŠTVU RH				
1784	III SISAČKO-MOSLAVAČKA	TOPUSKO	VELIKA VRANOVINA	333867	199	1.057	PAŠNJAK	DUGOGODIŠNJI ZAKUP POLJOPRIVREDNOG ZEMLJIŠTA U VLASNIŠTVU RH				
1785	III SISAČKO-MOSLAVAČKA	TOPUSKO	VELIKA VRANOVINA	333867	447	1.870	ORANICA	DUGOGODIŠNJI ZAKUP POLJOPRIVREDNOG ZEMLJIŠTA U VLASNIŠTVU RH				
1786	III SISAČKO-MOSLAVAČKA	TOPUSKO	VELIKA VRANOVINA	333867	451/1	953	PAŠNJAK	DUGOGODIŠNJI ZAKUP POLJOPRIVREDNOG ZEMLJIŠTA U VLASNIŠTVU RH				

R. br	Županija	Općina	Katastarska općina naziv	Katastarska općina brojčana oznaka	Katastarska čestica broj	Katastarska čestica površina m ²	Katastarska čestica način uporabe/katastarska kultura	Katastarska čestica predviđeni oblik raspolaganja	Katastarska čestica specifičnosti	Katastarska čestica dosadašnji oblik raspolaganja	Katastarska čestica trajanje raspolaganja (do datuma)	NAPOMENA
1	2	3	4	5	6	7	8	9	10	11	12	13
1787	III SISAČKO-MOSLAVAČKA	TOPUSKO	VELIKA VRANOVINA	333867	483/2	79	PAŠNJAK	DUGOGODIŠNJI ZAKUP POLJOPRIVREDNOG ZEMLJIŠTA U VLASNIŠTVU RH				
1788	III SISAČKO-MOSLAVAČKA	TOPUSKO	VELIKA VRANOVINA	333867	483/3	557	PAŠNJAK	DUGOGODIŠNJI ZAKUP POLJOPRIVREDNOG ZEMLJIŠTA U VLASNIŠTVU RH				
1789	III SISAČKO-MOSLAVAČKA	TOPUSKO	VELIKA VRANOVINA	333867	483/21	1.306	PAŠNJAK	DUGOGODIŠNJI ZAKUP POLJOPRIVREDNOG ZEMLJIŠTA U VLASNIŠTVU RH				
1790	III SISAČKO-MOSLAVAČKA	TOPUSKO	VELIKA VRANOVINA	333867	483/37	11.261	PAŠNJAK	DUGOGODIŠNJI ZAKUP POLJOPRIVREDNOG ZEMLJIŠTA U VLASNIŠTVU RH				
1791	III SISAČKO-MOSLAVAČKA	TOPUSKO	VELIKA VRANOVINA	333867	483/38	1.672	PAŠNJAK	DUGOGODIŠNJI ZAKUP POLJOPRIVREDNOG ZEMLJIŠTA U VLASNIŠTVU RH				
1792	III SISAČKO-MOSLAVAČKA	TOPUSKO	VELIKA VRANOVINA	333867	483/78	10.448	PAŠNJAK	DUGOGODIŠNJI ZAKUP POLJOPRIVREDNOG ZEMLJIŠTA U VLASNIŠTVU RH				
1793	III SISAČKO-MOSLAVAČKA	TOPUSKO	VELIKA VRANOVINA	333867	483/88	7.150	PAŠNJAK	DUGOGODIŠNJI ZAKUP POLJOPRIVREDNOG ZEMLJIŠTA U VLASNIŠTVU RH				
1794	III SISAČKO-MOSLAVAČKA	TOPUSKO	VELIKA VRANOVINA	333867	483/95	61	PAŠNJAK	DUGOGODIŠNJI ZAKUP POLJOPRIVREDNOG ZEMLJIŠTA U VLASNIŠTVU RH				
1795	III SISAČKO-MOSLAVAČKA	TOPUSKO	VELIKA VRANOVINA	333867	532	611	LIVADA	DUGOGODIŠNJI ZAKUP POLJOPRIVREDNOG ZEMLJIŠTA U VLASNIŠTVU RH				
1796	III SISAČKO-MOSLAVAČKA	TOPUSKO	VELIKA VRANOVINA	333867	533/1	7.406	PAŠNJAK	DUGOGODIŠNJI ZAKUP POLJOPRIVREDNOG ZEMLJIŠTA U VLASNIŠTVU RH				
1797	III SISAČKO-MOSLAVAČKA	TOPUSKO	VELIKA VRANOVINA	333867	543	1.439	PAŠNJAK	DUGOGODIŠNJI ZAKUP POLJOPRIVREDNOG ZEMLJIŠTA U VLASNIŠTVU RH				
1798	III SISAČKO-MOSLAVAČKA	TOPUSKO	VELIKA VRANOVINA	333867	678	1.298	PAŠNJAK	DUGOGODIŠNJI ZAKUP POLJOPRIVREDNOG ZEMLJIŠTA U VLASNIŠTVU RH				
1799	III SISAČKO-MOSLAVAČKA	TOPUSKO	VELIKA VRANOVINA	333867	690/13	5.902	PAŠNJAK	DUGOGODIŠNJI ZAKUP POLJOPRIVREDNOG ZEMLJIŠTA U VLASNIŠTVU RH				
1800	III SISAČKO-MOSLAVAČKA	TOPUSKO	VELIKA VRANOVINA	333867	710	874	PAŠNJAK	DUGOGODIŠNJI ZAKUP POLJOPRIVREDNOG ZEMLJIŠTA U VLASNIŠTVU RH	P1			
1801	III SISAČKO-MOSLAVAČKA	TOPUSKO	VELIKA VRANOVINA	333867	782	773	ORANICA	DUGOGODIŠNJI ZAKUP POLJOPRIVREDNOG ZEMLJIŠTA U VLASNIŠTVU RH				
1802	III SISAČKO-MOSLAVAČKA	TOPUSKO	VELIKA VRANOVINA	333867	797/1	3.651	PAŠNJAK	DUGOGODIŠNJI ZAKUP POLJOPRIVREDNOG ZEMLJIŠTA U VLASNIŠTVU RH	P1			
1803	III SISAČKO-MOSLAVAČKA	TOPUSKO	VELIKA VRANOVINA	333867	798/3	331	PAŠNJAK	DUGOGODIŠNJI ZAKUP POLJOPRIVREDNOG ZEMLJIŠTA U VLASNIŠTVU RH	P1			

R. br	Županija	Općina	Katastarska općina naziv	Katastarska općina brojčana oznaka	Katastarska čestica broj	Katastarska čestica površina m ²	Katastarska čestica način upotrebe/katastarska kultura	Katastarska čestica predviđeni oblik raspolaganja	Katastarska čestica specifičnosti	Katastarska čestica dosadašnji oblik raspolaganja	Katastarska čestica trajanje raspolaganja (do datuma)	NAPOMENA
1	2	3	4	5	6	7	8	9	10	11	12	13
1804	III SISAČKO-MOSLAVAČKA	TOPUSKO	VELIKA VRANOVINA	333867	803	568	ORANICA	DUGOGODIŠNJI ZAKUP POLJOPRIVREDNOG ZEMLJIŠTA U VLASNIŠTVU RH				
1805	III SISAČKO-MOSLAVAČKA	TOPUSKO	VORKAPIĆ	333875	1	67.243	ORANICA	DUGOGODIŠNJI ZAKUP POLJOPRIVREDNOG ZEMLJIŠTA U VLASNIŠTVU RH		DUGOGODIŠNJI ZAKUP POLJOPRIVREDNOG ZEMLJIŠTA U VLASNIŠTVU RH	16.05.61	
1806	III SISAČKO-MOSLAVAČKA	TOPUSKO	VORKAPIĆ	333875	3/1	322.260	ORANICA	DUGOGODIŠNJI ZAKUP POLJOPRIVREDNOG ZEMLJIŠTA U VLASNIŠTVU RH		DUGOGODIŠNJI ZAKUP POLJOPRIVREDNOG ZEMLJIŠTA U VLASNIŠTVU RH	16.05.61	
1807	III SISAČKO-MOSLAVAČKA	TOPUSKO	VORKAPIĆ	333875	3/2	368.351	PAŠNJAK	DUGOGODIŠNJI ZAKUP POLJOPRIVREDNOG ZEMLJIŠTA U VLASNIŠTVU RH		DUGOGODIŠNJI ZAKUP POLJOPRIVREDNOG ZEMLJIŠTA U VLASNIŠTVU RH	16.05.61	
1808	III SISAČKO-MOSLAVAČKA	TOPUSKO	VORKAPIĆ	333875	4	3.158	PAŠNJAK	DUGOGODIŠNJI ZAKUP POLJOPRIVREDNOG ZEMLJIŠTA U VLASNIŠTVU RH		DUGOGODIŠNJI ZAKUP POLJOPRIVREDNOG ZEMLJIŠTA U VLASNIŠTVU RH	16.05.61	
1809	III SISAČKO-MOSLAVAČKA	TOPUSKO	VORKAPIĆ	333875	29	622	LIVADA	DUGOGODIŠNJI ZAKUP POLJOPRIVREDNOG ZEMLJIŠTA U VLASNIŠTVU RH		DUGOGODIŠNJI ZAKUP POLJOPRIVREDNOG ZEMLJIŠTA U VLASNIŠTVU RH	16.05.61	
1810	III SISAČKO-MOSLAVAČKA	TOPUSKO	VORKAPIĆ	333875	30/1	146.204	ORANICA	DUGOGODIŠNJI ZAKUP POLJOPRIVREDNOG ZEMLJIŠTA U VLASNIŠTVU RH		DUGOGODIŠNJI ZAKUP POLJOPRIVREDNOG ZEMLJIŠTA U VLASNIŠTVU RH	16.05.61	
1811	III SISAČKO-MOSLAVAČKA	TOPUSKO	VORKAPIĆ	333875	30/2	317.829	PAŠNJAK	DUGOGODIŠNJI ZAKUP POLJOPRIVREDNOG ZEMLJIŠTA U VLASNIŠTVU RH		DUGOGODIŠNJI ZAKUP POLJOPRIVREDNOG ZEMLJIŠTA U VLASNIŠTVU RH	16.05.61	
1812	III SISAČKO-MOSLAVAČKA	TOPUSKO	VORKAPIĆ	333875	31/2	28.622	PAŠNJAK	DUGOGODIŠNJI ZAKUP POLJOPRIVREDNOG ZEMLJIŠTA U VLASNIŠTVU RH		DUGOGODIŠNJI ZAKUP POLJOPRIVREDNOG ZEMLJIŠTA U VLASNIŠTVU RH	16.05.61	
1813	III SISAČKO-MOSLAVAČKA	TOPUSKO	VORKAPIĆ	333875	37/1	910	PAŠNJAK	DUGOGODIŠNJI ZAKUP POLJOPRIVREDNOG ZEMLJIŠTA U VLASNIŠTVU RH		DUGOGODIŠNJI ZAKUP POLJOPRIVREDNOG ZEMLJIŠTA U VLASNIŠTVU RH	16.05.61	
1814	III SISAČKO-MOSLAVAČKA	TOPUSKO	VORKAPIĆ	333875	37/2	435	PAŠNJAK	DUGOGODIŠNJI ZAKUP POLJOPRIVREDNOG ZEMLJIŠTA U VLASNIŠTVU RH		DUGOGODIŠNJI ZAKUP POLJOPRIVREDNOG ZEMLJIŠTA U VLASNIŠTVU RH	16.05.61	
1815	III SISAČKO-MOSLAVAČKA	TOPUSKO	VORKAPIĆ	333875	39/1	28.450	ORANICA	DUGOGODIŠNJI ZAKUP POLJOPRIVREDNOG ZEMLJIŠTA U VLASNIŠTVU RH		DUGOGODIŠNJI ZAKUP POLJOPRIVREDNOG ZEMLJIŠTA U VLASNIŠTVU RH	16.05.61	
1816	III SISAČKO-MOSLAVAČKA	TOPUSKO	VORKAPIĆ	333875	39/2	218.529	PAŠNJAK	DUGOGODIŠNJI ZAKUP POLJOPRIVREDNOG ZEMLJIŠTA U VLASNIŠTVU RH		DUGOGODIŠNJI ZAKUP POLJOPRIVREDNOG ZEMLJIŠTA U VLASNIŠTVU RH	16.05.61	
1817	III SISAČKO-MOSLAVAČKA	TOPUSKO	VORKAPIĆ	333875	28	25.664	LIVADA	DUGOGODIŠNJI ZAKUP POLJOPRIVREDNOG ZEMLJIŠTA U VLASNIŠTVU RH		DUGOGODIŠNJI ZAKUP POLJOPRIVREDNOG ZEMLJIŠTA U VLASNIŠTVU RH	16.05.61	

R. br	Županija	Općina	Katastarska općina naziv	Katastarska općina brojčana oznaka	Katastarska čestica broj	Katastarska čestica površina m ²	Katastarska čestica način uporabe/katastarska kultura	Katastarska čestica predviđeni oblik raspolaganja	Katastarska čestica specifičnosti	Katastarska čestica dosadašnji oblik raspolaganja	Katastarska čestica trajanje raspolaganja (do datuma)	NAPOMENA
1	2	3	4	5	6	7	8	9	10	11	12	13
1818	III SISAČKO-MOSLAVAČKA	TOPUSKO	VORKAPIĆ	333875	31/1	168.428	ORANICA	DUGOGODIŠNJI ZAKUP POLJOPRIVREDNOG ZEMLJIŠTA U VLASNIŠTVU RH				
1819	III SISAČKO-MOSLAVAČKA	TOPUSKO	VORKAPIĆ	333875	42/2	1.762	ORANICA	DUGOGODIŠNJI ZAKUP POLJOPRIVREDNOG ZEMLJIŠTA U VLASNIŠTVU RH				
1820	III SISAČKO-MOSLAVAČKA	TOPUSKO	VORKAPIĆ	333875	44/2	1.572	LIVADA	DUGOGODIŠNJI ZAKUP POLJOPRIVREDNOG ZEMLJIŠTA U VLASNIŠTVU RH				
1821	III SISAČKO-MOSLAVAČKA	TOPUSKO	VORKAPIĆ	333875	66	16.681	ORANICA	DUGOGODIŠNJI ZAKUP POLJOPRIVREDNOG ZEMLJIŠTA U VLASNIŠTVU RH				
1822	III SISAČKO-MOSLAVAČKA	TOPUSKO	VORKAPIĆ	333875	83/1	5.244	ORANICA	DUGOGODIŠNJI ZAKUP POLJOPRIVREDNOG ZEMLJIŠTA U VLASNIŠTVU RH				
1823	III SISAČKO-MOSLAVAČKA	TOPUSKO	VORKAPIĆ	333875	83/6	3.715	ORANICA	DUGOGODIŠNJI ZAKUP POLJOPRIVREDNOG ZEMLJIŠTA U VLASNIŠTVU RH				
1824	III SISAČKO-MOSLAVAČKA	TOPUSKO	VORKAPIĆ	333875	84/3	2.018	ORANICA	DUGOGODIŠNJI ZAKUP POLJOPRIVREDNOG ZEMLJIŠTA U VLASNIŠTVU RH				
1825	III SISAČKO-MOSLAVAČKA	TOPUSKO	VORKAPIĆ	333875	86/2	3.820	LIVADA	DUGOGODIŠNJI ZAKUP POLJOPRIVREDNOG ZEMLJIŠTA U VLASNIŠTVU RH	P2			
1826	III SISAČKO-MOSLAVAČKA	TOPUSKO	VORKAPIĆ	333875	169/2	2.543	LIVADA	DUGOGODIŠNJI ZAKUP POLJOPRIVREDNOG ZEMLJIŠTA U VLASNIŠTVU RH	P2			
1827	III SISAČKO-MOSLAVAČKA	TOPUSKO	VORKAPIĆ	333875	370	6.100	PAŠNJAK	DUGOGODIŠNJI ZAKUP POLJOPRIVREDNOG ZEMLJIŠTA U VLASNIŠTVU RH				
1828	III SISAČKO-MOSLAVAČKA	TOPUSKO	VORKAPIĆ	333875	390	2.144	ORANICA	DUGOGODIŠNJI ZAKUP POLJOPRIVREDNOG ZEMLJIŠTA U VLASNIŠTVU RH				
1829	III SISAČKO-MOSLAVAČKA	TOPUSKO	VORKAPIĆ	333875	403	317	PAŠNJAK	DUGOGODIŠNJI ZAKUP POLJOPRIVREDNOG ZEMLJIŠTA U VLASNIŠTVU RH				
1830	III SISAČKO-MOSLAVAČKA	TOPUSKO	VORKAPIĆ	333875	474/1	1.230	PAŠNJAK	DUGOGODIŠNJI ZAKUP POLJOPRIVREDNOG ZEMLJIŠTA U VLASNIŠTVU RH				
1831	III SISAČKO-MOSLAVAČKA	TOPUSKO	VORKAPIĆ	333875	520/3	6.330	ORANICA	DUGOGODIŠNJI ZAKUP POLJOPRIVREDNOG ZEMLJIŠTA U VLASNIŠTVU RH				
1832	III SISAČKO-MOSLAVAČKA	TOPUSKO	VORKAPIĆ	333875	596	57.546	ORANICA	DUGOGODIŠNJI ZAKUP POLJOPRIVREDNOG ZEMLJIŠTA U VLASNIŠTVU RH				
1833	III SISAČKO-MOSLAVAČKA	TOPUSKO	VORKAPIĆ	333875	640	356	LIVADA	DUGOGODIŠNJI ZAKUP POLJOPRIVREDNOG ZEMLJIŠTA U VLASNIŠTVU RH				
1834	III SISAČKO-MOSLAVAČKA	TOPUSKO	VORKAPIĆ	333875	643	385	LIVADA	DUGOGODIŠNJI ZAKUP POLJOPRIVREDNOG ZEMLJIŠTA U VLASNIŠTVU RH				

R. br	Županija	Općina	Katastarska općina naziv	Katastarska općina brojčana oznaka	Katastarska čestica broj	Katastarska čestica površina m ²	Katastarska čestica način uporabe/katastarska kultura	Katastarska čestica predviđeni oblik raspolaganja	Katastarska čestica specifičnosti	Katastarska dosadašnji oblik raspolaganja	Katastarska čestica trajanje raspolaganja (do datuma)	NAPOMENA
1	2	3	4	5	6	7	8	9	10	11	12	13
1835	III SISAČKO-MOSLAVAČKA	TOPUSKO	VORKAPIĆ	333875	719/1	2.223	LIVADA	DUGOGODIŠNJI ZAKUP POLJOPRIVREDNOG ZEMLJIŠTA U VLASNIŠTVU RH				
1836	III SISAČKO-MOSLAVAČKA	TOPUSKO	VORKAPIĆ	333875	727/1	2.298	ORANICA	DUGOGODIŠNJI ZAKUP POLJOPRIVREDNOG ZEMLJIŠTA U VLASNIŠTVU RH				
1837	III SISAČKO-MOSLAVAČKA	TOPUSKO	VORKAPIĆ	333875	730/1	2.586	LIVADA	DUGOGODIŠNJI ZAKUP POLJOPRIVREDNOG ZEMLJIŠTA U VLASNIŠTVU RH				
1838	III SISAČKO-MOSLAVAČKA	TOPUSKO	VORKAPIĆ	333875	744/1	928	PAŠNJAK	DUGOGODIŠNJI ZAKUP POLJOPRIVREDNOG ZEMLJIŠTA U VLASNIŠTVU RH				
1839	III SISAČKO-MOSLAVAČKA	TOPUSKO	VORKAPIĆ	333875	751/2	795	ORANICA	DUGOGODIŠNJI ZAKUP POLJOPRIVREDNOG ZEMLJIŠTA U VLASNIŠTVU RH				
1840	III SISAČKO-MOSLAVAČKA	TOPUSKO	VORKAPIĆ	333875	753	1.079	PAŠNJAK	DUGOGODIŠNJI ZAKUP POLJOPRIVREDNOG ZEMLJIŠTA U VLASNIŠTVU RH				
1841	III SISAČKO-MOSLAVAČKA	TOPUSKO	VORKAPIĆ	333875	781/2	565	LIVADA	DUGOGODIŠNJI ZAKUP POLJOPRIVREDNOG ZEMLJIŠTA U VLASNIŠTVU RH				
1842	III SISAČKO-MOSLAVAČKA	TOPUSKO	VORKAPIĆ	333875	781/2	2.158	ORANICA	DUGOGODIŠNJI ZAKUP POLJOPRIVREDNOG ZEMLJIŠTA U VLASNIŠTVU RH				
1843	III SISAČKO-MOSLAVAČKA	TOPUSKO	VORKAPIĆ	333875	782/2	2.223	LIVADA	DUGOGODIŠNJI ZAKUP POLJOPRIVREDNOG ZEMLJIŠTA U VLASNIŠTVU RH				
1844	III SISAČKO-MOSLAVAČKA	TOPUSKO	VORKAPIĆ	333875	786	5.906	ORANICA	DUGOGODIŠNJI ZAKUP POLJOPRIVREDNOG ZEMLJIŠTA U VLASNIŠTVU RH				
1845	III SISAČKO-MOSLAVAČKA	TOPUSKO	VORKAPIĆ	333875	817/2	317	PAŠNJAK	DUGOGODIŠNJI ZAKUP POLJOPRIVREDNOG ZEMLJIŠTA U VLASNIŠTVU RH				
1846	III SISAČKO-MOSLAVAČKA	TOPUSKO	VORKAPIĆ	333875	884	87.204	PAŠNJAK	DUGOGODIŠNJI ZAKUP POLJOPRIVREDNOG ZEMLJIŠTA U VLASNIŠTVU RH				
1847	III SISAČKO-MOSLAVAČKA	TOPUSKO	VORKAPIĆ	333875	968/2	996	LIVADA	DUGOGODIŠNJI ZAKUP POLJOPRIVREDNOG ZEMLJIŠTA U VLASNIŠTVU RH				
1848	III SISAČKO-MOSLAVAČKA	TOPUSKO	VORKAPIĆ	333875	985/2	1.169	ORANICA	DUGOGODIŠNJI ZAKUP POLJOPRIVREDNOG ZEMLJIŠTA U VLASNIŠTVU RH				
1849	III SISAČKO-MOSLAVAČKA	TOPUSKO	VORKAPIĆ	333875	985/3	1.129	ORANICA	DUGOGODIŠNJI ZAKUP POLJOPRIVREDNOG ZEMLJIŠTA U VLASNIŠTVU RH				
1850	III SISAČKO-MOSLAVAČKA	TOPUSKO	VORKAPIĆ	333875	987/3	1.097	LIVADA	DUGOGODIŠNJI ZAKUP POLJOPRIVREDNOG ZEMLJIŠTA U VLASNIŠTVU RH				
1851	III SISAČKO-MOSLAVAČKA	TOPUSKO	VORKAPIĆ	333875	1005/1	2.349	ORANICA	DUGOGODIŠNJI ZAKUP POLJOPRIVREDNOG ZEMLJIŠTA U VLASNIŠTVU RH				

R. br	Županija	Općina	Katastarska općina naziv	Katastarska općina brojčana oznaka	Katastarska čestica broj	Katastarska čestica površina m ²	Katastarska čestica način upotrebe/katastarska kultura	Katastarska čestica predviđeni oblik raspolaganja	Katastarska čestica specifičnosti	Katastarska čestica dosadašnji oblik raspolaganja	Katastarska čestica trajanje raspolaganja (do datuma)	NAPOMENA
1	2	3	4	5	6	7	8	9	10	11	12	13
1852	III SISAČKO-MOSLAVAČKA	TOPUSKO	VORKAPIĆ	333875	1007/1	3.568	ORANICA	DUGOGODIŠNJI ZAKUP POLJOPRIVREDNOG ZEMLJIŠTA U VLASNIŠTVU RH				
1853	III SISAČKO-MOSLAVAČKA	TOPUSKO	VORKAPIĆ	333875	1007/2	2.935	ORANICA	DUGOGODIŠNJI ZAKUP POLJOPRIVREDNOG ZEMLJIŠTA U VLASNIŠTVU RH				
1854	III SISAČKO-MOSLAVAČKA	TOPUSKO	VORKAPIĆ	333875	1049/2	1.291	LIVADA	DUGOGODIŠNJI ZAKUP POLJOPRIVREDNOG ZEMLJIŠTA U VLASNIŠTVU RH				
1855	III SISAČKO-MOSLAVAČKA	TOPUSKO	VORKAPIĆ	333875	1050	619	PAŠNJAK	DUGOGODIŠNJI ZAKUP POLJOPRIVREDNOG ZEMLJIŠTA U VLASNIŠTVU RH				
1856	III SISAČKO-MOSLAVAČKA	TOPUSKO	VORKAPIĆ	333875	1140	1.957	LIVADA	DUGOGODIŠNJI ZAKUP POLJOPRIVREDNOG ZEMLJIŠTA U VLASNIŠTVU RH				
1857	III SISAČKO-MOSLAVAČKA	TOPUSKO	VORKAPIĆ	333875	1141	1.036	ORANICA	DUGOGODIŠNJI ZAKUP POLJOPRIVREDNOG ZEMLJIŠTA U VLASNIŠTVU RH				
1858	III SISAČKO-MOSLAVAČKA	TOPUSKO	VORKAPIĆ	333875	1142	773	PAŠNJAK	DUGOGODIŠNJI ZAKUP POLJOPRIVREDNOG ZEMLJIŠTA U VLASNIŠTVU RH				
1859	III SISAČKO-MOSLAVAČKA	TOPUSKO	VORKAPIĆ	333875	1145/1	892	PAŠNJAK	DUGOGODIŠNJI ZAKUP POLJOPRIVREDNOG ZEMLJIŠTA U VLASNIŠTVU RH				
1860	III SISAČKO-MOSLAVAČKA	TOPUSKO	VORKAPIĆ	333875	1146/1	536	PAŠNJAK	DUGOGODIŠNJI ZAKUP POLJOPRIVREDNOG ZEMLJIŠTA U VLASNIŠTVU RH				
1861	III SISAČKO-MOSLAVAČKA	TOPUSKO	VORKAPIĆ	333875	1147/1	252	PAŠNJAK	DUGOGODIŠNJI ZAKUP POLJOPRIVREDNOG ZEMLJIŠTA U VLASNIŠTVU RH				
1862	III SISAČKO-MOSLAVAČKA	TOPUSKO	VORKAPIĆ	333875	1148/1	1.320	PAŠNJAK	DUGOGODIŠNJI ZAKUP POLJOPRIVREDNOG ZEMLJIŠTA U VLASNIŠTVU RH				
ukupno						9.600,546						

OBJAŠNJENJE:

- 1 – upisati redni broj
- 2 – upisati naziv županije
- 3 – upisati naziv općine
- 4 – upisati naziv katastarske općine
- 5 – upisati katastarsku oznaku općine
- 6 – upisati broj katastarske čestice
- 7 – pisati površinu u metrima kvadratnim. Ne koristiti razmak između brojeve, ne koristiti decimalnu točku ili zarez
- 8 – upisati naziv kulture upisan u katastru
- 9 – upisati planirani oblik raspolaganja (POVRAT, PRODAJA, ZAKUP, ZAJEDNIČKOG PAŠNJAKA, ZAKUP ZA RIBNJAKE, OSTALO)
- 10 – upisati (MINIRANO, OBRASLO, NESREBENO ZK STANJE, VIŠEGODIŠNJI NASADI, SUSTAVI NAVODNJAVANJA I ODVODNJE, P1 i P2,.....)
- 11 – upisati dosadašnji oblik raspolaganja, naziv iz ugovora, koristiti skraćeni naziv npr.: KONCESIJA, DUGOGODIŠNJI, ZAKUP, PRIVREMENO, PAŠNJACI, RIBNJACI I SL.
- 12 – upisati do kojeg datuma je trajanje raspolaganja datum upisati na način (dd.mm.gggg.)
- 13 – upisati neke važne činjenice za koje se smatra da bi bile bitne



REPUBLIKA HRVATSKA
MINISTARSTVO POLJOPRIVREDE

10000 Zagreb, Ul. grada Vukovara 78, P.P. 1034

Telefon: 61 06 111, Telefax: 61 09 201

KLASA: 945-01/18-01/596

URBROJ: 525-07/1784-19-6

Zagreb, 8. siječnja 2019. godine



Temeljem odredbe članka 29. Zakona o poljoprivrednom zemljištu („Narodne novine“, broj 20/18), Ministarstvo poljoprivrede, Ulica grada Vukovara 78, zastupano po potpredsjedniku Vlade Republike Hrvatske i ministru poljoprivrede Tomislavu Tolušiću, dipl. iur., daje

SUGLASNOST

na Program raspolaganja poljoprivrednim zemljištem u vlasništvu Republike Hrvatske za područje Općine Topusko, kojeg je Općinsko vijeće Općine Topusko donijelo na svojoj 11. sjednici održanoj 06. prosinca 2018. godine, Odlukom o donošenju Programa raspolaganja poljoprivrednim zemljištem u vlasništvu Republike Hrvatske za područje Općine Topusko, KLASA: 320-02/18-01/01, URBROJ: 2176/18-02-18-40.

POTPREDSJEDNIK VLADE REPUBLIKE HRVATSKE
I MINISTAR POLJOPRIVREDE

Tomislav Tolušić, dipl. iur.





REPUBLIKA HRVATSKA
SISAČKO-MOSLAVAČKA ŽUPANIJA
Upravni odjel za gospodarstvo, poljoprivredu
i ruralni razvoj

KLASA: 320-02/18-01/10
URBROJ: 2176/01-05-19-6
Sisak, 04. siječnja 2019.

Na temelju članka 29. stavka 10. Zakona o poljoprivrednom zemljištu („Narodne novine“ br. 20/18.) pročelnik Upravnog odjela za gospodarstvo, poljoprivredu i ruralni razvoj Sisačko-moslavačke županije donio je

ZAKLJUČAK

o davanju pozitivnog mišljenja na Program raspolaganja poljoprivrednim zemljištem u vlasništvu Republike Hrvatske za Općinu Topusko

I.

Daje se pozitivno mišljenje na Program raspolaganja poljoprivrednim zemljištem u vlasništvu Republike Hrvatske za Općinu Topusko KLASA: 320-02/18-01/01, URBROJ: 2176/18-02-18-41 od 06. prosinca 2018. godine.

II.

Ovaj Zaključak objavit će se u „Službenom glasniku Sisačko-moslavačke županije“



PROČELNIK

Marijan Belošević, dipl. oec.

S A D R Ź A J

OPĆINA TOPUSKO AKTI OPĆINSKOG VIJEĆA

- | | | |
|----|--|-----|
| 1. | Odluka o donošenju Programa raspolaganja poljoprivrednim zemljištem u vlasništvu Republike Hrvatske na području Općine Topusko | 145 |
| | - Program raspolaganja poljoprivrednim zemljištem u vlasništvu Republike Hrvatske na području Općine Topusko | 145 |

»Službeni vjesnik« službeno glasilo gradova Čazma, Glina, Hrvatska Kostajnica, Novska i Petrinja, te općina Donji Kukuruzari, Dvor, Gvozd, Hrvatska Dubica, Jasenovac, Lekenik, Lipovljani, Martinska Ves, Sunja i Topusko. Izdavač: Glasila d.o.o., D. Careka 2/1, 44250 Petrinja, tel. (044) 815-138, fax. (044) 815-498, www.glasila.hr, e-mail: glasila@glasila.hr. Glavni i odgovorni urednik: Saša Juić, inf. »Službeni vjesnik« izlazi po potrebi i u nakladi koju određuju gradovi i općine. Svi brojevi »Službenog vjesnika« objavljeni su i na Internetu <http://www.glasila.hr>. Pretplata na »Službeni vjesnik« naručuje se kod izdavača. Tehničko oblikovanje, kompjuterska obrada teksta, korektura i tisak: Glasila d.o.o. Petrinja, www.glasila.hr.